

HAUTE-LOIRE

43



N°200 - JUIN 2024 - Photos : Mairie Paulhaguet

Paulhaguet

Guide Pratique
Été 2024-Hiver 2025



Téléchargez gratuitement nos guides www.guidespratiques.fr

SABAROT

Maison familiale depuis 1819

LÉGUMES SECS • CÉRÉALES • CHAMPIGNONS • ESCARGOTS

BOUTIQUE SABAROT

15 Rue Courrierie

43000 LE PUY-EN-VELAY

Tel. : +33 (0)4 71 00 10 15

à 100m de l'Office de Tourisme
en centre-ville

Découvrez la **Lentille verte du Puy A.O.P.**, le **Petit Épeautre du Velay**
et tous nos produits dans notre espace de vente



TOUS NOS PRODUITS ET NOS IDÉES RECETTES SUR
WWW.SABAROT.COM

GUIDE PRATIQUE HAUTE-LOIRE 2024

form'actuel

33, boulevard Saint-Louis
43000 Le Puy-en-Velay
Tél. 04 71 02 11 07
Fax 04 71 09 51 72

E-mail : studio@guidespratiques.fr

Siège social : FORM'ACTUEL

Le Champ du Pinson - 63450 Saint-Saturnin
contact@guidespratiques.fr

SARL au Capital de 70.000 Euros - SIRET 388 645 806 00026 - APE-NAF 524 Z - RC 92 B 413

☛ Délégués Commerciaux : Chantal LEBRE - Marc VAN DER WINDT - Cassandre MASSON

☛ Compogravure / Impression : FORM'ACTUEL

Dans notre schéma de développement durable, dont l'un des principes est d'exploiter les ressources naturelles tout en assurant leur renouvellement, l'impression de nos brochures utilise de préférence du papier issu de forêts gérées durablement.

☛ Dépôt légal : 2^e trimestre 2024

☛ Reproduction même partielle interdite ☛ Ne pas jeter sur la voie publique



INFORMATION : Nous vous informons que certaines dates d'événements annoncées dans ce guide peuvent être soumises à de possibles modifications ou annulations en fonction des nouvelles mesures gouvernementales, préfectorales ou municipales qui peuvent être mises en place. Toutefois, nous vous invitons à consulter les sites internet en cliquant sur les liens référencés. Merci de votre compréhension.

Sauf stipulations contraires, tout document, reproduction, cliché ou photo, confiés à nos soins, devront être libres de toute contrainte (y compris financière, redevance, droits...) afin de permettre l'édition sur tout support y compris électronique.

Nous remercions particulièrement les municipalités et annonceurs qui ont participé à la réalisation de ce guide. Malgré tous les bons soins apportés, il est possible que des anomalies ou omissions se soient glissées et nous ne pouvons en être tenus pour responsable. Nous vous remercions de nous les signaler.



Complexe l'Odyssee


l'univers du loisir



Espace climatisé



Bowling
Laser Game
Restaurant
Pizzeria
Traiteur
Location de chalets
Salles de séminaires
Accès piscine, jacuzzi,
hammam, sauna



Location toute l'année



06 13 10 59 18

Ouvert du mardi au
dimanche à partir de 15h
(hors période
de vacances scolaires)



COMPLEXE L'ODYSSEE
Z.A. La Clé des Champs - 43370 St-Christophe sur Dolaizon
Tél. 04 71 036 222
complexeodyssee43@orange.fr
www.complexeodyssee.fr





Les Plus
Beaux Villages
de France®



BLESLE

LAVAUDIEU



Photo : Association des Amis de Lavaudieu



Photo Office de Tourisme de Blesle S.R.

*Découvrez au fil des pages, les richesses du patrimoine de la Haute-Loire :
Châteaux, Musées, Églises et Vestiges Historiques vous invitent à faire un détour...
L' laissez-vous séduire...*

ARLEMPDES



Photo : PASTRE

LAVOUTE-CHILHAC



Photo : Mme Huguette BERGER

POLIGNAC



PRADELLES



Photo : Office de Tourisme de Pradelles

LA HAUTE-LOIRE

HAUTE-LOIRE département méconnu où jamais l'attention ne se lasse, tout le décor change souvent, aux motifs d'intérêts multiples.

La vieille ville du Puy avec ses anciens hôtels et maisons groupées autour de sa Cathédrale.

Les très belles églises romanes, l'abbaye de la CHAISE-DIEU ou bien encore le cloître de LAVAUDIEN.

Si vous cherchez la détente dans l'admiration de la nature de ses bois, de ses cours d'eau, il semble que le VELAY ait été fait pour vous.

Les hauts plateaux du MEZENC, les plans d'eau celui du BOUCHET et celui du MALAGUET, sont les types parfaits de nos lacs de montagne.

Les Offices de Tourisme sont à votre disposition pour vous informer et rendre votre séjour agréable en HAUTE-LOIRE.

Evénements Attractions

Le Toboggan
Longueur 12.3 Largeur 4.6 Hauteur 6.6
Prix: 350€

Pompiers
Longueur 5.9 Largeur 5.8 Hauteur 3.5
Prix: 250€

Reine des Neiges
Longueur 5.4 Largeur 5 Hauteur 3.9
Prix: 200€

Hawaï
Longueur 5.4 Largeur 5 Hauteur 3.4
Prix: 200€

Licorne
Longueur 3.1 Largeur 2.3 Hauteur 2.3
Prix: 100€

Structures gonflables à partir de 100€
Machine à Pop corn et Barbe à papa à partir de 50€
Crêpière à partir de 25€
Barnum à partir de 50€

Event Attractions

Pour tout renseignement complémentaire et devis nous contacter par téléphone 06 82 94 56 21 ou 06 27 50 75 62 - Event Attractions



LA VALLÉE D'AMAROK
PARC ANIMALIER ET SPORTS NATURE

Espace Animalier


Rennes,
Yacks,
Chevaux Tarpan,
Chiens Polaires,
Chameaux de Bactriane

Centre d'activité Sports Nature

Canyoning,
Escalade,
Via-Ferratta,
Canis-Randonnée,
Canis-Trottinette,
Traîneau à chien



Toute l'année sur rendez-vous :
07510 Issanlas 06 83 37 02 25
www.vallee-amarok.com
f la vallée d'amarok



MAGASIN D'ACCESSOIRES DE 200M²
VENTES DE CAMPING-CAR NEUFS ET
D'OCCASION

LOCATION DE CAMPING-CARS
REVENDEUR YO-REMORQUES
(REMORQUES SPECIALES CAMPING-CARS)

voir
3^e couv



LES PENDERIOTS - RN 88 - 43260 SAINT-HOSTIEN

VELAYLOISIRS@GMAIL.COM 04 71 57 75 78

[HTTPS://LE-PUY.IDYLCAR.FR/](https://le-puy.idylcar.fr/)



EXPOSITION PERMANENTE DE PLUS
DE 100 VEHICULES

VENTES DE CAMPING-CARS NEUF ET
OCCASION, ATELIER DE REPARATION
MULTIMARQUES, MAGASIN
D'ACCESSOIRES DE PLUS DE 300²

NEW CARROSSERIE SPECIALE VDL



MAISONNETTES - 43290 MONTFAUCON

LOISIRS.CAMPER@HOTMAIL.FR 04 71 59 97 30

[HTTPS://MONTFAUCON.IDYLCAR.FR/](https://montfaucun.idylcar.fr/)

A

B

C

D

E

F

G

1

2

3

4

5

LOIRE

PUY-DE-DOME

ARDECHE

LOZERE

CANTAL

St-Etienne-sur-Blesle

St-Laurent-Chabreuges

St-Just

St-Beauzère

St-Laurent-Chabreuges

St-Just

St-Etienne-sur-Blesle

St-Laurent-Chabreuges

St-Just

St-Beauzère

St-Laurent-Chabreuges

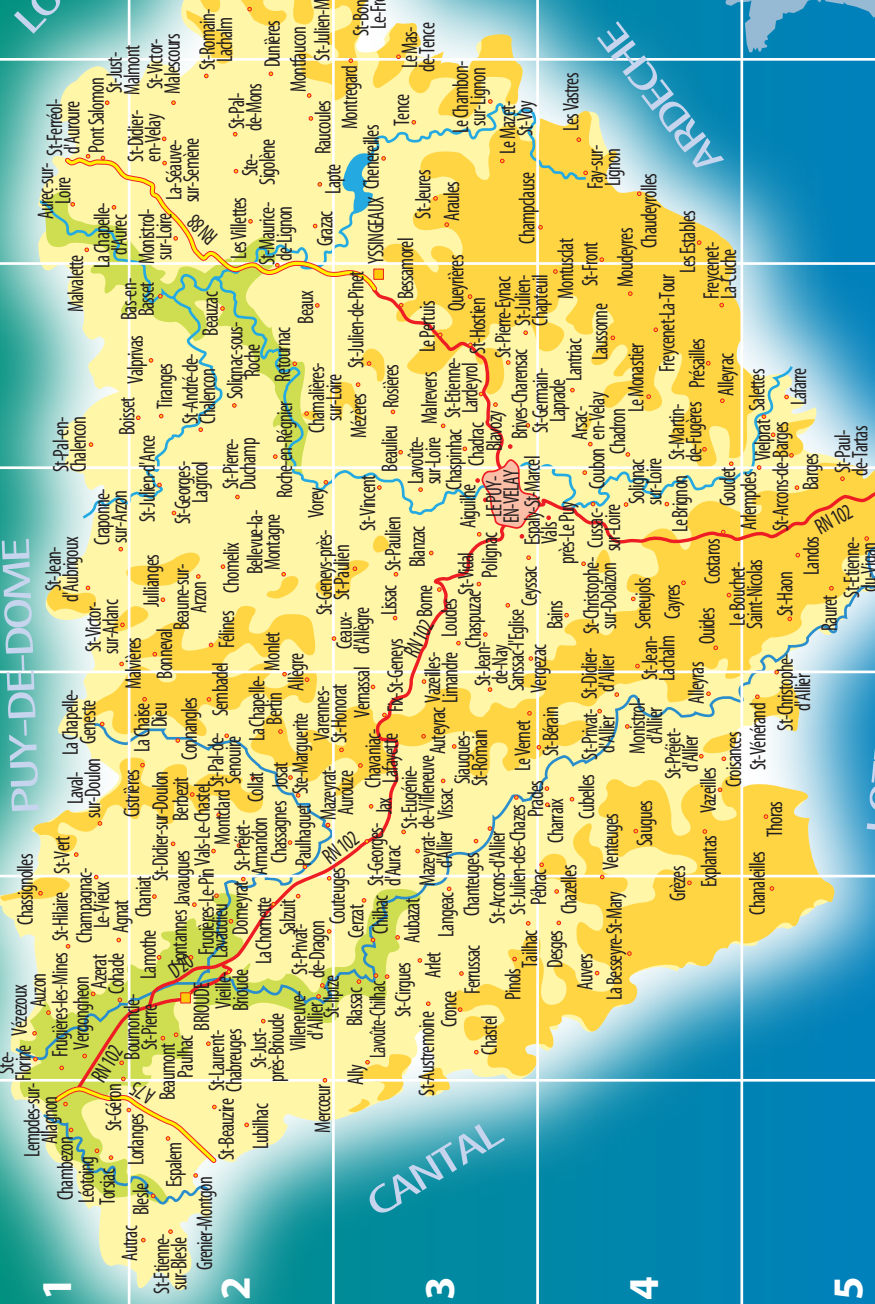
LOIRE

PUY-DE-DOME

ARDECHE

LOZERE

CANTAL



VIA ALLIER

VÉLOROUTE DE L'Auvergne



De **NEVERES**
à **LANGOGNE**



Auvergne Rhône Alpes Tourisme-Alba Photographie

www.via-allier.com

CHEMIN DE STEVENSON – GR 70



Du **MONASTIER SUR GAZEILLE**
à **ALÈS - 278 KM**

Haute Loire – de Langogne à Pradelles



CHEMIN SAINT JACQUES DE COMPOSTELLE – GR65



Du **PUY EN VELAY**
à **SAINT JACQUES DE COMPOSTELLE**
Via **Podiensis GR 65 - 1 530 km**

Haute Loire – du Puy en Velay à Chanaleilles



CHEMIN SAINT MICHEL – GR300

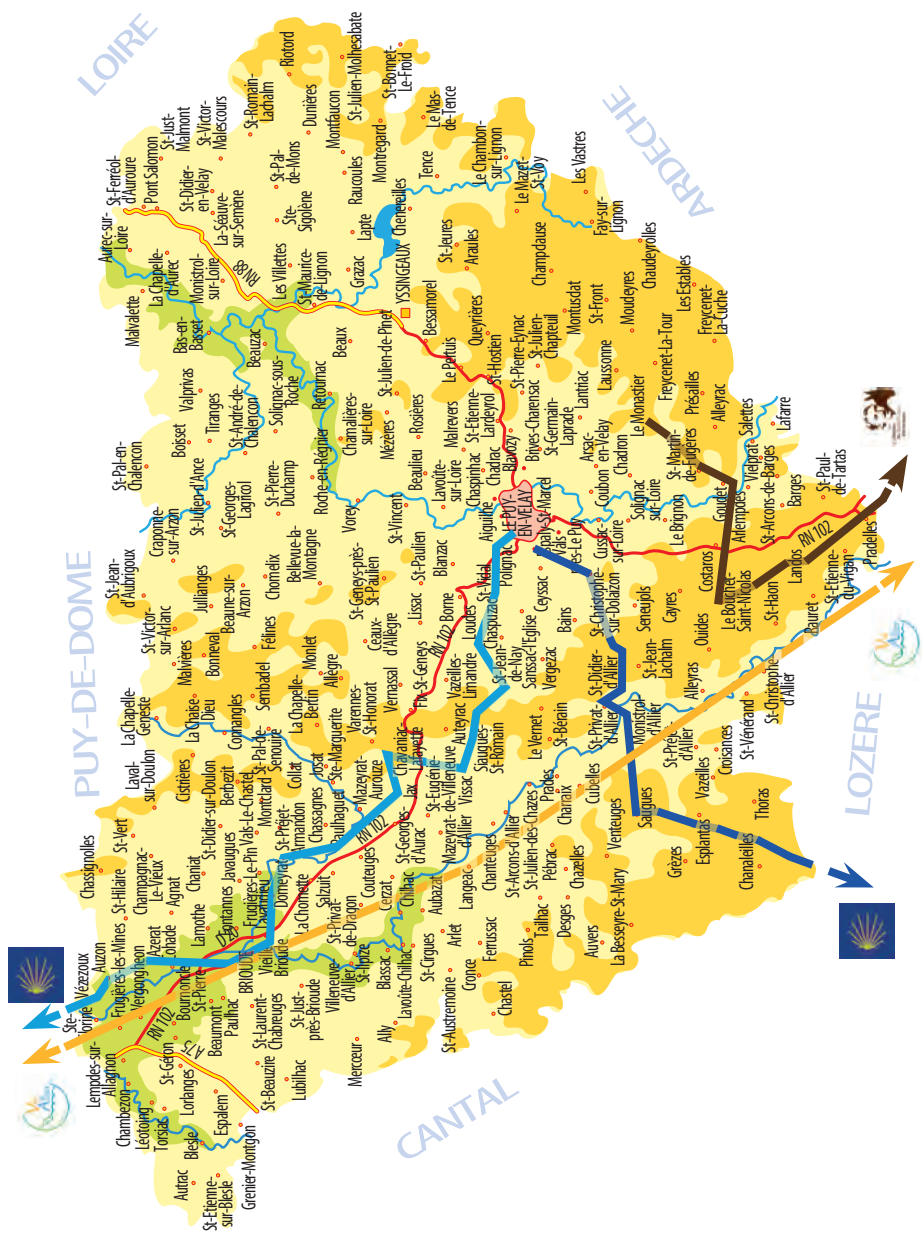






Du **PUY EN VELAY**
à **SANCOINS - 378 km**

Haute Loire – du Puy en Velay à Jumeaux



CARTE DES CHEMINS



-  Chemin Saint Jacques de Compostelle - GR65
-  Chemin Stevenson - GR70
-  Chemin Saint-Michel - GR300
-  Véloroute de l'Auvergne - Via Allier

Scannez-moi !



LE CLUB *des trott*

EXPLOREZ LA HAUTE-LOIRE
EN TROTT' ÉLECTRIQUE !



Les caractéristiques *de nos balades en trott'*

Groupes allant
jusqu'à **30 personnes**

Âge minimum :
14 ans

Poids max. par
personne : **110 kg**

Choisissez votre point de départ !
3 lieux possibles en Haute-Loire

Ivonig, La Trott'Ponote
11, Rue Raphaël
43000 Le Puy-en-Velay
07.70.25.99.17



Vincent, Fun Trott
Route d'Aleysson,
43200 Saint-Jeures
06.72.07.80.34

Cyril, Mézenc Loisirs
3, route du Rocher de Tourte
43150 Les Etables
04.71.05.26.37

Les Offices de Tourisme à votre service

BRIOUDE SUD AUVERGNE

www.tourisme-brioudesudauvergne.fr

- **BRIOUDE** - 43100 - Tél. 04 71 74 97 49
- **BLESLE** - 43450 - Tél. 04 71 74 02 76

Point information :

- **LAVAUDIÉU** - 43100
Tél. 04 71 76 46 00

GORGES DE L'ALLIER

www.gorges-allier.com

- **AUZON** - 43390 - Tél. 04 71 76 18 11
- **LANGEAC** - 43300 - Tél. 04 71 77 05 41
- **LAVOUTE-CHILHAC** - 43380
Tél. 04 71 77 46 57
- **PRADELLES** - 43420 - Tél. 04 71 00 82 65
- **SAUGUES** - 43170 - Tél. 04 71 77 71 38

LE PUY-EN-VELAY ET SA REGION

www.lepuyenvelay-tourisme.fr

- **LE PUY-EN-VELAY** - 43000
Tél. 04 71 09 38 41
- **LA CHAISE-DIEU** - 43160
Tél. 04 71 00 01 16
- **CRAPONNE-SUR-ARZON** - 43500
Tél. 04 71 03 23 14
- **ST-PAULIEN** - 43350
Tél. 04 71 00 50 01
- **VOREY-SUR-ARZON** - 43800
Tél. 04 71 01 30 67

Point information :

- **ALLEGRE** - 43270 - Tél. 04 71 00 72 52

MEZENC LOIRE MEYGAL

O.T. Intercommunal

www.mezencloiresauvage.com

- **ST-JULIEN-CHAPTEUIL** - 43260
Tél. 04 71 08 77 70
- **LE MONASTIER-SUR-GAZELLE**
43150 - Tél. 04 71 08 37 76
- **LES ESTABLES** - 43150
Tél. 04 71 08 31 08

HAUT PAYS DU VELAY

www.hautpaysduvelay-tourisme.fr

- **MONTFAUCON-EN-VELAY** - 43290
Tél. 04 71 59 95 73
- **ST-BONNET-LE-FROID** - 43290
Tél. 04 71 65 64 41

MARCHES DU VELAY-ROCHEBARON

www.tourisme-marchesduvelayrochebaron.fr

- **BAS-EN-BASSET** - 43210
Tél. 04 71 66 95 44
- **BEAUZAC** - 43590 - Tél. 04 71 61 50 74
- **MONISTROL-SUR-LOIRE** - 43120
Tél. 04 71 66 03 14
- **ST-PAL-DE-MONS** - 43620
Tél. 04 71 75 06 60
- **STE-SIGOLENE** - 43600
Tél. 04 71 66 13 07

Point information :

- **ST-PAL-DE-CHALENCON** - 43500
Tél. 04 71 66 19 53
tourisme@saint-pal-de-chalencon.fr

GORGES DE LA LOIRE SEMENE

www.otloiresemene.fr

- **AUREC-SUR-LOIRE** - 43110
Tél. 04 77 35 42 65

Point information :

- **AUREC-SUR-LOIRE** - 43110
Aire Respirando : Tél. 04 77 75 00 75

SUCS ET LOIRE TOURISME

www.sucsetloire-tourisme.fr

- **RETOURNAC** - 43130
Tél. 04 71 65 20 50
- **YSSINGEAUX** - 43200
Tél. 04 71 59 10 76

HAUT-LIGNON

www.ot-hautlignon.com

- **LE CHAMBON-SUR-LIGNON** - 43400
Tél. 04 71 59 71 56
- **TENCE** - 43190 - Tél. 04 71 59 71 56
- **LE MAZET-SAINT-VOY** - 43520
Tél. 04 71 59 71 56

Maison du Tourisme de la Haute-Loire

Hôtel du Département - 1, place Monseigneur de Galard - 43000 LE PUY EN VELAY - Tél. 04 71 07 41 65
contact@auvergnevacances.com - www.auvergne-experience.fr



Son histoire
son patrimoine



Photo : Le Progrès

Photos : Mairie




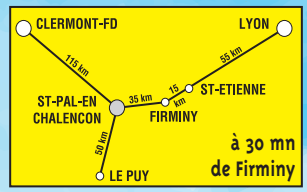
Ses rendez-vous culturels



Voir pages
232 à 234



Mairie
Tél. 04 71 61 30 19
mairie@saint-pal-de-chalencon.fr
www.saint-pal-de-chalencon.fr
tourisme@saint-pal-de-chalencon.fr
 Mairie St Pal de Chalencon
Maison des services au Public
04 71 66 19 53



Si la Haute-Loire
m'était contée...



Le complexe sportif unique en Haute-Loire

**SOCCER
BADMINTON
SQUASH
VTT**



RESTAURANT

**NOUVEAU
PADEL et
BEACH SPORTS**

ZA de Lachamp
43260 Saint-Pierre-Eynac
04 71 00 81 86

www.auxpointsdujour.fr



**OUVERT
DU LUNDI
AU SAMEDI
10H > 22H30**

(DIMANCHE SOUS CONDITION)

Marchés

Les marchés hebdomadaires

Lundi

- Costaros
- Paulhaquet
- Saint-Julien-Chapteuil

Mardi

- Beauzac
- Landos
- Langeac
- Monastier-sur-Gazeille (Le)
- Ste-Sigolène
- Tence

Mercredi

- Allègre
- Bas-en-Basset
- Mantfaucon en Velay
- Polignac
- Retournac
- Saint-Didier en Velay
- Saint-Germain-Laprade
- Saint-Pal en Chalencon
- Solignac-sur-Loire



Jedi

- Chaise-Dieu (La)
- Langeac (producteurs)
- Mazet Saint-Voy (Le)
- Saint-Pal de Mons
- Yssingeaux

Vendredi

- Aurec-sur-Loire
- Brives-Charensac
- Champagnac-le-Vieux
- Cistrières (juillet/août 18h/20h)
- Dunières
- Monistrol-sur-Loire
- St-Christophe-sur-Dolaizon (Halle du marché de 15h30 à 18h30)
- Saugues
- Riotord

Samedi

- Brioude
- Chambon-sur-Lignon (Le)
- Craponne



- Puy-en-Velay (Le)
- Rosières
- Saint-Victor Malescours

Dimanche

- Aurec-sur-Loire
- Bas-en-Basset
- Beauzac
- Blavozy
- Chadrac
- Coubon
- Loudes (2^e de chaque mois)
- Saint-Didier-en-Velay
- Saint-Just Malmont
- Saint-Maurice de Lignon
- Saint-Pal en Chalencon
- Saint-Paulien
- Sembadel (d'avril à octobre)
- Siaugues Ste-Marie
- Vals-près-Le Puy
- Vorey-sur-Arzon

Les marchés de producteurs de pays

- **Aurec-sur-Loire** : le vendredi toute l'année de 17h à 19h
- **Blesle** : le vendredi à partir de 17h de juin à août en saison le 2^e vendredi du mois à partir de 17h hors saison estivale
- **Boisset** : le samedi de 18h à 20h en juillet/août
- **Chaise-Dieu (La)** : du 21 juillet au 25 août mercredi à partir de 16h
- **Chamalières-sur-Loire** : les mardis de 18h à 20h, du 9 juillet au 20 août
- **Chomelix** : le jeudi de 17h à 20h en juillet/août
- **Cistrières** : les vendredis à partir de 18h en juillet/août
- **Landos** : les vendredis de 18h à 20h en juillet/août
- **Lavoûte Chilhac** : les dimanches matin en juillet/août
- **Mazeyrat-Aurouze** (moulin) : 1^{er} samedi du mois de 14h à 19h
- **Monastier-sur-Gazeille (Le)** : le jeudi de 17h30 à 19h30 en juillet/août
- **Monistrol-sur-Loire** : le samedi matin toute l'année
- **Moudeyres** : le 15 août toute la journée
- **Polignac** : Producteurs et artisans d'art - les jeudis de 17h à 22h, du 25 juillet au 22 août
- **Saint-Didier-en-Velay** : 26 juin, 24 juillet et 28 août
- **Saint-Etienne-Lardeyrol** : dimanche de 8h à 12h
- **Saint-Géron** : début juillet à fin août les lundis à partir de 18h à Balsac
- **Saint-Pierre-du-Champ** : vendredi de 18h à 20h du 9 juillet au 20 août
- **Saint-Victor-Malescours** : 2^e dimanche de chaque mois d'avril à décembre
- **Saint-Romain Lachalm** : de mi-juin à mi-septembre le vendredi de 17h à 19h
- **Sainte-Sigolène** : le samedi matin toute l'année
- **Villeneuve-d'Allier** : tous les jeudis de 17h à 19h
- **Vorey-sur-Arzon** : le mercredi de 18h à 22h en juillet/août
- **Yssingeaux** : du 15 juin au 15 septembre : le dimanche de 8h à 12h



DECouvrez LA DENTELLE

- Documentations
- Expositions
- Stages
- Ventes
- Vidéo



Cliché C.E.D.F.

CENTRE D'ENSEIGNEMENT DE LA DENTELLE AU FUSEAU

44 rue Raphaël - 43000 Le Puy-en-Velay - Tél. 04 71 02 01 68

www.ladentelledupuy.com - enseignement@ladentelledupuy.com

Visites du lundi au vendredi 9h-17h, samedi 9h30-16h30, juillet/août 9h30/18h. Fermé 01/05, 14/07, 15/08, 01/11, 11/11, 25/12.

Dimanches sur RDV pour les groupes (+ de 20 pers.)

Réservation souhaitée.

Exposition « Métamorphoses » du 30 mars au 2 novembre.



MUSÉE DES MANUFACTURES DE DENTELLES

Musée de France

14, rue de la gare - 43130 Retournac - Tél. 04 71 59 41 63

www.ville-retournac.fr

Ouvert tous les jours : du 15 mars au 15 décembre : 14h-18h.

Jusqu'à 19h juillet/août. Fermé du 15 décembre au 14 mars et 1^{er} mai.

ATELIER CONSERVATOIRE NATIONAL DE LA DENTELLE

Ateliers des arts

32, rue du 86^e Régiment d'Infanterie - 43000 Le Puy-en-Velay

Tél. 04 71 09 74 41

Visites gratuites mardi et jeudi de 14h à 15h30, mercredi de 9h à 10h30 (sauf jours fériés). Réservation obligatoire pour les groupes.

HOTEL DE LA DENTELLE

29 rue du 4 septembre - 43100 Brioude - Tél. 04 71 74 80 02

www.hoteldeladentelle.com - contact@hoteldeladentelle.com

Ateliers du lundi au vendredi 9h-12h et 14h-17h

Expositions du lundi au vendredi 9h-12h et 14h-18h ; de juin à octobre le samedi et jours fériés 14h-18h

Visites guidées ou libres.

Groupes sur rendez-vous à partir de 15 personnes

Le Salon de Madame de Lafayette



Poussez les grilles du château de Chavaniac, laissez-vous séduire par le parc et ses jardins, puis découvrez le salon de Madame de Lafayette... Atmosphère, fantaisie, nostalgie, prenez le temps de rêver et surtout prenez plaisir à découvrir un décor dans un style XVIII^e revisité.

Les panneaux de papier peint

Ils ont été créés vers 1790 à Paris par la Manufacture « Réveillon » une des plus illustres de France.

*Adrienne de Noailles,
marquise de Lafayette*



Château Lafayette

43230 Chavaniac-Lafayette

1, allée de l'Hermione

Tél. 04 71 77 50 32

chateau-lafayette@hauteloire.fr

www.chateau-lafayette.com

LE PARC : tout à fait représentatif de l'art des jardins du début du XX^e siècle.

(Par la N102 à 40 km du Puy-en-Velay et à 20 km de Brioude)

Ouverture du lundi 1^{er} avril 10h au dimanche 3 novembre 18h

Basse saison : avril-mai-juin-septembre-octobre-novembre : 10h-12h/14h-18h, fermé le mardi

Haute saison : juillet-août : 10h-18h tous les jours



Fin 2011, le Parc du Château de Chavaniac-Lafayette a reçu le label jardin remarquable par le Ministère de la Culture.





Verveine du Vivarais

DEPUIS
1900
MAISON
CHARBONNIER



**La gamme complète
de la verveine du Vivarais**

Verveine 45 %

Bouteilles 70 et 50 cl

Flasques 20 cl

Mignonnettes 4 cl vis ou système

Verveine jaune 40 %

Bouteilles 70 et 50 cl



VERVEINE LA VIVARAITE



La Vivaraite 25% se présente en bouteille de 70 cl.

<https://alkaplan.fr>

L'abus d'alcool est dangereux pour la santé. À consommer avec modération.

Produit et mis en bouteille par **SAS CHARBONNIER**
6 route de Retournac - 43500 CRAPONNE-SUR-ARZON
Tél. 06 83 36 72 79 - 06 07 49 96 14 - verveineduvivaraais@orange.fr
www.verveineduvivaraais.com

Festivals



ROI DE L'OISEAU
Photo O.T. Le Puy-en-Velay

• Loir'en Zic

Brives-Charensac - du 7 au 8 juin
www.loirenzicfestival.fr

• Nuits de Rêve

Rosières - du 10 au 14 juillet
www.revedefoin.com

• Mélodies sur Arzon

Craponne/Arzon - du 14 au 21 juillet
www.melodies-sur-arzon-64.websself.net

• Interfolk

Le Puy-en-Velay - du 15 au 21 juillet
www.interfolk.fr

• Les Nuits de Saint Jacques

du 18 au 20 juillet
www.nuitsdesaintjacques.com

• Alègre médiéval

Allègre - du 20 au 21 juillet
www.alegremedieval.com

• Les Basaltiques

Le Puy-en-Velay - du 24 au 27 juillet
www.cdmdt43.com

• Festival de Craponne

Festival de musique Country
Craponne/Arzon - les 27-28 juillet



Festival de Craponne sur Arzon
www.countrycraponne.com

• Les Trois Chaises

Allègre - du 2 au 4 août
www.lestroischaises.com

• Musique des cuivres

Le Monastier/Gazeille - du 2 au 7 août
www.festivaldumonastier.fr

• Les Journées de l'Orgue

La Chaise-Dieu - du 6 au 8 août
www.abbaye-chaise-dieu.com

• Festival en Gévaudan

Saugues - du 8 au 10 août
www.festivalengevaudan.com

• Festival de Musique Vivarais-Lignon

Lavaudieu - Plateau du Haut Lignon
du 15 au 28 août

• Festival de Musique de la Chaise-Dieu

La Chaise-Dieu, Le Puy-en-Velay,
Brioude, Lavaudieu, Marthes, Novara,
Montbrison, St-Paulien et Ambert
du 21 au 31 août
www.chaise-dieu.com

• Fêtes Renaissance du Roi de l'Oiseau

Le Puy-en-Velay - du 18 au 22 septembre
www.roideloiseau.com

• Festival du Rire

Yssingaux - du 17 au 26 octobre
www.festivaldurire.fr



canoë
Val d'Allier

**Location canoë-kayak
Rafting • Stages**



Canoë Val d'Allier
La Tour - 43380 Lavoute-Chilhac
04 71 77 44 80
www.canoë-valdallier.com



Pâtissier - Chocolatier Confiseur - Glacier



*Ouvert du mardi au samedi de 8 h à 19 h
et le dimanche de 8 h à 12 h 30*

13 rue St Gilles - 43000 Le Puy en Velay

Tél. 04 71 09 30 07

contact@chocolatier-confiseur-glacier.com

<https://patisserie-rix.com>



Lentilles marines

Ingrédients pour 4 personnes :

- 200g de Lentille Verte du Puy AOP
- 4 filets de hareng fumés
- 2 échalotes
- 3 brins de thym
- 1 feuille de laurier
- 1/2 citron
- 1 c. à café de moutarde à l'ancienne
- 1 c. à café de moutarde
- 4 c. à soupe d'huile d'olive
- 1 bouquet de persil
- sel & poivre.

Préparation : Mettez les lentilles dans un faitout avec le thym, le laurier et 1 brin de persil. Couvrez largement d'eau froide, faites cuire 30 mn à feu moyen à partir de l'ébullition. Salez en fin de cuisson. Égouttez-les.

Ôtez la peau des filets de hareng, essuyez-les avec du papier absorbant. Coupez les harengs en tronçons.

Pelez, puis hachez les échalotes, lavez, séchez, puis ciselez les feuilles de persil.

Pressez le jus du citron, mélangez-le avec la moutarde. Salez, poivrez, incorporez l'huile. Versez la vinaigrette sur les lentilles, ajoutez les harengs, les échalotes et le persil.

Servez tiède ou froid.



A découvrir en Ardèche



Déborah et Rémi LESPINASSE

Le Village - 07510 St-Cirgues-en-Montagne

Tél. 04 75 38 93 93 / info@parfumdesbois.com

www.parfumdesbois.com - [f @auparfumdesbois](https://www.facebook.com/auparfumdesbois)

- ✓ 24 chambres
- ✓ Pension ou 1/2 pension
- ✓ Accueil et repas de groupes
- ✓ Cuisine Maison avec produits locaux
- ✓ Terrasse ombragée bord de rivière



LES DOUCEURS DU PARFUM BY DEBORAH
Pâtisseries maison sur cde

Pictogrammes Pictograms



Accro-branches
Tree Climbing



Baignade non surveillée
Not Supervised Bathe
N.S.



Baignade surveillée
Swimming
S.



Ball trap
Trap ball



Basket
Basketball



Bibliothèque
Library



Bien-être - Yoga
Well-being - Yoga



Borne camping-car
Motorhome terminal



Borne électrique
Electrical terminal



Boules
Pétanque



Bowling
Bowling



Camping
Camp-site



Canyoning
Canyoning



Carburants
Fuels



Cinéma
Cinema



Chien de traîneau
Sled dogs



Covoiturage
Carpooling



Cueillette champignons
Gathering Mushrooms



Danse
Dance



Distributeur de billets
Cash machine



Escalade
Mountain climbing



Foot
Football



Golf
Golf



Hand
Hand



Jeux d'enfants
Playground



Judo
Judo



Location canoë
Canoe rentals



Lunette astronomique
Telescope



Musée
Museum



Musique
Music



Parapente
Paragliding



Pédalo
Pedalo



Pêche
Fishing



Ping-pong
Ping-pong



Piscine
Swimming Pool



Quad
Quad



Randonnées équestres
Horsebackriding



Randonnées pédestres
Hiking



Randonnées VTT
Mountain biking



Raquettes à neige
Snowshoes



Rugby
Rugby



Skate park
Skate park



Ski de descente
Downhill Skiing



Ski de fond
Cross country skiing



Théâtre
Theater



Tennis
Tennis



Tir à l'arc
Archery



Tir sportif
Sportive shoot



Voie verte
Greenway



Voile
Sailing

AIGUILHE

- **Population :**
- 1 600 hab.
- les Aiguilhais(aïses)
- **SITUATION GÉOGRAPHIQUE :**
- Commune résidentielle en périphérie du Puy.
- **RENSEIGNEMENTS :**
- Mairie :
- Tél. 04 71 09 03 83
- **M. Daniel JOUBERT :** Maire



Photo : MAIRIE

CURIOSITÉS

- **rocher d'Aiguilhe :** Dès la tombée de la nuit, le site du Rocher St Michel bénéficie d'un spectacle de projections de lumières pour présenter la formation du Rocher et l'histoire de la Chapelle. Le parcours « Puy de Lumières » s'étend sur plusieurs monuments emblématiques de la ville du Puy en Velay.

- **chapelle Saint Michel :** construite au X^e siècle, en haut du rocher d'Aiguilhe, elle renferme des fresques admirables qui viennent de faire l'objet d'une étude et d'une restauration. Classée monument historique en 1840, elle fut décrite par Mérimée, comme un « bijou d'architecture romane »

- **chapelle Saint Clair :** curieuse chapelle octogonale du XII^e siècle, classée monument historique en 1887, c'est certainement le dernier vestige de l'hôpital St Nicolas qui au moyen âge, dépendant du Chapitre Cathédrale, recevait les pèlerins indigents se rendant au Puy Ste Marie.

- **carré magique :** reproduit sur le dallage de la place Saint Clair, cet ensemble de cinq palindromes a été découvert dans l'embrasure d'une fenêtre de la chapelle Saint Michel.

- **croix du Velay :** devant la chapelle Saint Clair, cette croix du XIX^e siècle est une reproduction d'une croix traditionnelle du Moyen Age.

- **pont tordu,** XIV^e siècle et pont d'Estrouilhas : XI^e siècle : ces deux points en limite de commune permettent de franchir la rivière La Borne. Une promenade piétonne le long de la rivière vous amène de l'un à l'autre.

Horaires visites rocher d'Aiguilhe et chapelle Saint Michel

- 17/02 au 29/03 : 11h/17h
- 30/03 au 30/04 : 9h30/18h
- 01/05 au 30/06 : 9h/19h
- 01/07 au 31/08 : 9h/19h30
- 01/09 au 30/09 : 9h/19h
- 01/10 au 11/11 : 9h30/18h
- 21/12 au 5/01/25 : 11h/17h

Tarifs : Adultes (à partir de 16 ans) : 7€ ; groupe (mini 15 pers.) : 6€ ; Enfants (5-15 ans) : 5€ ; groupe (mini 15 pers.) : 4€ -
- 5 ans : gratuit
Pass Famille (2 adultes à partir de 16 ans + 2 enfants de 5 à 15 ans inclus) : 19€

Visite nocturne en juillet/août : Adultes (à partir de 16 ans) : 9€ ; Enfants (de 5 à 15 ans) et étudiant : 6€
Visite virtuelle, films et maquettes.

Pour tous renseignements : 04 71 09 50 03
www.rochersaintmichel.fr
contact@rochersaintmichel.fr

je visite
à prix réduit !
Avec
PassCard
enVELAY



BAR du ROCHER

POINT POSTE

1, rue St Michel - 43000 AIGUILHE
Tél. 04 71 09 29 03

**TÉLÉCHARGEZ
GRATUITEMENT
NOS GUIDES**



www.guidespratiques.fr



Francis TISSANDIER
Charcutier
Traiteur

16 rue Porte-de-Monsieur
43270 ALLÈGRE

04 71 00 70 91
07 87 22 06 02

**BOUCHERIE - SALAISONS
PRODUITS REGIONAUX**

NOUVEAU HÔTEL-RESTAURANT
**La Terrasse
du Montbar**



Petit déjeuner
Menu du jour
Produits locaux

Terrasse

7 rue des Fangees - 43270 Allègre
09 79 36 34 94




Pédalez dans une nature préservée avec le Vélorail à assistance électrique

Départ de la gare d'Allègre

• Parcours - 1h30 aller-retour

Vélorail de 2 à 5 personnes

Juillet/août : tous les jours, horaires de départ
sur agrivap.fr

Moyenne saison : consultez Agrivap.fr

Réservation conseillée

Billetterie en ligne sur <https://agrivap.fr/>

Tél. 07 83 55 02 01

- **Altitude : de 1 000 à 1 100 m**
- **Population : 902 hab.**
- les Allègrats(es)

SITUATION GÉOGRAPHIQUE :

- A la limite du Velay, et de l'ancienne province d'Auvergne, entre les deux lieux célèbres : Le Puy-en-Velay (à 26 km au Sud) et la Chaise-Dieu (à 15 km au Nord).

RENSEIGNEMENTS :

- Mairie ouverte lundi, mardi, jeudi et vendredi 9h/12h ; mercredi 9h/12h et 13h30/17h ; Tél. 04 71 00 71 21
- mairie.allegre@wanadoo.fr - www.mairie-allegre.com
- Office de Tourisme : Tél. 04 71 07 77 09
- **M. Gilbert MEYSSONNIER** : Maire



Photos : MAIRIE

Village natal de Germaine TILLION

Ville jumelée avec KROSTITZ (Allemagne)

Porte d'entrée Sud du Parc Naturel Livradois-Forez, Allègre est une petite station climatique qui allie l'air pur dû à sa bonne altitude et un ensoleillement des plus élevés du Département. Bourgade aux ruelles pittoresques, c'est une ancienne cité féodale blottie au pied de la « Potence », vestige d'un imposant château construit au XIV^e siècle. Dans un cadre entièrement réaménagé, elle étage ses maisons aux toits rouges sur les flancs d'un ancien volcan, le mont Baury.

CURIOSITÉS L'ancienne cité féodale - La « potence » illuminée la nuit, avec son curieux alignement de mâchicoulis triflés (classée Monument Historique) - La Porte de Monsieur, entrée Sud de la première enceinte, bien conservée - La Porte de Ravel, entrée Nord, avec sa tour à meurtrières - Les anciens « hôtels particuliers » ou maisons-fortes qui entourent la place du Marchédial - La chapelle Notre-Dame de l'Oratoire (Pieta en bois sculpté et peint, du XVI^e siècle), l'église St-Martin et son choeur gothique, la Croix de la Place de la grande Fontaine (socle à sept pans), le calvaire figuratif près du cimetière - Le panorama exceptionnel de la table d'orientation située dans l'enceinte même de l'ancien château - Café associatif : la Coccinelle espace convivialité - Observatoire des volcans du Velay.

Excursions et visites conseillées : Le Mont Bar, volcan de type strombolien, sa hêtraie, son cratère et sa tourbière unique en Europe - Le sentier botanique au pied du Mont

- Bar : « Le Cheminarbre » - Visites guidées du secteur historique (juillet/août : renseignements au Point Information Tourisme) - Centre bourg : halle-observatoire - Parcours numérique (RDV à Point Info Tourisme) - Parcours de découverte « Histoire et nature » pour enfants et adolescents sur les volcans du Devès et du Mézenc - Guide de bourg de caractère.

Accueil : Hôtel - Restaurants - Terrain de camping municipal - Gîtes ruraux - Meublés - 3 gîtes de groupes - Chambres d'hôtes - Tous commerces - Maison de santé pluridisciplinaire avec : médecin, kinésithérapeutes, infirmières, ostéopathe, pédicure-podologue, orthophoniste - Pharmacie - Dentiste - Vétérinaire - Service ADMR - Maison d'accueil spécialisée - Multi-accueil, - Taxi-ambulance - Poste - Banques - Eglise (culte catholique) - Maison France Service - Ecole - Collège - Centre de secours - Crèche - Nouvel EHPAD.

DISTRACTIONS

Parcours de cabanes suspendues - Tennis (2 courts), boudolome, vélo tout terrain, stade municipal, aire de pique-nique, nombreux circuits pédestres balisés (voir topoguide) - « Tour du Mont Bar » - Vélorail à assistance électrique Allègre/Lac de Malaguet, départ place de la gare - Chasse au trésor parcours découverte - Important domaine forestier avec cueillette de fruits sauvages et de champignons, centre équestre « L'Ecurie de Gourmesaume », randonnées avec des ânes, médiathèque (ouverte le mercredi et le samedi de 9h30 à 11h30, le vendredi de 16h à 18h), centre de loisirs pour enfants de 3 à 16 ans en juillet/août, marché hebdomadaire le mercredi matin, la cool et verte (3^e dimanche de mai), fêtes de Pentecôte, grande fête médiévale le 3^e week-end de juillet, le festival des 3 chaises (dernier week-end de juillet), vide grenier (Pentecôte et mi-août).

Expositions : Le carrefour des créations : artisanat d'art (centre-bourg) - D'Hier à Aujourd'hui, Les Amis d'Allègre (rues du centre-bourg).

D4 43150

ALLEYRAC



Photo : MAIRIE

- Altitude : 1080 m
- point culminant 1300 m
- Population : 136 hab.
- les Alleyraçois
- Superficie : 1 134 ha



SITUATION GÉOGRAPHIQUE :

- A 9 km du Monastier,
- à 29 km du Puy.

RENSEIGNEMENTS :

- Mairie : Tél./Fax 04 71 57 37 33
- ou à l'Office de Tourisme Mézenc
- Loire Meygal : 43150 Le Monastier
- Tél. 04 71 08 37 76 - contact@mezenclairemeysgal.com
- www.mezenclairemeysgal.com
- M. Serge VILLARD : Maire



RANDO ÂNE

Randonnée avec âne de bât
Balade en forêt...

- A la journée
- A la demi-journée
- Circuit en boucle de 2 à 8 jours dans le massif du Mézenc et Montagne Ardochoise
- Chemin de Compostelle, Chemin Stevenson...
- Courte promenade

11, route du Monastier
43150 ALLEYRAC
06 86 81 73 19

<https://m.facebook.com/people/Rando-Âne/100057428080700/>

Accueil : 1 gîte rural communal Gîtes de France 6 pers., réservation Loisirs-Accueil. Gîtes ruraux privés.

CURIOSITÉS Calvaire. Grottes. Musée de la Béate à Mailhac. Eglise au bourg.

ACTIVITÉS-LOISIRS Promenades en forêt. Randonnées pédestres, sentiers balisés labellisés Respirando. Randonnée des Sucrs de Breyse (site Natura 2000). Promenades à poney et en ânes. Pêche. Chasse. Base VTT labellisée FFC (fiche des circuits disponible à l'O.T.)

et ÂNES

B3 43380

ALLY

- Altitude : 1 000 m
- Population : 150 hab.

RENSEIGNEMENTS :

- Mairie : Tél. 04 71 76 78 03
- www.ally43.fr
- ou à l'Office de tourisme
- Intercommunal de
- Lavouite-Chilhac :
- Tél. 04 71 77 46 57
- M. Jean-Louis PORTAL :
- Maire



Photos : Frédéric BOUET



CURIOSITÉS Moulin à vent restauré - Moulin à Paroles - Mines d'Antimoine - Éoliennes (visites renseignements Action Ally 2000 Tél 04 71 76 77 22, www.ally43.fr) - Eglise en partie du XII^e siècle restaurée par

les paroissiens - Croix - Four banal - Vestiges de châteaux du Moyen-Age de la famille de Rochefort d'Ally - Pont du Pradal - Ancienne Chapelle des mineurs.

Accueil : Auberge paysanne d'Ally : 04 71 76 77 94 - Boulangerie-Pâtisserie Jérôme Cissac : 04 71 76 77 40 - 2 moulins-gîtes.



DISTRACTIONS Randonnée nocturne autour des moulins le 1^{er} vendredi d'août, Fête du Pain Imi-août, Fête Patronale le dernier week-end d'août, Expositions « Ally,

- des moulins anciens aux éoliennes modernes » au Moulin du Calvaire en juillet-août - Fédération française de cerfs-volants.





- **Altitude : 860 m**
- **Population :**
- **166 hab.**
- Forte fréquentation touristique

• **SITUATION GÉOGRAPHIQUE :**

- A 30 km du Puy-en-Velay,
- 19 km de Saugues.

• **RENSEIGNEMENTS :**

- Mairie :
- Tél. 04 71 57 56 67
- mairie.alleyras@orange.fr
- **www.alleyras.fr**
- Heures d'ouverture :
- mardi, jeudi, vendredi 8h30/12h30
- **M. Franck PETIT :**
- Maire



Photos : MAIRIE

• Suivez l'actualité de la commune en temps réel grâce à l'application



Accueil : Camping**NN Pont d'Alleyras 04 71 57 56 86 naturcamp43@orange.fr, camping-municipal.alleyras.fr - 1 hôtel-restaurant 1 étoile au Guide Michelin 04 71 57 57 63 - Bar/restaurant - 1 épicerie multi-services - 1 village vacances Mileade - Gîtes ruraux et meublés - Table et chambre d'hôtes.

Services : Agence postale communale - Bibliothèque - Gare ferroviaire - Salle de spectacle et locative « Le Petit Théâtre ».



• **Animations :** 27 juillet : Fête de Vabres - 4 août : Fête de l'église Saint Grégoire à Vabres - 10 août : Fête d'Alleyras.

• **Associations :** ACCA, Les Amis de La Tour de Vabres, Les Amis du Bourg.

• **PETIT THÉÂTRE D'ALLEYRAS**

Programation diverse (théâtre, musique, café-concert, jazz ...)

• **DISTRACCIONS**

Pêche / Gorges de l'Allier - PR 241 à 245 - GR 470 entièrement numérisé - 4 circuits VTT labellisés VTT-FFC, départ Pont d'Alleyras.

• **CURIOSITÉS**

Eglise d'Alleyras XIII^e dédiée à St-Martin - Eglise de Vabres XI^e dédiée à St Grégoire - 6 fours à pain - 1 four à poterie - Château de la Beaume et d'Again - Ancienne tour de Vabres.

• **A proximité :** Château de Mercœur, tour de Rochegude 10 km - St-Privat d'Allier - Parc éolien et via ferrata 10 km - St-Jean Lachalm - Lac du Bouchet Cayres 13 km - Vélo-rail Pradelles 30 km - Tour des Anglais Musée de la Bête du Gévaudan 19 km Saugues - Eglise et prieuré de Chanteuges 35 km.



ARAULES



- **Altitude : 1 044 m.**
- **Points culminants :**
- Le Pic du Lizieux (1 388 m)
- La forêt du Meygal avec le Mont du Testavoyre (1435m)
- **Population : 612 hab. env.** (les Araulais)

SITUATION

GÉOGRAPHIQUE :

- A 10 km d'Yssingaux,
- 13 km de Fay-sur-Lignon, 28 km du Puy-en-Velay.

RENSEIGNEMENTS :

Mairie : Tél. 04 71 59 61 32 - mairie.araules@wanadoo.fr - www.mairie-araules.com

Vous pouvez nous joindre tous les matins du mardi au samedi de 8h à 12h.

WiFi gratuit autour de la mairie au bourg d'Araules et sur la place de Recharinges

Agence postale communale ouverte du mardi au samedi de 8h30 à 11h30

Maison France Service dans les locaux de la mairie

Mme Nadine DUFOUR : Maire

Suivez l'actualité de la commune en temps réel grâce à l'application iWap



Prix de l'espace communal rural



Photos : MAIRIE



Commune atypique au charme fou, nichée au cœur des suc, ces volcans millénaires uniques en Europe !

Villages de montagne, avec ses bâtisses de pierres volcaniques et ses toits en lauze et de très nombreux hameaux satellites, implantés entre 1000 m et 1200 m d'altitude, entre deux forêts domaniales et de nombreux suc. Ses 612 habitants, de 3110 hectares, et nombreuses entreprises à proximité d'Yssingaux (5 km) et du Puy en Velay (20km) en fait une commune très attractive, dynamique et tranquille.

Araules, un bourg de caractère dominé par le Suc du Clarel regardant le Pic du Lizieux. Recharinges charmant hameau situé sur les contreforts du Meygal et du Lizieux. Montbuzat, petit hameau plein de charme et de caractère à l'histoire marquante, implanté au pied du Pic du Lizieux.

CURIOSITÉS Eglise d'Araules et son tableau classé au monument historique, Eglise de Recharinges (ancienne grange), Maison de Béate à Combevielle, Lavoir restauré à Montbuzat.

Randonnées aux panoramas exceptionnels (vue à 360°) : Pic du Lizieux (classé Natura 2000), Sentier de Bonas, Massif du Meygal. Chemins de St Regis et St Jacques de Compostelle, bord de l'Auze et ses ponts. Terre cycliste et VTT, bi-cross, moto, quad, courses d'orientation. Ski nordique, raquettes au Meygal.

Accueil : de nombreux gîtes, des espaces publics, deux écoles, commerces, restaurant...



EN DIRECT DE LA LAITERIE PRODUCTEURS LOCAUX

**CRÈME - YAOURT
FROMAGE BLANC
LAIT - BEURRE
FROMAGE**

**Point de vente direct
et galerie de visite
sur Araules**



Tél. 04 71 65 70 40
www.laiterie-gerentes.com

DISTRACTIONS Fête d'Araules avec soupe aux choux

le 15 août.
Fête du foot
fin juillet. Les
7 associations
dynamiques
(APE, APEL,
OGEC, ACCA,
ASMAR, Club
du Meygal

et Comité d'animation « Les Amis de l'Auze la culture » organisent toute l'année diverses manifestations (concours de pétanque, brocante, Interfolk, marché de Noël, etc.), consulter le calendrier en mairie www.mairie-araules.com. Randonnées pédestres (sentiers balisés Respirando, sentiers St-Régis (Le Puy, Lalouvesc 07) et chemin de St-Jacques de Compostelle qui relie Genève au Puy en Velay). La commune fait partie du SIVOM du Meygal (ski de fond - Pistes balisées et damées) et du Syndicat du Lizieux - Bibliothèque dans les locaux de la mairie.

Ressources : Industrie laitière - Agriculture - Elevage de volailles et ovins (viande) - Confitures Maison - Tourisme - Commerçants - Artisans - Z.A. Les Vestias (scierie, abattage

et débardage de bois, transformation de viande, plomberie, menuiserie bois) - Elevage de bufflonnes (fabrication de mozzarella). Découvrir sur www.mairie-araules.com.

Immobilier : Locations, Ventes disponibles sur la commune... A découvrir www.mairie-araules.com.



Michel Fourets

Fenêtres - Volets - Portes - Portails
Menuiseries (intérieur & extérieur)
Ébénisterie - Charpentes - Escaliers
Neuf & Rénovation

Les Vestias - 43200 Araules
06 72 70 05 51 - 04 71 65 95 80



04 71 59 38 78

boulangerie - pâtisserie - Viennoiserie - Epicerie
Pain de seigle

- Tradition - Céréales

- Tartes aux myrtilles et pommes

- Sandwichs et salés - Tartines - Boissons

Dépositaire La Tribune - Point chaud

M. Grégory CELLE

43200 ARAULES



https://m.facebook.com/pages/category/Grocery-Store/Celle-Grl%C3%A9gory-493848370799632/?locale2=fr_FR




Scierie - Exploitation forestière
ZA Les Vestias 43200 ARAULES
administratif@cellescierie.fr
Tél : 04.71.59.60.97

Palettes - Emballage bois
ZI La Guide 2 43200 YSSINGEAUX
contact@cellepalettes.fr / Tél : 04.71.59.06.58





TÉLÉCHARGEZ GRATUITEMENT NOS GUIDES SUR www.guidespratiques.fr

D5 43490

ARLEMPDES



- **Altitude : 850 à 1 050 m - Population : 140 hab.** les Arlempdois(oises)
- **Superficie : 1 374 ha**

• **SITUATION GÉOGRAPHIQUE :** A 27 km du Puy.

• **RENSEIGNEMENTS :**

• Mairie : Tél. 04 71 57 10 97 - mairie.commune-arlempdes@orange.fr

• www.la-mairie.com/arlempdes

• ou à l'O.T. intercommunautaire des Gorges de l'Allier à Pradelles :

• Tél. 04 71 00 82 65 - www.gorges-allier.com

• **M. Daniel LIABOEUF :** Maire



Accueil : 2 gîtes communaux (2 épis) - Chambres et 2 tables d'hôtes - Nombreux gîtes ruraux privés - 1 hôtel-restaurant - Aire de camping-car.




CURIOSITÉS L'Eglise du XIII^e (monument classé) - les ruines du château qui encerclent un piton basaltique qui domine ce village fortifié au pied duquel coule la Loire. Porte du village en basalte (1066) - une croix à personne (XV^e siècle). La chapelle St-Jacques restaurée. Mise en valeur et aménagement de l'ancien village gallo-romain de



Souils. Arlempdes a été retenu Site Majeur dans le cadre du Musée Eclaté des Volcans du Velay Vivarais. Petit patrimoine local (fours, fontaines...).

DISTRACTIONS Chasse - Pêche - Nombreuses promenades pédestres (GR40 circuit Stevenson) - GR3 (sentier de la Loire Sauvage à pied) - Randonnées quads (location) - Journée montgolfière vers le 11 novembre.



GÎTES D'ARLEMPDES :

Dans l'ancien presbytère rénové, à louer petit gîte (4 pers.) et grand gîte (6pers.) au pied du château de la Loire. Terrain clos, vue sur la Loire. Bien

équipés. Possibilité de louer le gîte pour des fêtes de familles. Tél. 04 71 57 10 97.

Photo : Yann ARTHUS-BERTRAND



B3 43380

AUBAZAT

Photo : Frédéric BOUET

- **Altitude : 520 m**
- **Point culminant (900 m)**

• **SITUATION GÉOGRAPHIQUE :**

• Entre Lavoûte-Chilhac et Langeac (10 km).

• **RENSEIGNEMENTS :**

• Mairie : Tél. 04 71 77 45 48

• ou à l'Office de tourisme Intercommunal de

Lavoûte-Chilhac : Tél. 04 71 77 46 57

• **M. Alain TAVENARD-DEPHIX :** Maire



• **CURIOSITÉS**

Eglise au fin clocher avec une « mise au tombeau » en bois polychrome du XIV^e siècle et une « Pietà » Chapelle de Peyrusse du X^e siècle restaurée au XIII^e siècle avec de curieuses fresques murales. Croix de mission en pierre haute d'une dizaine de mètres. Croix en fer forgé. Fontaines datant du Moyen-Age.

• **Accueil :**

• 1 restaurant : Auberge des 3 vallées - Gîtes - Centre équestre.

• **DISTRACTIONS**

Sports d'eau vive, randonnées pédestres et VTT, piste forestière traversant le massif de Combeneyre peuplé de cervidés (cerfs, biches, chevreuils), fête de la St-Roch, randonnée du brame du cerf en septembre.



ARSAC-EN-VELAY

- Altitude : 740 m
- Population : 1 214 hab. les Arsacois(oises)
- Superficie : 1215 ha

RENSEIGNEMENTS :

- Mairie ouverte mardi au samedi 8h30/12h : Tél. 04 71 08 80 94 - Fax 04 71 08 33 46
- mairie.arsac43700@gmail.com - www.arsacenvelay.fr
- M. Thierry MOURGUES : Maire

Photo : MAIRIE

www.arsacenvelay.fr


Situation géographique : Arsac-en-Velay est situé à une dizaine de kilomètres au sud-est du Puy-en-Velay, en direction du Mézenc et de la source de la Loire. Arsac-en-Velay, située à proximité de différents bassins d'emploi, est une commune rurale où l'activité agricole est encore bien présente. C'est une commune jeune à double titre : par sa population et par sa création. Elle a fêté ses 90 ans en 2018.

Accueil et services : Bar-restaurant au village - Gîtes privés (Gîtes de France), bar, garage, boulangerie-pâtisserie, salon de coiffure, relais petite enfance, école primaire Yves Coppens, agence postale communale, 1 taxi, cabinet ostéopathe et infirmiers.

Animations : Le 1^{er} week-end d'avril s'y déroule une fête du livre : Livrévasion qui permet un échange entre écrivains et lecteurs. Le 8 mai : vide grenier brocante. La commune se prête à merveille pour des épreuves sportives de pleine nature. « L'Arsacoise » le 1^{er} week-end de septembre : randonnées VTT (ouvert aussi aux VTT à assistance électrique) ainsi qu'une marche / trail-off, sans classement, juste pour le plaisir de faire partager aux participants les atouts « nature » de la commune. Le VTT se décline en différents parcours de 10 à 44 km à faire à son rythme et d'un parcours pédestre de 12 km autour de la commune avec des passages offrant de magnifiques points de

vue. Les inscriptions se font sur place à partir de 8h. Possibilité de snack sur place. Toutes les infos sur le site <https://mountaindyke43.wixsite.com/mountaindyke>. Le 2^e dimanche de septembre a lieu la fête patronale : la vogue. La vie associative est très forte sur la commune : les nombreuses associations (patois, théâtre, gym, foot, dentelle, associations de village...) offrent des moments de rencontre et de détente tout au long de l'année.

ACTIVITÉS-LOISIRS Location de la salle polyvalente, stade de foot, terrain de boules, rando à ne, nombreuses promenades (dont le PR 529) à pied ou en VTT pour de belles excursions dans la campagne arsacoise, skate park, bibliothèque.

CURIOSITÉS Toute l'année possibilité de faire le tour du Château de Bouzols, forteresse chargée d'histoire construite en pierre volcanique qui domine la vallée de la Loire. Ce château se compose de deux parties bien distinctes et d'âge différent : le château primitif ou donjon qui date du XI^e siècle et les bâtiments d'habitation dont les premières constructions datent du XII^e siècle. Visites guidées du château en période estivale.



KOIF'HAIR

7, rue du Monastier
43700 Arsac en Velay
Tél. 04 71 01 58 09

SARL
**PERRE
EYGNIER**

Concession **SAME**



- 1 magasin libre service :

Outils, batterie, huile,
boulonnerie, pièces agricoles

- 1 atelier agricole

www.tracteurshauteloire.fr



19, route du Puy - 43700 ARSAC-EN-VELAY - Tél. 04 71 08 80 74 - ga@sarlperre.fr

Bar-Restaurant **de la Place**
Cuisine traditionnelle

43700 Arsac en Velay - 04 71 08 10 45

TRAVAUX PUBLICS
SARL
CARRIERES
SAGNARD
Raymond et Fils

43700 ARSAC-EN-VELAY
Tél. 04 71 08 81 25 - sagnard.tp@wanadoo.fr

ENTREPRISE TRAVAUX PUBLICS
TERRASSEMENTS
RESEAUX - ASSAINISSEMENTS
DEMOLITIONS - CARRIERES
CONCASSAGE CRIBLAGE MOBILE



BAR RESTAURANT



Formule du jour du mardi au vendredi midi
Notre spécialité : Cuisses de grenouilles
1, rue du 19 mars 1962 - 43110 Aurec-sur-Loire
04 27 77 40 69 - <https://m.facebook.com/bayt43/>



Restaurant traditionnel et terroir
2, rue de la Rivière - 43110 Aurec-sur-Loire
04 77 02 76 16 
<https://m.facebook.com/pages/category/Restaurant/Lesprit-sauvage-11486723710266/>



Photo : G. JOUVE

arod - toute une gamme de vêtements innovants,
à la fois techniques, hyper confortables
et de fabrication 100% française !




www.arod.fr

 AROD - Chemin Frères Boyer
43140 Saint-Didier-en-Velay

Fabriquée en France :
Haute-Loire et Loire



arod
vêtements innovants

04.71.56.43.15
contact@arod.fr 



• **Altitude : 414 m**

• **RENSEIGNEMENTS :**

- Mairie : Tél. 04 77 35 40 13 - Fax 04 77 35 01 28
- Office de Tourisme des Gorges de la Loire : 12, rue du Commerce : Tél. 04 77 35 42 65
- officedetourisme@loire-semene.fr - www.otloiresemene.fr
- Accueil à Aurec plage de mai à septembre
- **M. Claude VIAL** : Maire



Auberge du Barrage

5 chambres d'hôtes indépendantes
Menu du jour
Menus groupes sur commande



Aurec de la Loire - 36, route de St Paul
SEMENE - 43110 AUREC-SUR-LOIRE
Tél. 04 77 35 29 08

TERRASSE
PARKING

AUREC-SUR-LOIRE

La Poste - Gare SNCF (Ligne LYON-SAINT-ETIENNE-LE PUY - Service de cars : AUREC-Centre-SAINT-ETIENNE - Départ de chemin de TER - Tous commerces et services - Marchés (mercredi, vendredi, dimanche matin) Foire annuelle « Foire aux Chapeaux » le 1^{er} mai - Pèlerinage sanctuaire Notre-Dame de la Faye (dernier dimanche d'août) - Fête patronale : deuxième week-end de septembre.

Hébergement :

1 hôtel-restaurant** - Restaurants - 1 auberge - Chambres et table d'hôtes - Camping - de Port Buisson.

Au milieu de son havre de collines qui lui confère un climat exceptionnel, AUREC a conservé serré autour de son château

et de son église, son vieux bourg héritier de la ville forte du Moyen-Age. Une agglomération moderne l'a entouré de villas, de pavillons fleuris et d'immeubles dans leur écrin de verdure, qui lui vaut le label, porte fleurie de la Haute-Loire. A AUREC-SUR-LOIRE, le touriste ne manquera pas d'admirer la beauté sauvage de ses sites : gorges de la Loire et de la Semène, Tour d'Oriol, Chapelle Notre Dame de la Faye, château des moines sacristains, belvédère aux hameaux de Mons - Table d'orientation. Panorama jusqu'aux Alpes par temps clair - Ouillas - Le Cortial. Il pourra au hasard de promenades pédestres ou équestres jouir de la douceur de ses sous-bois, à moins qu'il ne préfère les joies de l'eau sur son plan d'eau, dans les rapides du fleuve et de la rivière la Semène ; où le pêcheur pourra également exercer ses talents dans la pêche à truite, au sandre, brochet, gardons, etc.

DISTRACTIONS

Stade Nautique et Ludique communal (en bordure de Loire) - Camping (Terrain de camping - Caravaning en bordure de Loire - à Port-Buisson) (chalets et mobil-homes en location) - Base nautique (sports d'eaux vives - canoë-kayak) - Parc de loisirs Aurec Plage (golf miniature - tir à l'arc - pétanque - ping-pong - canoë-kayak - petit parcours acrobatique avec tyrolienne - stage d'escrime en juillet) - Mur d'escalade et jeux d'enfants - Baignade (plages naturelles non surveillées, Port Buisson - Tachon et surveillées à Aurec Plage en saison) Animations de soirées, soirées musicales, soirées à thèmes (voir calendrier d'animations) - Sports (foot-ball - basket - hand-ball - volley-ball - tennis en salle et cinq courts en plein air) - Promenades équestres poneys - Promenades pédestres - Parcours de Santé - Sentiers botaniques - Boules - Pêche - Chasse - Ecole de musique Mus'icAurec - Bibliothèque - Les Amis du Vieil AUREC - Château des Moines Sacristains (conférences, expositions, société d'histoire, etc.) - Maison des Jeunes et de la Culture.



Jean-François et Nicole vous accueillent

au **K'ENDIRAT'ON**

RESTAURANT • CREPERIE • SALON DE THÉ

8 rue du Monument 04 77 89 19 04

43110 AUREC/Loire 06 85 06 36 18

<https://www.facebook.com/AU-Kendiraton-102440275012030>



AUVERS

MARGERIDE

- Altitude : 1200 m, point culminant 1496 m
- Population : 58 hab.



Photos : MAIRIE



SITUATION GÉOGRAPHIQUE :

- Située au cœur de la Margeride au confins du Cantal et de la Lozère. A 19 km de Saugues, 29 km de Langeac et 20 km du Malzieu-Ville (48).

RENSEIGNEMENTS :

- Mairie : Tél./Fax 04 71 77 66 79 - mairie.auvers@wanadoo.fr
- Musée de la Résistance du Mont-Mouchet : Tél. 04 71 74 11 28 ou 04 71 74 11 91
- Maison de la Bête : Tél. 06 17 89 76 92
- M. René SOULIER : Maire

Accueil : Plusieurs gîtes, chambre d'hôte, salle polyvalente, Auberge au Mont Mouchet, nombreuses résidences secondaires et possibilité de location à l'année.

Ressources : Agriculture, exploitation forestière.

ACTIVITÉS-LOISIRS Chemins de randonnées, sentiers de découvertes - Randos et visites théâtralisées sur le thème de la Bête du Gévaudan - Randos à thème sur le site du Mont Mouchet - Pêche - Association au Fil d'Auvers, création et exposition d'objets artisanaux

CURIOSITÉS Le Mont-Mouchet : Situé à 1365 m d'altitude, haut lieu de la résistance, avec son monument national et son musée présentant de nombreux documents rappelant

la situation de la France en 1939. Chaque année, courant juin, un important rassemblement du souvenir à lieu au pied du monument. Deux itinéraires pédestres sont à parcourir pour découvrir la forêt ; l'un d'entre eux permet d'atteindre la table d'orientation et son panorama exceptionnel sur les monts de la Margeride - La Bête du Gévaudan : Dans les profondes forêts de sapins de la Margeride plane l'ombre de la bête qui mangeait le monde au XVIII^e siècle. Elle y fut tuée le 19 Juin 1767 par Jean CHASTEL... Anciennement paroisse de Nozeyrolles où subsiste les restes de l'ancienne église et son cimetière dans lequel reposent 7 victimes de la Bête. Pour en savoir plus, AUVERS et sa Maison de la Bête vous accueille en juillet et août devant la statue de la Bête du Gévaudan, tous les jours de 14h à 18h.



Auberge Forestières du Mont Mouchet Restaurant

Repas le midi et soir sur réservation
Nous acceptons groupe, bus, anniversaire...
sur réservation

Le Mont Mouchet - 43300 Auvers
06 29 71 36 48 - lemontmouchet43@gmail.com

91.2
98.5
102.9
107.7

Mhzt F.M.



RADIO MARGERIDE

E-mail : studio@radiomargeride.com
www.radiomargeride.com

FENESTRES - 48310 TERMES
Tél. : 04 66 31 65 65 / Fax : 04 66 31 66 90

AUBRAC & MARGERIDE
Des pays... Une Radio au Cœur...



- **Altitude : 440 m**
- **Population : 919 hab.** les Auzonnais(es)

• **SITUATION GÉOGRAPHIQUE :**

- A 60 km de Clermont-Ferrand sortie 17 et 20
- A75 - 10 km de Brioude - 75 km du Puy, à 1km de l'Allier et au confluent de deux ruisseaux, l'Auzon et le Godarelle, à la limite du parc Livradois-Forez.

• **RENSEIGNEMENTS :**

- **Mairie d'Auzon** ouverte lundi et vendredi 14h/18h et du mardi au jeudi 9h/12h et 14h/18h : Tél. 04 71 76 11 42
- mairie-auzon@wanadoo.fr
- www.auzon.net
- ou à l'Office de Tourisme : Tél. 04 71 76 18 11 - ouvert en saison
- **M. Giovanni PILUDU** : Maire



Photos : MAIRIE



Le village d'Auzon, situé dans le parc du Livradois-Forez et sur le territoire du SMAT, ville Pays d'Art et d'Histoire du Haut-Allier.


Perché sur un promontoire allongé nettement délimité par deux petites vallées parallèles, où coule le ruisseau d'Auzon pour une des vallées et le Gaudarel pour l'autre.

Il évoque irrésistiblement un navire, l'architecture a dû s'adapter à ce relief escarpé, il en résulte un plan complexe où maison, cour et jardin suspendu, terrasse et mur de soutènement dessinent une géométrie.

On a réservé à la Collégiale Saint-Laurent la partie centrale la plus élevée du village. Eglise du XI^e siècle, du plus pur style roman, renferme un véritable trésor (peinture murale, staturaire, chapiteau sculpté, etc.).

Aperçu historique : Castrum Also XI^e, Castrum d'Alzo, Alsos (1206), Ausonium (1220), Alzonium (1251), Oson (1258), Domus, Dei, Auzonio (1293), Ozon (1358), Aulzon (1379), Auzon (1401), Alzon en Auvergne (1412).

Dès le XII^e siècle les familles d'Auzon, De Montmorin, Polignac, Peyrenc, De Moras, De Séverac, De Simiane, Barentin de Montchal jusqu'à la révolution occupent le château, qui garde encore son aspect médiéval dominant une ville riche en témoignage architectural de tous les styles. En parcou-



rant les rues et ruelles pavées et les jardins suspendus, les découvertes sont agréables.

CURIOSITÉS Collégiale du XII^e siècle (classée Monument Historique), visite libre d'avril à octobre - Château (propriété privée) - Halle (Monument Historique) - Porte du Brugelet - ECO-MUSEE - Remparts - Musée de la Vespa - Flânerie dans le village et sur le chemin de ronde - Circuits découverte fléchés - Application numérique pour découverte du patrimoine de manière ludique « Les aventures de Saint Verny ».

Accueil : 1 bar-restaurant, épicerie associative, possibilité de location de meubles - Café des Simples - Chambres d'hôtes - Gîtes - Gîtes pour enfants - Aire de camping-car - Maison de santé, 1 pharmacien, 2 infirmières - Cadeaux, souvenirs, dépôt de pain et journaux.

DISTRACTIONS Fêtes : Fête rétro en avril ; Fête médiévale le 1^{er} week-end de juillet ; Les Arts dans le village le 1^{er} week-end d'août - Rando énigme le 8/10 - Concerts - Expositions - Chasse - Pêche - Tennis - Randonnées pédestres, circuits VTT labellisés FFC - Espace Trail - Pétaque - Football - Promenades et excursions dans les environs - Fanfare.





Pains cuits au feu de bois

LE FOURNIL DU PÈLERIN

BOULANGERIE PÂTISSERIES
Sébastien BOISSY

Tel: 04 71 57 88 48 505 Route du Pèlerin
Cordes 43370 BAINS



L'épicerie de Sarah

Vival
by Casino

NOUVEAUX PROPRIÉTAIRES

Le Bourg
43370 Bains
04 71 00 80 50
sarah.guisti@gmail.com

LIVRAISON
Gratuite à partir de 20€ d'achat!

Fermé le lundi
Mardi au samedi : 8h-13h et 16h-19h30
Dimanche : 8h-12h30



PIZZAS
sur place ou à emporter

PIZZA GÛEZ

Route de Saugues
43370 BAINS
04 71 00 09 35

Ouvert du mardi au samedi
11h/14h et 18h/22h
sauf samedi midi
et dimanche



FORM'ACTUEL
GUIDES PRATIQUES

RETROUVEZ NOUS DÈS MAINTENANT SUR
INSTAGRAM ET FACEBOOK !





Photo : MAIRIE

- **Altitude : 950 m.**
- Cure d'air et de repos
- **Population : 1 500 hab.**

- **SITUATION GÉOGRAPHIQUE :**
- A 11 km du Puy.

RENSEIGNEMENTS :

- Mairie et agence postale ouvertes les matins 8h30/12h et les lundis, mercredi et vendredi 13h30/17h ; Tél. 04 71 57 50 82
- mairie-bains@wanadoo.fr - www.bains43.fr
- **Mme Marie Françoise FAVIER :** Maire

CURIOSITÉS

Eglise du XII^e siècle, porche classé, enfeu. Chapelle de Saint-Roch (XI^e siècle) à Montbonnet, Vierge du XI^e - Château de Bains - Commanderie des Chevaliers de l'Ordre de Malte à Chantouin - Maisons d'Assemblée à Augeac et à Montbonnet - Fontaine de Ramourouscle - 46 croix de pierre répertoriées - Marais du lac de l'œuf - Forêts - Lac du Bouchet à 10 km.

Accueil :

1 restaurant au bourg - Locations meublées - Gîtes ruraux - Restaurant, gîte d'étape et snack-bar à Montbonnet - Vente produits régionaux et bar à Cordes - Chambres et tables d'hôtes - Gîte à Fay - Salle polyvalente.

Centre de vie :

Unité territoriale, Relais assistance maternelle, bibliothèque et logements.

Commerces :

Tous les secteurs du commerce sont représentés.

Artisanat :

Tous les métiers du bâtiment sont présents.

Autres services :

Banque - Agence postale en mairie - Pharmacie - Médecin - Dentistes - Infirmiers - Kinésithérapeute - Ostéopathes - Coiffeur - Traiteur - Dépôts de pain - Pizzeria - Epicerie - 2 écoles -

- IFP 43 BTP CFA Haute-Loire - Accueil de loisirs - ADMR - Cuisine centrale - Gymnase City stade - Toilettes publiques.

DISTRACTIONS

- 1^{er} dimanche de février : Repas tripes et vente de tripes en barquettes - En mars : Loto - Dimanche de Pâques : Vente de brioches - Week-end de Pâques : Chasse aux œufs - 26-27 avril : Une rose, un espoir - En mai : Vente de fleurs - En juin : Concours d'Agility ; Challenge Louis Chapuis - 13-14 juillet : Concours d'attelage - En août : Fête de St Roch - 29 septembre : Bourse aux jouets - En octobre - Fête du pain - 4-6 octobre : Fête votive - 31 octobre : Halloween - 11 novembre : Marche de la Paix - 17 novembre : Concours de belote - 24 novembre : Chorale - Toute l'année : Séance de tir sur sanglier et réglage carabine.

Sentiers pédestres :

- Chemins de Grande Randonnée GR 40 et GR 65 - Chemin de St Jacques de Compostelle.

Activités :

- Comité des fêtes - Stade de foot - Boules - Chasse - Gym - Judo - Diverses associations - Centre d'éducation canine - Agility - Société de Tir.



L'ASTICOT D'OR
 Thierry Coutanson

- Pêche
- Retouches
- Coutellerie
- Articles de chasse

10, Bd de la Sablière - 43210 BAS-EN-BASSET
 Tél. 04 71 66 41 78

Galaxy
Kebab

sur place ou à emporter

06 75 62 06 42 4, Place de la Mairie
 43210 Bas en Basset

Sandwichs - Paninis - Tacos - Kebab
 Desserts - Boissons - Thé - Café

du mardi au jeudi 11h/22h
 Vendredi, samedi, dimanche 11h/22h
 Fermé le lundi

*Des commerçants
 à votre service*

MARCHÉ
Aux AFFAIRES

43210 BAS-EN-BASSET

Décoration • Art de la table
 Voilage • Loisirs • Ménager
 Bricolage • Produits saisonniers

Tél. 09 63 51 26 16

 https://www.facebook.com/MaaBasenBasset/?locale=fr_FR 

Naturellement tournée vers l'avenir

- **Altitude :**
- de 433 m à 901 m
- **Population :**
- 4 500 hab.
- l'hiver et plus de 10 000 en période estivale

SITUATION GÉOGRAPHIQUE :

- A 30 km de Saint-Etienne,
- 50 km du Puy-en-Velay et
- 90 km de Lyon.

RENSEIGNEMENTS :

- Office de Tourisme Marches du Velay-Rochebaron
- Bureau de Bas-en-Basset :
- Ouvert toute l'année
- 16, boulevard de la Sablière
- Tél. 04 71 66 95 44

• bas@tourisme-marchesduvelayrochebaron.fr - www.tourisme-marchesduvelayrochebaron.fr - [www.facebook.com](https://www.facebook.com/bas@tourisme-marchesduvelayrochebaron.fr)

- **Mairie :** Tél. 04 71 66 72 37

- **M. Guy JOLIVET :** Maire



www.basenbasset.fr

Climat : particulièrement doux ce qui vaut à la commune l'appellation de « Petit Nice de la Haute-Loire ».

Site pittoresque et préservé des bords de Loire dont le peuplement remonte à la préhistoire, divers chantiers de fouilles archéologiques ont permis de retrouver des silex de l'époque néolithique. A l'époque gallo-romaine Territorium Bassence est administré par le consul Bassus, des pièces de monnaies gauloises et romaines attestent d'une activité économique liée à la production de céramiques. Durant le Moyen-Age, le territoire de Bas-en-Basset bénéficie d'une université et de l'apport culturel des pèlerins de Compostelle.

Aujourd'hui, le village sait concilier dynamisme et tradition en offrant à tous les charmes de la campagne et les services nécessaires à la vie moderne. L'artisanat et l'industrie sont bien représentés dans les domaines de la rubannerie, la plasturgie, la scierie, la mécanique, l'agro-alimentaire et l'agriculture,...

Sites et monuments :

Château de Rochebaron, cité médiévale de Chalencou, Valprivas et tous les villages de la commune de Bas : Lacombe, Le Pizet, Lavoux, le Crozet, Morand, Montchouvet, La Mure et Ranchevoux qui offrent des points de vue extraordinaires sur les Gorges de la Loire ou les plateaux, des chapelles, des églises et autres édifices témoins de l'histoire et de l'art populaire.

Sites naturels :

Les bords de Loire, les étangs, les rivières, cascades et vallons. Nombreuses attractivités. Bas-en-Basset est une ville où il fait bon vivre.



ACTIVITÉS-LOISIRS 200 km de routes forestières, nombreux chemins de randonnées balisées (PR et GR), gymnase, stade, terrain omnisports, parcours de santé, courts de tennis, golf, centre équestre, jeux de boules, cinéma, city stade, parcours sportif et de santé.

Manifestations :

De nombreuses associations dynamiques organisent spectacles, fêtes, concerts, vide-greniers, soirées, bals, pendant la période estivale et tout au long de l'année. A noter tout particulièrement la Foire aux trouvaillies mi-août, la foire gastronomique (10-11 novembre) et la grande foire du 11 novembre.

Restaurant - Pizzeria - Café



Lundi, mardi fermé
 Mercredi et jeudi
 10h30/13h30
 Vendredi, samedi
 et dimanche
 10h30/14h
 et 18h/22h

18, boulevard de la Sablière
 43210 Ba S-en - Ba SSet

Réservation conseillée au

04 71 61 03 32 - 06 61 68 44 05



Chez aurel



chez_aurel

La Camargue Restaurant

Bord de Loire
 Parking - Terrasse



Menus
 Banquets

2 bis, route de Monistrol
 43210 Bas en Basset
 Tél. 04 71 66 97 05



ROTISSERIE - GRANDS BUFFETS

aux 2 coqs



Grande
 Terrasse
 d'été verdoyante

« Le bon gout de nos campagnes »

ZA LE PRÉ DU MILIEU - 43210 BAS-EN-BASSET
 TÉL : 04 71 66 72 15

www.facebook.com/Aux-2-coqs-102029818157124/

(À VOLONTÉ)

Nouveau
 Concept

Semaine

Dimanche
 & Jours fériés

colruyt
 prix · qualité

Votre supermarché à votre service !

15 bis avenue Vissaguet
 43210 BAS-EN-BASSET
 Tél. 04 71 75 53 25

DATS 24

Ouvert

le dimanche matin !

CollectGo

Mes courses prêtes
 en quinze clics !

+1'infos sur

www.colruyt.fr

*Des commerçants
 à votre service*

Camping Municipal : La Garenne

Avec ses 496 emplacements, le Camping Municipal La Garenne est le plus grand du département. En bord de Loire et au pied des Monts du Forez, ce lieu vous offre le spectacle de l'eau, de la douceur de vivre et des reliefs d'Auvergne. Tous les ingrédients sont réunis pour agrémenter votre séjour : activités sportives et de détente aux alentours, découverte d'un riche patrimoine. Marchés, commerces, lieux de restauration, animations... Au cœur du camping sont présents : deux aires de jeux pour les enfants, une aire de pétanque pour les boulistes et un snack où vous pouvez vous désaltérer, vous restaurer mais également participer à des soirées à thème.

Avantages : Carte de pêche gratuite, parcours de santé, piste cyclable, camping au cœur du Parc de la Biodiversité.

Tél. 04 71 66 70 01
www.camping-lagarenne.com



Photos : Ville de Bas-en-Basset

N.S.
en rivièreBAS-EN-BASSET
CHATEAU-DE-ROCHEBARON

Photo : R. DEFOURIS

Parmi les premiers châteaux de la Loire, il est un témoin précieux de l'architecture défensive du Moyen-Age : mâchicoulis, remparts, meurtrières et 3 tours dont la plus haute (25 mètres) se visite. Deux musées ainsi qu'un parcours de 12 panneaux explicatifs dans le château, vous guideront sur les pas des seigneurs de Rochebaron qui l'ont occupé à partir du XII^e et jusqu'au XVI^e siècle !

Spectacles de Volerie :

Découvrez la volerie du château, qui offre la possibilité d'observer une vingtaine de rapaces (aigles, hiboux, chouettes, faucons, buses) toute l'année et d'assister à leurs démonstrations interactives en vols libres d'avril à fin octobre. Durant les démonstrations, beaucoup d'oiseaux passent très près des têtes. Ainsi, ils vous surprennent par leur vitesse, leur envergure, mais aussi par leur proximité.

Un lieu de préservation du Patrimoine et d'espèces naturelles, hors du temps, vous dévoile tous ses secrets...

Les ruines du château de Rochebaron s'élèvent sur un éperon rocheux qui domine le cours de la Loire. Le belvédère situé à l'extrémité du rocher vous offre une vue incomparable sur les gorges de la Loire et les confins des volcans du Meygal.

Depuis 1972, les Amis de Rochebaron assurent la préservation de ce monument. Si vous désirez contribuer à leur action vous pouvez vous adresser à l'association : Amis de Rochebaron 43210 Bas-en-Basset. www.rochebaron.org

Accès : Accès pédestre, à partir de la route de Valprivas (D12), à la sortie du bourg à droite un parking permet de stationner les véhicules.



Photo : Château de Rochebaron

- Altitude : de 543 à 948 m
- Population : 1 062 hab. Beyots ou Bellocliciens
- Superficie : 2 200 ha

SITUATION GÉOGRAPHIQUE :

• A 15 km du Puy, 19 km d'Yssingaux.

RENSEIGNEMENTS :

- Mairie ouverte de 9h à 12h sauf le lundi :
- Tél. 04 71 08 53 60 - Fax 04 71 08 17 87
- mairie@beaulieu43.fr - www.beaulieu43.fr
- M. Yves COLOMB : Maire

Suivez l'actualité de la commune en temps réel grâce à l'application



Photos : MAIRIE



CURIOSITÉS L'église du XII^e siècle, classée monument historique. Point de vue exceptionnel à RECOURS avec table d'orientation et vue panoramique sur l'Emblavez mise en place par la commune et la Communauté de communes de l'Emblavez - Ruines d'un ancien château à Recours. Château du Margeaix et son pont qui enjambe la Loire, classé à l'inventaire de Monuments Historiques. Château d'Adiac inscrit à l'inventaire des Monuments historiques. Ancienne source romaine d'eau minérale de SERVILLE. Grottes préhistoriques de MAZEYRAT.

Découvrez les « Conversations Paysagères » (circuit d'interprétation des paysages de l'Emblavez).

Accueil : Locations meublées - Parc résidentiel de loisirs route de Jabruzac avec 7 chalets (4 pers.), un gîte de groupe (15 pers.) et un restaurant 60 couverts avec terrasse - 1 aire de détente bords de Loire à Margeaix - Aire de camping-car gratuite avec Point bleu.

Services : 1 boulangerie-bar-tabac-jeux, dépositaire L'Éveil et La Tribune - 1 kebab - 1 salon de coiffure - 1 médecin - Cabinet d'infirmiers (2) - 2 écoles maternelle et primaire dont l'école publique Simone Veil - 1 maison de retraite - Agence postale communale dans les locaux de la mairie - 1 garage - une vingtaine d'artisans - Une dizaine d'exploitations (bovins, lait, lentilles AOP, ovins, porcins) - Charcuterie à la ferme des Freyts - PME (marbrerie) - Plusieurs lotissements - Nouveau lotissement privé « Le Florette et Adiac ».

Une vingtaine d'associations : Sportive Foot - Grand stand de tir national - Club des anciens - Exploitants agricoles - Parents d'élèves école publique -

Parents d'élèves école libre - Amicale des sapeurs-pompiers - Joyeuse boule - A.C.C.A. chasse - F.N.C.A. - Anciens A.F.N. - Gymnastique - ADMR (Service de soins à domicile) intercommunal 04 71 03 47 42, (infirmière coordinatrice). Beaulieu est le siège de l'ADMR des 6 communes avec Malrevers, Lavoûte/Loire, Rosières, St-Vincent et Vorey/arzon - Beau la Vi, portage de repas - Ecole de la nature « séjours pour enfants ». - Assistant numérique 2 fois par mois.

Service de car journalier : direction Le Puy-en-Velay/ St-Etienne.

DISTRACTIONS

A partir de septembre 2024, bus pour le marché d'Yssingaux le jeudi matin (sur inscription) - Fête votive locale le week-end précédant le 15 août - Brocante en été - Journées du Patrimoine avec animations en septembre - Marché de Noël - Tir sportif - Salle fitness (locaux stand de tir sportif) - Randonnées pédestres (sentiers balisés « La galoche » avec panneaux explicatifs sur l'histoire - Accès direct à la voie cyclable et de randonnée interdépartementale **Via Fluvia** - Locations de vélo électrique auprès du Restaurant la Galoche - Pêche en rivière ou lac de la Plaine - Chasse dans les nombreux bois - Aire de jeux pour enfants - Une bibliothèque - Médiathèque avec accès internet - **WiFi** (2 bornes : 1 proche de la mairie et l'autre du stand de tir) - Complexe Aqua-Passion avec piscine couverte, sauna, hamman, jacuzzi et salle cardio-training à Lavoûte-sur-Loire - Centre équestre « Les portes DELT ».


 Maison de retraite
Foyer Notre-Dame
 Beaulieu
 43800 BEAULIEU - 04 71 08 50 35

DENIS CHALENDAR

Vente à la ferme :

Mardi 14h à 18h

Du mercredi au vendredi

8h30 à 12h30 et 14h à 18h

Samedi 8h30 à 12h

Marchés :

Jeudi matin à Yssingaux

Vendredi matin à Brives-Charensac

Présent au magasin « Au Jardin de Johana » (voir p. 250)

Rayon pâtes :

Fabrication fermière à partir de notre récolte de blé

www.denischalendar.fr

BEAULIEU - 04 71 08 14 38


 Restaurant à Pizzeria

43800 Beaulieu

06 40 27 30 02

Menu à partir de 17 € en semaine à midi hors boissons
Nuitée à partir de 25 € en gîte de groupe



www.restaurant-gites-lagaloche.fr



LOCATION DE VÉLOS À ASSISTANCE ÉLECTRIQUE sur la Via Fluvia

BEAUMONT



Photo : G.S. - Eglise de Beaumont

- **Altitude : 430 à 600 m** (Puy-de-Montlaizon)
- **Population : 261** en 2004, **272** en 2009
- **Superficie : 1 203 ha** (dont 1/3 boisé)
- **SITUATION GÉOGRAPHIQUE :**
- Située à 5 km au nord de Brioude, Beaumont est une commune essentiellement rurale.
- **RENSEIGNEMENTS :**
- Mairie Lundi 14h/19h, mercredi 8h/12h et samedi 8h/11h :
- Tél. 04 71 50 04 50 - mairie.beaumont@wanadoo.fr
- **M. Jacques VACHERON** : Maire

La commune compte plusieurs hameaux : Le Pouget, Le Rozier, Bournoncle St-Julien, Laubinet, Lauriat et Lamaurie.

CURIOSITÉS Eglise romane : Dans l'église romane du XII^e siècle, édifiée sur un promontoire, on peut admirer un grand Christ également roman - Château fort de Lauriat : Le château fort de Lauriat est un des plus anciens châteaux de la région, Philippe Auguste, allant au Puy-en-Velay en 1201, s'y arrêta et signa une de ses chartes. Ce château appartient un temps à la famille de Gouzel qui fut anoblie en 1581, par lettres du Roi Henri III pour services militaires. Vendu à la Révolution comme bien national, il devint la

propriété des Salveton, puis de leurs héritiers qui le vendirent. Actuellement, il a été rendu habitable par la famille Peycelon qui en est la propriétaire.

DISTRACTIONS Aérodrome de Brioude : Sur le plateau de Chomaget se trouve l'aérodrome de Brioude, très fréquenté l'été par les adeptes du vol à voile. Remarquablement situé, beaucoup d'étrangers l'utilisent - Sentiers pédestres : Sentiers pédestres balisés « l'envol » et un des nombreux chemins de St-Jacques de Compostelle.

Vie associative :
Club du 3^e âge - Comité des fêtes - ACCA - Club de foot.



BEAUNE-SUR-ARZON



Village du bourg de Beaune-sur-Arzon
Photos : MAIRIE

- **Altitude : 936 m.** Point culminant 1 000 m (Suc de Gouande)
- **Population : 224 hab.** double l'été - **Superficie : 1 438 ha**



Maison de la faune et de la flore

- **SITUATION GÉOGRAPHIQUE :**
- A 7 km de Craponne, à 2 km de Chomelix, à 32 km du Puy.
- Traversée par l'Arzon.
- **RENSEIGNEMENTS :**
- Mairie ouverte mardi et jeudi 14h/17h : Tél. 04 71 03 62 24
- mairie.beaune.sur.arzon@orange.fr - www.beaunesurarzon.fr
- **Mme Isabelle SEON** : Maire

Et ses hameaux : Cheyrac-Laigne, Bruac, Argentières, Mondouilloux, L'Estrade, La Tuilerie, Le Poyet, Les Crottes.

Accueil : Maison de la faune et de la flore - Chambres et table d'hôtes « Le Clos St-François » - 1 gîte communal (6 couchages avec accès internet) - Quelques gîtes ruraux et meublés - Résidences secondaires - 1 salle des fêtes (capacité 150 personnes assises) au plan d'eau - 1 salle de la Faune et la Flore (capacité 36 personnes) - 1 salle des associations au bourg - Salle Zen (pilates).

Fêtes : Fête d'été l'avant-dernier week-end de juillet (20 juillet) - Rencontre « SACATZ » autour de thèmes ruraux avec animations et conférences le 6 juillet au plan d'eau - 1 aire de

loisirs avec plan d'eau (jeux, pique-nique, baignade interdite, toilettes), parcours des santés.

DISTRACTIONS Pêche à la truite et au goujon - Promenade dans les bois : champignons, myrtilles, framboises. Vue splendide sur le Mézenc - Sentiers balisés pédestres et V.T.T. - Parcours de santé (refait à neuf).

CURIOSITÉS L'Eglise début XII^e restaurée au XV^e - 1 canon allemand (14-18) sur la place - Maison de Béate - 1 plan d'eau avec 10 panneaux explicatifs autour du lac présentant le patrimoine communal.

Vie associative : Comité des fêtes - FNACA - ACCA - Pilates.



AGNAT : à 10 km de Brioude.

A voir : Eglise XII^e siècle - Chapelle et croix - Table d'orientation au village de Sarniaguet.

ARLET : à 10 km de Lavoûte-Chilhac.

A voir : Eglise romane classée avec Christ XII^e siècle, tryptique : « Le pardon d'Arlet » et statue de "St Pierre assis" - Observatoire Faune Sauvage.

AUTRAC : à 7 km de Blesle.

A voir : Le Montfouat - Château de Montmoirat (privé) - Eglise St Julien XII^e - Four banal - Lavoirs - Puits.

AZERAT : dans la communauté d'Auzon.

A voir : Eglise romane - Ruines d'un château.

BARGES : à 10 km de Pradelles.

A voir : L'église - Le four banal - Point de vue sur le Mézenc.

BESSAMOREL : à 5 km d'Yssingeaux.

A voir : L'ancienne chapelle des templiers restaurée et agrandie au fil des siècles jusqu'au XIX^e pour l'église St Jean baptiste de Bessamorel.

BESSEYRE ST-MARY (LA) : à une dizaine de kilomètres de Saugues.

A voir : Stèle de Jean Chastel (tueur de la Bête du Gévaudan).

BLANZAC : à 10 km du Puy-en-Velay.

A voir : Croix classée - Maison forte de Soleilhac.

BLASSAC : à proximité de Lavoûte-Chilhac.

A voir : Eglise ancienne avec peintures murales du XIV^e siècle, Pietà du XV^e siècle et belle armoire du XV^e siècle - Croix en bronze sur la place - Maisons vigneronnes - Volcan du Pié Rouge - Vue panoramique sur l'Allier.

BORNE : à 12 km du Puy en Velay.

A voir : Eglise restaurée - Le « Pont vieux » époque romaine - Rocher et caverne.

CERZAT : à 22 km de Brioude .

A voir : Ancienne maison forte au village du Chambon pourvue de machicolis - Croix et fontaines.

CEYSSAC-LA-ROCHE : à 5 km du Puy-en-Velay.

A voir : Ruines d'un château féodal élevé sur un dyke volcanique. Chapelle du XI^e siècle taillée dans le roc.

CHADRON : à 7 km du Monastier.

A voir : Pont de Chadron - Cascade de Louadé au Crouzet - Village de Colempce sauvé des eaux.

CHAMBEZON : à 12,5 km de Blesle.

A voir : Eglise St-Martin.

CHANAILELLES : à 15 km de Saugues, limitrophe avec la Lozère.

A voir : Eglise XI^e siècle avec clocher classé - Dolmens sur la montagne de Salabert.

CHANIAT : à 10 km de Brioude.

A voir : Riche en petits patrimoines (fontaines, fours banaux, chapelle).



Photo : Michel MORIZON

- **Altitude : 750 m**
- **Population : 833 hab.** les Bealiens (double en été)

• **SITUATION GÉOGRAPHIQUE :**

- Se situe à 10 km d'Yssingeaux et de Retournac (gare SNCF) et à 26 km du Puy-en-Velay.

• **RENSEIGNEMENTS :**


- Mairie/Agence La Poste communale : Tél. 09 66 42 22 66
- **M. Daniel FAVIER** : Maire

Calme et verdoyante, la commune compte plusieurs villages attractants : Peyre, Courenc, Arzilhac, Malataverne et Arnoux.

Accueil et services : salle polyvalente avec cuisine équipée (3 salles et 1 bar) - 2 gîtes privés (5 places) - Meublés de tourisme - 1 bar-tabac-restaurant - Boulangerie/Epicerie - Agence postale communale - Maison de retraite, Centre polyhandica-

pés - Infirmière - 1 école avec cantine - Garderie - Ramassage. Service journalier de car desservant Le Puy, St-Etienne.

CURIOSITÉS La Bête du Ramel à Arzilhac - Les Gorges du Ramel - La chapelle du Fraisse bas - Le Saut du Chien - Le chapeau de Napoléon - Fours banaux.



Les Cèdres,
un site médico-social innovant décloisonnant les mondes du Grand-âge et du Handicaps à BEAUX-MALATAVERNE

Visiter notre site internet & notre visite virtuelle :
www.lescedres43.fr

Les Cèdres
F.A.M. et M.A.S.
MAISON DE RETRAITE - MAHJU SENIORS
MAHJU HANDICAPS
Centre d'activités au 1000000000





Restaurant *Les Pêcheurs*

SPECIALITÉS : Fritures • Grenouilles • Gambas...

Ouvert du vendredi au dimanche midi et soir
avec la suggestion du chef au fil des saisons

Bords de Loire - Jeu de Boules

Vaures - 43590 BEAUZAC

Tél. 04 71 61 40 67

restaurantlespecheurs@orange.fr

www.les-pecheurs.fr

Terrasse
Parking



TERRASSE
OMBRAGEE

Restaurant *La Vieille Ferme*

Gerald & Isabelle CHAPUIS

vous accueillent dans le cadre authentique d'une vieille ferme
Pour une cuisine traditionnelle et régionale.

Spécialités savoyardes à la braise
Menu du jour en semaine

Service en terrasse fleurie et ombragée
Repas de groupes

Les Vivats - 43590 BEAUZAC



Tél. 04 71 61 47 33



le Barret

Chambres et table d'hôtes

Terrasse ombragée pour
vos petits déjeuners ou pour
découvrir sa table d'hôtes

Bransac - 43590 Beuzac - 07 86 01 08 40
www.chambresdhotelslebarret.com
latelierbysandycaille@gmail.com

Ateliers de cuisine SANDY CAIRE

BEAUZAC



- **Altitude : 550 m** au bourg
- **Population : 3 001 hab.**
- les Beauzacois

SITUATION GÉOGRAPHIQUE :

- Beauzac s'étend sur les flancs Nord et Est de la Madeleine, se prolonge sur le plateau circonscrit par cette montagne, s'abaisse en pentes plus ou moins douces jusqu'aux bords tour à tour riants et sauvages de la Loire et de l'Ance, les franchissant même à plusieurs endroits.

RENSEIGNEMENTS :

- **Mairie** : Tél. 04 71 61 47 49
- **L'Office de Tourisme Intercommunal Marches du Velay Rochebaron** :
- Bureau de Beauzac reste à votre disposition et vous accueille :
- 13 rue des Remparts - 43590 Beauzac
- beauzac@tourisme-marchesduvelayrochebaron.fr
- www.tourisme-marchesduvelayrochebaron.fr
- Ouvert toute l'année.
- Vous pouvez également nous joindre au 04 71 61 50 74

• **M. Jean-Pierre MONCHER** : Maire




Photo : MAIRIE



covoiturage



Chapelle du Fraise-Bas - Photo : Marie

• Au centre de la commune, les maisons se serrent autour de la cité médiévale dont les porches en ogive sont magistralement conservés. Des quatre tours plantées aux coins de la citadelle, seule reste celle du château derrière l'église. L'ancien presbytère, bien rénové et le chemin de ronde conservé ou rénové par endroits, donnent à Beauzac un magnifique cadre. Cinquante hameaux sont disséminés sur l'ensemble des 3 638 hectares de la commune. Chacun à ses caractéristiques et bien souvent son histoire ; les uns situés sur les hauteurs, les autres dans les vallées, il est possible de trouver ainsi un air vivifiant à la Frétisse ou au Viallard, un micro climat à Brenas, Confolent ou Lioriac...

• **Patrimoine** : L'Église de Beauzac dépendait de l'abbaye du Monastier ; elle est mentionnée dans une bulle du pape Alexandre III en date du 1^{er} avril 1179. De l'édifice primitif, il ne subsiste que la crypte, l'abside, la travée centrale et sa coupole, et une partie du campanile.

• La crypte de l'église de BEAUZAC est située sous le chœur.

• La chapelle du Fraise-Bas domine l'étroite vallée du Ramel de son élégant clocher roman, à mi-coteau au-dessus du hameau abandonné du Fraise-Bas où naquit au début du XVIII^e siècle le Maréchal Jourda de Vaux, conquérant et pacificateur de la Corse.

• **Accueil** : Hôtel-restaurant à Confolent - Gîtes de groupes - Camping à la ferme - Chambres et tables d'hôtes - 1 café-restaurant en centre bourg - Restaurants à Vaures, Bransac et aux Vivats - 1 kébab - Une borne de vidange pour camping-car sur le site « Espace La Dorlière ».

• **Activités culturelles et sportives** : Maison des associations - Une médiathèque - L'Espace des Remparts - La Dorlière espace scénique et culturel situé à l'entrée nord.



N.S.

en rivière



BELLEVUE-LA-MONTAGNE

Photos : MAIRIE

- **Altitude : 974 m** (sur la place de l'église)
- **Population : 447 hab.** (Bellimontains)
- **La commune fait partie de la Communauté d'Agglomération du Puy en Velay.**

SITUATION GÉOGRAPHIQUE :

- Allègre (10 km), St-Paulien (11 km), Vorey (11 km), Craponne/Arzon (14 km), La Chaise-Dieu (16 km) et à 25 km du Puy-en-Velay.

RENSEIGNEMENTS :

- Mairie ouverte mardi, jeudi et vendredi 9h/12h et sur RDV :
- Tél. 04 71 00 60 71 - www.bellevue-la-montagne.fr
- mairie.bellevuelamontagne@gmail.com
- **M. Michel FILERE** : Maire



Etymologie : St-Just près Chomelix. Le point de vue exceptionnel que l'on peut admirer de plusieurs endroits de la commune explique la première partie du nom (Belle vue), quant à la deuxième partie celle-ci a une explication historique.

Historique : Autrefois appelé Saint-Just, c'est sous la convention en 1793 que la commune prend le nom actuel en hommage aux Montagnards qui siègent à gauche de la Convention. Sous le Consulat, elle portera à nouveau le nom de Saint-Just auquel on adjoindra le terme de près Chomelix. C'est seulement en 1896 que le maire Prosper Montplot lui redonnera son nom actuel.

CURIOSITÉS Le château féodal du XV^e siècle dont il ne reste qu'une tour - Eglise Saint Just nouvellement restaurée - Le village de Montredon traversé par le Bourbouilloux où l'on peut voir les vestiges d'une ancienne commanderie des Templiers, le village pittoresque de Coutarel situé au bord de l'Arzon - Plusieurs fours banaux ont été restaurés (Uffour, Aubignac, Souffleix, Le Monthiol) - Lavoire de Ligouzac restauré - Par temps clair, point de vue exceptionnel sur les Monts du Velay et sur le Mézenc.

Accueil : 1 hôtel-restaurant (15 chambres) - Tabac, presse, FDJ au bourg - 1 restaurant (La Barraque de Touzet) - Chambres d'hôtes et gîtes privés - 2 aires de repos équipées de tables et de bancs l'une en direction de Craponne/Arzon au bord de la rivière Chamalière, l'autre en direction de La Chaise-Dieu - Local avec possibilité de pique-nique à l'entrée du bourg (à côté Hôtel des Voyageurs) - Lotissement « St Joseph », restent 4 lots de 500 à 800 m², 20€ TTC le m², reste quelques lots, renseignements en mairie.

DISTRACTIONS Pêche sportive dans les gorges de l'Arzon - Chasse, cueillette des fruits des bois et des champignons - Sentiers de randonnées pédestres (PR 345 et 346) et proche du GR3 (qui passe à 10 km de Vorey) qui relie Vezelay au Puy en Velay - Trail et randonnée pédestre (44, 20 et 14 km) en avril - Terrain de tennis - Fête (le dernier week-end de juillet) : samedi : soupe aux choux suivie d'un feu d'artifice ; dimanche : vide grenier - Bibliothèque - La commune dispose d'un terrain de foot situé au village d'Aubignac en direction de Céaux-d'Allègre - Club de pétanque.

Services : Plusieurs commerces ou services (hôtel-restaurant, tabac-journaux-FDJ, maçonnerie charpente, brocante, dépôt-vente, agence postale communale, plâtrerie-peinture, métallerie-chaudronnerie, etc.) - Corps de sapeurs pompiers.



Passage du Tour de France 2005

HOTEL DES VOYAGEURS**

CAFE - RESTAURANT

Christine CHAPON - 43350 BELLEVUE-LA-MONTAGNE

☎ 04 71 00 60 15 - Fax 04 71 00 61 15

www.hoteldesvoyageurs43.fr Wi-Fi

GRANDE SALLE (jusqu'à 200 couverts)
pour BANQUETS, REPAS D'AFFAIRES, etc.
15 chambres tout confort - TV et téléphone

PIZZAS sur place ou à emporter lundi mercredi samedi (le soir)



Photo : G. ADIER



ACCESSIBLE HANDICAPÉ



BERBEZIT



- **Altitude : 980 m**
- **Population : 44 hab.**
- les Berbeziens(es)
- presque doublée en été

SITUATION GÉOGRAPHIQUE :

- A l'ouest de la Chaise-Dieu,
- 25 km de Brioude
- et 50 km du Puy.

RENSEIGNEMENTS :

- **Mairie** ouverte mardi 9h/12h et vendredi 13h30/17h30 : Tél. 04 71 00 01 43 - mairieberbezit@orange.fr - www.mairie-berbezit.fr
- ou à l'Office de Tourisme Intercommunautaire des Gorges de l'Allier : Tél. 04 71 77 05 41 - www.parc-livradois-forez.org
- **Mme Nathalie BOUDOUL** : Maire

Suivez l'actualité de la commune en temps réel grâce à l'application 



Photo : MAIRIE

CURIOSITÉS

Eglise - Château XVII - XVIII^e siècle appartenant à un descendant de la famille des VIMAL de StPal - Alambic au Boissial - La Roulotte des Salaisons à Sauron - Promenades avec ânes M. Lardanchet à Valentin.

Accueil :

1 café - Gîte communal jusqu'à 8 personnes accessible aux personnes à mobilité réduite réservation à la mairie ou sur le site internet - Gîte à Sauron - Aires de repos équipées de tables et de bancs pour le pique-nique à la croix, l'étang, La Flotte, Liotour et Boissial - Point lecture aux heures d'ouverture de la mairie.

Villages :

Boissial - Le Coin - La Combe - Sauron - Liotour - La Flotte - Bouffleure - Valentin - Le Suquet - Le Favin.


DISTRACTIONS

- - Promenades et excursions en forêt
- - Sentiers balisés dont le PR 611 labellisé Respirando et randonnées en suivant le tour « Robe de bure et cotte de maille »
- - Etang de pêche classé zone humide espace naturel sensible (carte départementale) avec aménagement d'un accès pour personnes à mobilité réduite
- - Boîte à livres sur la place du bourg
- - Terrain de pétanque au bourg en cours d'aménagement.
- - Fête d'été avec repas campagnard et bal gratuit mi-juillet
- - Fête patronale le 1^{er} week-end de septembre avec repas, bal gratuit et feux d'artifice le samedi et concours de pétanque le dimanche
- Plus d'infos sur www.mairie-berbezit.fr




FORM'ACTUEL
 GUIDES PRATIQUES

**RETROUVEZ NOUS DÈS MAINTENANT
 SUR INSTAGRAM ET FACEBOOK !**





Altitude : de 700 à 860 m
Population : 1 704 hab. les Blavoziens

SITUATION GÉOGRAPHIQUE :
 A 9 km du Puy, en bordure de la Sumène.

RENSEIGNEMENTS :

Mairie : Tél. 04 71 03 00 19
www.blavozy.fr - mairie.contact@blavozy.fr - Blavozy, mairie
 Maire : M. **Frandk PAILLON**
 Centre socio-culturel : Tél. 04 71 03 52 02 - www.cecblavozy.com
 Médiathèque : Tél. 04 71 05 15 80 - mairie.mediathèque@blavozy.fr
 Ecole : 04 71 03 03 54 - <http://sitesecoles43.ac-clermont.fr/0430302v>



Suivez l'actualité de la commune en temps réel
 grâce à l'application



CURIOSITÉS L'Eglise - Carrières d'extraction de pierres de taille (arkose) datant des Romains - Point de vue exceptionnel sur le bassin du Puy, la vallée de la Loire et les montagnes environnantes - Distillerie Pagès avec visite guidée d'une exposition retraçant l'histoire de la Verveine du Velay - Fontaines.



Accueil : 2 hôtels-restaurants ; locations meublées ; gîtes meublés ; chambres d'hôtes ; salles communales pouvant être mises en location.



Votre forme et vos loisirs : Terrains sportifs dont un revêtement synthétique, pétanque, centre socioculturel équipé : d'un gymnase, d'une salle de gymnastique et judo, salle de cinéma, courts couverts boules lyonnaises et nombreuses salles d'activités.



Services : École maternelle et primaire ; médiathèque-ludothèque ; centre de loisirs ; crèche, relais d'assistantes maternelles ; ADMR ; pôle santé : médecins, pharmacien, cabinets d'infirmiers, psychologue, ostéopathe, psychomotricienne, diététicienne, orthophonistes, podologue ; site bien-être : réflexologues, naturopathe, sophrologues.




Animations : Concerts, théâtre, vide-grenier, diverses animations, tout au long de l'année - Marché hebdomadaire le



dimanche matin - Au printemps : « Les Pistes de l'Arkose », compétition VTT organisée par l'UCPV - Mars : Salon « Artistes à tous vents » - Juin : Vogue (animations, retraite aux flambeaux et feux d'artifice) - Août : Cinéma de plein air.

ACTIVITÉS-LOISIRS Pêche - Chasse - Promenades en forêt - Parcours de santé en bordure de la Sumène - Deux parcours-découverte balisés - Aire de pique-nique et espace jeux - Jardin avec jeux pour les enfants.



Boulangerie
Pâtisserie
 Céline & Vincent
DUMAS

Spécialité :
Tourte
de seigle

2, rue de l'Arkose - 43700 Blavozy
 04 71 03 54 15

vival Blavozy



Ouvert du mardi au samedi 8h/12h30 et 14h30/19h
 Le dimanche 8h30/12h30 - Fermé le lundi



1, place Félix Tempère - 43700 Blavozy - 04 71 08 49 82

ALIMENTATION GÉNÉRALE
Produits locaux
Saucissons - Fromages

Menu du jour & carte

Soirées à thème

Accueil de groupes

Plats à emporter

Café dès 7h

Midi12

Tél. 06 83 25 56 12 ou 04 71 03 55 71

Aurélie et Fabrice DUFFIEUX

Restaurant

1 rue Schuman Mauricee - ZA - 43700 St Germain Laprade
af.duffieux@gmail.com





Les Plus
Beaux Villages
de France®



BRIOUDE
SUP AUVERGNE
Tourisme

SITUATION GÉOGRAPHIQUE :

- Située au fond d'une vallée, Blesle, riche d'un passé exceptionnel, était connue dès le Haut Moyen-Age. Son isolement l'a préservée des affres du temps. Vous découvrirez son âme au détour de ses ruelles.

RENSEIGNEMENTS :

- Point d'information ouvert d'avril à fin septembre :
- Tél. 04 71 74 02 76 - blesle@ot-brioude.fr
- www.tourisme-brioudesudauvergne.fr
- ou à la Mairie : Tél. 04 71 76 20 75 - Fax 04 71 76 25 42
- M. Pascal GIBELIN : Maire

Accueil :

Hôtels-restaurants - Ferme auberge - Chambres d'hôtes - Meublés et gîtes - Camping municipal** - Gîte d'étape.

CURIOSITÉS

Tour de guet du Massadou du XIII^e - Ancienne vicairie - Tour de Madame de la B orange - Clocher de l'ancienne église paroissiale Saint-Martin XIV^e, la nef désaffectée à la révolution fut détruite en 1830 - Vieil hôpital du XV^e, abrite le musée de la Coiffe - Donjon des Barons de Mercœur du XI^e, dit Tour aux 20 angles - Maison des enfants de Mercœur, fenêtre romane - Cadran solaire - Chapelle Notre Dame de la Chaigne 1638 - Maison à pans de bois , portail en bois sculpté 1567 - Remparts XII^e, XVI^e - Eglise Saint-Pierre, très beau témoignage de l'art roman - Ancienne maison abbatiale du XIV^e - Mairie, qui fut la maison de la dernière abbesse - A Chadeol, cases de tradition néolithique (-2000 ans av. J.C.), table d'orientation - A Bousserlargue, église romane X^e siècle.

DISTRACTIONS

- Terrain de loisirs enfants
- Équitation
- Pêche
- Randonnées pédestres
- VTT.



Photo O.T. Blesle S.R.

Animations :

- 1^{er} juin au 31 Août : Marché de pays Animés
- 26 juillet : Animations-Nature Initiation aux techniques d'orpaillage
- 9-11 août : 21^e Festival des Apéros Musique de Blesle
- 16 août : Animations-Nature Initiation aux techniques d'orpaillage
- Marchés de Pays de Blesle : les vendredis à partir de 17h pendant l'été.

Musée de la Coiffe et du Costume traditionnel
du 15/04 au 15/10/2024.

Ouverture le mercredi, jeudi, vendredi, samedi et dimanche de 10h à 12h et de 14h30 à 17h30.

Fermé lundi et mardi.

Fermetures exceptionnelles les 1^{er} mai, 8 mai et 15 août.
Nouveauté 2024 : La première communion, rite de passage vers le monde des adultes (vêtements et objets d'autrefois se rapportant à cet événement).



Bar - Brasserie
LA BARRIÈRE
Crêpes - banquets - concerts
39 RUE EDOUARD CHATILLON
43450 BLESLE
04 71 74 64 22

Brasserie de l'Alagnon
BIÈRE ARTISANALE D'Auvergne
La Bonale 43450 Blesle / 04 71 74 18 90
brasserie.alagnon@gmail.com - www.brasserie-alagnon.fr
Visite - Dégustation
Vente

LE BASBORY
BAR - RESTAURANT
Tél : 09 53 40 79 51
Le Basbory - 43450 Blesle
Formule midi + soir
Terrasse sur l'Alagnon



Photos : MAIRIE




- **Altitude : 890 m**
- **Population : 398 hab.** les boissetous
- **Superficie : 1 404 ha**
- **SITUATION GÉOGRAPHIQUE :**
- A 50 km du Puy, 50 km de St-Etienne,
- 13 km de Craaponne-sur-Arzon.

RENSEIGNEMENTS :

- Mairie ouverte lundi et jeudi 8h/12h, mardi 14h/18h, samedi 14h/16h : Tél. 04 71 61 32 66
- www.ville-boisset.fr - mairie.boisset@orange.fr
- **M. André PONCET** : Maire



Suivez l'actualité de la commune de Boisset en temps réel grâce à l'application  illwapp

Etymologie : viendrait des bois.

CURIOSITÉS Eglise restaurée (XII^e) - Chapelle Saint-Roch ouverte en saison estivale (expos) - Chapelle et ermitage de Chaumont - Maison de la Béate au hameau de l'Herm - Cascade du Saut de Bezan - Four à pain à la Faye - Le barrage de Passouira (sur le territoire communal) - Village perché - Etang du Pêché - City-stade.

- **Accueil :** Bar-Restaurant « L'Eveil des Délices » - Bar-Restaurant « Lou Boissetou » bar-journaux-dépôt de pain - Salle polyvalente - 1 salle communale - 4 gîtes privés - Un village de Vacances « L'Orée du Pichier », 10 habitations structure bois plus un local d'accueil, à proximité de l'Etang du Pêché - www.vacances-chalets-auvergne.com.

RESTAURANT
L'éveil des Délices
 Murielle & Jean-Pierre Rochedix
 2, rte de Tiranges - 43500 Boisset
 04 71 75 29 62
 leveildesdelices@orange.fr - www.restaurant-veil-delices.fr



Traiteur - Baptêmes - Banquets
 Salle jusqu'à 100 couverts - Plats à emporter
 Menu du jour le midi en semaine
 Spécialités cuites de grenouilles et omelette norvégienne
 Parc de jeux privatif et aire de jeux en face du restaurant

VENTE DIRECTE
 du producteur au consommateur

**CHARCUTERIE
 CAMPAGNARDE**
 et boeuf

**PRODUITS
 FERMIER
 DE BOISSET**

Marché : le mercredi matin à Sury le Comtal (42)
 le vendredi matin à St-Bonnet le Château (42)

Ouvert du mardi au samedi 8h30/18h30 non stop

Le Bourg • 43 500 Boisset • 04 71 61 39 94

Savon & Cosmétique

Produits cosmétiques zéro déchet
 Savon Shampoing Solide Déodorant Dentifrice
 Atelier de fabrication de savons et cosmétiques sur inscription
 Lavons-nous propre et local

Tous nos produits sont fabriqués à la main dans notre labo

Aurélie DEYGAS - 6 route de Cerces - La Faye
 43500 Boisset - Tél. 06 42 85 40 28
www.savonetcosmeto.fr



DISTRACTIONS Pêche à la carpe, carpodrome à l'étang du Pêché - Arboretum - Espace ludique dans les arbres - Chasse (Société de Chasse Active) - Ferme Equestre Forez à cheval, randonnées équestres à l'Herm - Nombresreuses forêts - Promenades (champignons, etc.), sentiers pédestres balisés labellisés Respirando - Sentiers VTT - Sentiers d'interprétation avec panneaux explicatifs : l'étang du pêché, la maison de la Béate à l'Herm, les gorges de l'Ance et de l'Andrable, le barrage de Passaouira, l'ermitage de Chaumont, chapelle de Chaumont et son volcanisme, Boisset (son église et sa chapelle St-Roch) - 1 espace multisports City-stade.

Manifestations : 22/06 : Concours de pétanque - Du 29/06 au 31/08 : Marchés d'été le samedi de 18h à 20h (samedi soir avec animations) - 29/06 : Kermesse - 6/07 : Vernissage expositions - Du 6/07 au 31/08 : Expositions - 7/07 : Vide grenier - Du 26 au 28/07 : Fête patronale - 26/07, 5/10, 26/10 : Bal - 12/10 : Soirée saucisses au chou - 20/10 : Vide grenier - 1/12 : Marché de Noël - 7/12 : Téléthon - Concours belote, pétanque, diverses manifestations organisées par les 10 Associations (dont 1 club de jeunes et 1 club du 3^e âge très dynamiques) - Comité des fêtes 06 51 29 36 64 - Salon « Millepertuis », « Bien vivre sur le plateau » le dernier week-end de mars 2024 (les 23 et 24 mars 2024) à la salle polyvalente.

Services et commerces : 1 épicerie associative avec produits locaux et en circuit court tenue par des bénévoles - Ressources

agricoles - 3 menuisiers agencement - 1 fabrique de meubles - 2 maçons - 3 menuisiers-charpentiers - 1 électricien - 1 atelier de transformation de viande + point de vente - 1 salon de coiffure - 1 auto entrepreneur multiservices - 1 entreprise remplacement de pare-brise - Carrosserie - Fabrication et vente de glaces artisanales et faisselles - Entreprise de fabrication et vente de produits cosmétiques zéro déchet - 1 camion pizza le dimanche à partir de 17h - 1 école publique maternelle et primaire - 1 bibliothèque - Animé Sens, institut de médiation animale.

Projet : Ferme écologique et perma-culture.

Lou Boissetou

Bar de village associatif
Lieu de rencontre
et de partage

43500 Boisset

Tél. 06 41 70 47 92

Pizza 500
18, rue St Roch - 43500 Boisset
06 15 24 20 32

Vente à emporter
de 16h à 21h

Mercredi :
Viverols 63
Vendredi :
4 routes
Marsac 63
Dimanche :
St Anthème 63
Dimanche : Boisset 43

Forez à cheval
Ferme Equestre
Partenaires de la Ferme Forêt de la Plaine

Cours - Stages - Balades
Randonnées - Séjours
Accueil de groupes - Anniversaire
Pension - Débavrage - Elevage
Remise en confiance - Rééducation chevaux

43500 Boisset
Contact Magali 06 88 01 67 94
www.forez-a-cheval.fr
forezacheval@gmail.com

**FERME DÉCOUVERTE
FERME PÉDAGOGIQUE
FERME ÉQUESTRE**

Venez visiter notre ferme
et goûter nos produits bio

Crèmes dessert, glaces, yaourts et
faisselle bio, viandes de bœuf bio
Pension, cours, stages, rééducation,
balades, attelage

Laurie COUDERT - L'Herm - 43500 Boisset
06 68 95 13 16
www.facebook.com/laurie43500

Bufferne et fils

**MENUISERIE
CHARPENTE
COUVERTURE**

11 rte de l'Etang du Pichier - 43500 Boisset
04 71 61 35 09 - 06 77 85 64 51
j.bufferne@orange.fr

BONNEVAL

• Altitude : 860 m

• Population : 80 hab.

• **SITUATION GÉOGRAPHIQUE :**

• A 4 km et à moins de 5 mn de la Chaise Dieu.



Un village typique rural fleuri et entretenu



• **RENSEIGNEMENTS :**

• Mairie ouverte lundi 9h/12h et 13h/16h,

• vendredi 9h/12h :

• Tél. 04 71 00 04 98

• mairiebonneval@orange.fr

• **M. Paul BARD** : Maire



Photos : MAIRIE

• **Découvrons ensemble :**

• Un patrimoine bâti et non bâti mis en valeur avec son Eglise : Tableau de Sainte Eugénie, les fresques, l'autel réalisé avec une meule de moulin sur des socles de croix anciens.

• Les anciens ponts restaurés de la Nautelle et de Tartary.

• Les chemins de randonnée : Moulin de Bény et de la Terrasse agréés « Respirando »

• La forêt de sapin tonifiante.

• Dans un petit bourg entièrement restauré.

• L'extrême convivialité ambiante.

• **Hébergement :**

• Chambres d'hôtes L'Estive : Karine et Sébastien :

• Tél. 04 71 00 91 12 - 06 80 13 33 44

• Yourtes en Terrasse : Annie CHALOYARD :

• Tél. 04 71 00 09 84

• Gîtes de qualité à La Terrasse et Moulin de Pissou

• Auberge de la Dorette + 2 chambres d'hôtes Les 4 saisons

• Florian Bresson et Nathalie Barbezier Tél. 04 71 57 79 42

• **Sachez que chacun dans ce petit coin de terre sera heureux de vous accueillir et vous recevoir avec attachement.**

Fait Maison
Producteurs locaux




 Bonneval Auberge de la Dorette



Terrasse ombragée
Cuisine locale

Le bourg
43160 BONNEVAL

Tél. 04.71.57.79.42



BOUCHET-ST-NICOLAS (LE)



- **Altitude :** 1 228 m
- **Population :** 283 hab.
- les Bouchitois(es)
- **SITUATION GÉOGRAPHIQUE :**
- 22 km au sud-ouest du Puy -
- 1 km du Lac du Bouchet - 10 km
- de l'Allier - 12 km de la Loire.

- **RENSEIGNEMENTS :**
- Mairie et agence postale ouverte
- lundi et mercredi 8h30/12h30 et
- 13h30/17h30, vendredi 8h30/12h30 :
- Tél./Fax 04 71 57 32 22
- www.lebouchetsaintnicolas.fr
- mairie.lebouchetsnicolas@orange.fr
- **M. Alain VIDAL :** Maire



Photo MAIRIE : Le Lac du Bouchet

CURIOSITÉS Son lac, avec sa magnifique forêt, sentiers équestres nombreux et balisés ; plusieurs sentiers pédestres balisés - Chemins de grande randonnée GR 40, GR 70 et PR 314. Parcours de santé en bordure du lac. Village étape du circuit de Stevenson.

DISTRACTIONS Pêche, chasse, concours départementaux de pétanque en juillet, ski de fond, baignade surveillée au lac, location de vélos, rosalies à assistance électrique - Espace jeux intérieurs adultes et enfants - Exposition Stevenson photos et peintures.

Fête locale : deuxième dimanche d'août.

Accueil : Restaurant campagnard - Epicerie - Aire naturelle de camping - Gîte d'étape (23 places) - Gîtes ruraux - Chambres d'hôtes - Aire de camping-cars - Extension du lotissement pour maisons individuelles.

Le Bouchet, son lac, ses forêts, est un endroit idéal pour une cure d'air, d'altitude et de tranquillité.



Photo MAIRIE : Le Village



Gîtes insolites
VENTE DIRECTE PRODUCTEUR
 Lentilles vertes du Puy AOP
Boutique de PRODUITS LOCAUX
Location de salle

Auberge Larrestadou
 CHAMBRES ET TABLE D'HÔTES

43510 Le Bouchet Saint Nicolas

Tél. : 04 71 57 35 34 • www.larrestadou.fr

**TÉLÉCHARGEZ
GRATUITEMENT
NOS GUIDES**



www.guidespratiques.fr

BOURNONCLE-SAINT-PIERRE




- **Altitude : 470 m**
- **Population :**
- **1 027 hab.**
- les Bournonclois(es)
- **Superficie : 1 616 ha**

SITUATION GÉOGRAPHIQUE :

- A 10 km de Brioude,
- 7 km de Brassac, à 55 km
- de Clermont-Ferrand, à
- proximité de l'A75 (2 km)
- Gare SNCF.

RENSEIGNEMENTS :

- Mairie, ouverte du lundi au vendredi sauf mercredi de 9h à 12h et de 15h à 17h30 et le samedi de 9h à 12h :
- Tél. 04 71 76 01 20 - mairie.bournoncle@wanadoo.fr
- **Mme Marie-Christine EGLY :** Maire



Photos : MAIRIE



CURIOSITÉS

Bournoncle Saint Pierre se situe sur l'itinéraire médiéval de Saint Jacques de Compostelle.

L'église, très simple, belle et pure église romane de campagne classée Monument Historique dont la rénovation extérieure vient de s'achever.

Le Château Laroche, Ruines d'un château féodal dont subsiste une partie du donjon qui, bien que démantelé, demeure impressionnant en raison de sa situation exceptionnelle sur un dyke volcanique lui formant un véritable piédestal. Plusieurs vues panoramiques exceptionnelles sur les contreforts du Cantal, le Puy-de-Dôme et la région.

Accueil :

Meublés de tourisme à Laroche, à Arvant et à Barlières - Groupe scolaire : garderie et ramassage.



Vie associative :

- Club 3^e âge - Amicale laïque (section gym, pétanque) - Chasse
- ACCA - Amicale des sapeurs-pompiers - « Mailles endroits, mailles envers » - La Roche volcanique.

Services :

- Poste - Gare SNCF - Cabinet médical - Cabinet infirmières - Pharmacie - Commerces (dépot de pain, salons de coiffure) - Kinésithérapeute - Artisan - Possibilité : télé assistance, portage de repas, Colibri CCBSA tél. 04 71 50 89 10.

Bibliothèque en mairie :

Lundi 15h30/17h30 et samedi 10h/12h.

DISTRACTIONS

Promenades - Excursions aux environs - Sentiers de randonnées balisés label Respirando.



BRIGNON (LE)

Photos : Jérôme BAY

- **Altitude : 950 m**
- **Population : 622 hab.** les Brignonais
- **Superficie : 3 360 ha**

• **SITUATION GÉOGRAPHIQUE :**

- A 17 km du Puy, à 1,5 km de la Vallée de la Loire, à 1,5 km de la Cascade de la Beaume.



Photos : C.L.

• **RENSEIGNEMENTS :**

- Mairie : Tél. 04 71 57 19 88
- mairielebrignon@wanadoo.fr - www.lebrignon.fr
- **M. Jérôme BAY** : Maire
- *Suivez l'actualité de la commune en temps réel grâce à l'application illwap*

• **Et ses hameaux :** les Salles, les Roisiers, les Ceyssoux, Bessarioux, Fleurac, Ussel, Chadernac, Bizac, Aunac, Tourthinac, les Granges, Fontannes,



le Chomeil, Bethé, les Roys, le Mazel.

AUX CRISSEMENTS DES BOURDONS, LE BRIGNON ENTONNE LA POESIE PROFONDE DU SILENCE

CURIOSITÉS L'Église du XIV^e siècle (inscrite Monument historique) nouvellement restaurée, construite d'après le procédé roman se signale par son porche souligné par une accolade à anse à panier et son clocher à peigne. L'un de ses abbés - le curé Aulanier allait voici 300 ans à la poursuite de ses bourreaux. Il a laissé un journal (qui est publié) dans lequel il narre pendant 53 ans chaque jour par le menu la vie quotidienne au Brignon.

Réhabilitation du vieux cimétière attaché à l'église en parc retraçant l'histoire de la vie du curé Aulanier (pupitres explicatifs).

A lire : Journal de l'Abbé Aulanier « Chronique de la paroisse du Brignon au temps de Louis XIV ». Disponible en librairie. La Source Minérale de Bonnefont (St Martin de Fugères accessible du Brignon) dort tout au fond de la vallée de la Loire. Elle fut encore exploitée au début du siècle même les Romains venaient déjà s'y abreuver.

La Cascade de la Beaume (accès à 2 km, sentiers réaménagés).

La vallée de la Loire dans le tracé de la commune du Brignon se prête d'une façon prodigieuse à tous les loisirs : pêche, baignade, randonnées pédestres (sentiers des crêtes, 12 km en partenariat avec la Communauté d'Agglomération - Topoguide, rens. à l'O.T. de l'Agglomération - et autres sentiers balisés), recommandé pour ses paysages incomparables.

Promenades sur la **Voie Verte** (qui relie Brives-Charensac à Costaros) et qui traverse toute la commune (piéton, vélo, VTT sauf moteurs).

• Plusieurs villages sont agréables pour leur ancienneté (châteaux) et leur repos : les Salles, Tourthinac, les Roys, Chadernac, Fleurac (petit oratoire consacré à la Vierge), Ussel sur le sentier GR70 (Stevenson) avec point pique-nique avec tables, bancs et toilettes. Voie Régordane à Chadernac et Aunac.

• **SUR LA TRACE DES VESTIGES ARCHEOLOGIQUES**

Découvrez le sanctuaire de Bethé les Grottes « DRUIDIQUES », la route gallo-GRECQUE. Les tombes énigmatiques surmontées d'arceaux, les inscriptions alchimiques, les remparts d'un oppidum etc. Dans les gorges pittoresques de Bethé. Vous pourrez visiter également les expositions de nos artistes locaux - Flaye, exposition juillet août : 04 71 57 19 70 - Atelier de sculptures (Rousseau) aux Salles.

Accueil : Auberge multiple rural à « La Bonne Auberge » - 1 restaurant et 1 snack (l'été) à Ussel - Hôtel-restaurant à Bizac - Gîtes privés - 1 centre socio-culturel - Club du 3^e âge - Nouvelle résidence seniors « Maison Marguerite » 6 chambres - L'activité scolaire a été regroupée dans le bourg principal. Le ramassage scolaire est assuré par une régie de transport de la Communauté d'Agglomération - Pavillons HLM (OPAC), 3 appartements dans l'ancienne école libre du Brignon - 1 institut de beauté.

• **DISTRACTIONS** Equipe de foot très dynamique - Vide grenier le 1^{er} dimanche de juin - Fête votive le 1^{er} dimanche qui suit le 15 août - Fête des villages en été (Bessarioux, Fleurac) - Téléthon - Concours de belote et lotos en hiver - Bibliothèque - Aire de jeux pour enfants au bourg.

• **Projet :** MAM.



Bar restaurant

A la bonne auberge

55 route de l'école 43370 le brignon

04 71 57 04 86 / 06 73 91 37 18 - mandinedu42@hotmail.fr

Multiservices « Chez la Bogien »

Institut de beauté

45 route de la Cascade
43370 Le Brignon

04 71 03 54 46
ell-beaute@orange.fr

Ell'beauté

BRIOUDE



• **Altitude : 434 m**
 • **Population : 7 200 hab.**

• **SITUATION GÉOGRAPHIQUE :**

• Sous-préfecture, sur la rive gauche de l'Allier.
 • A mi-chemin entre Clermont-Ferrand et le Puy-en-Velay.

• **RENSEIGNEMENTS :**

- Office de Tourisme Brioude Sud Auvergne :
 Place Grégoire de Tours - Tél. 04 71 74 97 49
www.tourisme-brioudesudauvergne.fr
- Hôtel de la Dentelle : Rue du 4 septembre
 Tél. 04 71 74 80 02 - www.hoteldeladentelle.com
- Maison de Mandrin : Tél. 04 71 74 94 59
- Almanach de Brioude : Tél. 04 71 50 16 23
www.brioude-almanach.com
- Espace Notre-Dame
- Tél : Pays d'Art et d'Histoire du Haut-Allier - Tél. 04 71 77 28 30
- Maison du Saumon et de la Rivière : place de la Résistance
 Tél. 04 71 74 91 43 - aquarium.mds@orange.fr
www.aquarium-maison-du-saumon.com
- Le Doyenné : Espace d'art moderne et contemporain
 Place Lafayette - Tél. 04 71 74 51 34 (mairie)
- Musée de la Résistance : Tél. 04 71 76 42 15
- **M. Jean-Luc VACHELARD** : Maire



Photos : © L. BARRUEL

• **Accès :**

- Aéroport d'Aulnat-Clermont Fd,
- Autoroutes A 71 Paris-Bourges-Clermont Fd-Brioude. A 72 Lyon-Saint-Etienne - Clermont Fd - Brioude
- N 9 future voie express A 75 « La Méridienne » : Espagne-Midi Pyrénées-Languedoc Roussillon-Auvergne.
- N 102 Ardèche-Velay - Brivadois.
- Ligne SNCF Paris-Brioude-Nîmes-Marseille.

• **La basilique St Julien (3 étoiles au Guide Vert Michelin) et les vitraux du Père Kim En Joong**

Au cœur de la ville dont l'essor remonte au VI^e siècle, lié aux importants pèlerinages qu'attirait le tombeau de St Julien, La Basilique St Julien, lieu de mémoire d'exception aime les visiteurs. Ici, nulle austérité, mais de multiples attraits : un éblouissement de couleurs et de lumière inédit (grès rose des carrières locales), une profusion de décors (chatoyantes peintures aux motifs décoratifs ; tapis minéral bicolore composé de galets de basalte et de quartz ; ensemble de sculptures sur les 300 chapiteaux romans ou encore de poignantes crucifixions et tendres vierges...).



Photo : MAIRIE

DB2V - EDITIONS PASTRE

Éditeur historique
 Cartes postales et objets touristiques
 Publicité
 Objets et textiles publicitaires
 Décoration de véhicules
 Panneaux publicitaires
 Communication
 Brochures - Plaquettes - Flyers
 Cartes de visites
 Etiquettes - Sacheries

**POUR VOS PROJETS
 PUBLICITAIRES, DE COMMUNICATION,
 D'IMPRESSION OU D'ÉDITION, CHOISISSEZ
 UNE ENTREPRISE LOCALE
 QUI GARANTIT**

Service, Ecoute, Personnalisation
 Réactivité et Rapidité
 Produits de qualité
 Devis et maquettes gratuits

Agence de votre communication

Recherche et Développement
 notre site internet

3 Rue Lavoisier - BRIOUDE
04 71 77 52 02
editionspastre@wanadoo.fr

Les vitraux contemporains

37 Baies de nouveaux vitraux de l'artiste Kim En Joong, moine dominicain, et de l'Atelier Loire de Chartres, dont la mise en place a été achevée en 2008, diffusent une lumière contemporaine adaptée au monument tout en créant un état d'esprit propice à la méditation. Visite guidée de la Basilique et du centre historique : s'adresser à l'OT.

Hôtel de la Dentelle

Quand le savoir-faire traditionnel local devient métier d'art : jamaïs plus vous ne verrez la dentelle comme avant... il vous suffit de pénétrer dans ce superbe Hôtel particulier du XV^e, entièrement rénové et accessible à tous. La nouvelle scénographie est au service de la modernité, de la création et de la couleur. Ouvert du lundi au vendredi, l'atelier (ouvert au public) propose des stages à l'heure, à la semaine, à l'année...

La Maison de Mandrin (XV^e siècle)

Maison historique bâtie au Moyen-âge par un chanoine du chapitre, visitée par le célèbre contrebandier en 1754 ouverte aux amateurs d'art contemporain toute l'année et aux amateurs d'histoire les vendredis après-midi auprès des membres de l'Almanach de Brioude, société savante de la région.

L'Espace Notre-Dame/Office de Tourisme

Centre d'Interprétation de l'Architecture et du Patrimoine (CIAP) et Office de Tourisme. Entrée libre. Au cœur de l'ancienne église Notre-Dame une exposition permanente du Pays d'Art et d'Histoire du Haut-Allier met en avant au travers d'un aménagement muséographique ludique et didactique les peintures murales richesses emblématiques de ce territoire.

Animations :

- 2/06 : Fête du vélo
- du 7/06 au 26/10 : Exposition Emmanuelle Dupont (Sculpture textiles)
- du 5/07 au 13/10 : Le Doyenné - Espace d'art moderne et contemporain : Hans Hartung « Une liberté salutaire »
- du 12 au 21/07 : Biennale de la photo « Les gens de la terre »
- du 24 au 29/09 : Biennale des métiers d'art de Brioude



Photo : © danvicent43

- du 30/08 au 1/06 : Fête de la Saint Julien
- du 13 au 24/07 : Festival Les Escalles Brivadoises : Cartes postales
- AQUARIUM / Maison du Saumon et de la Rivière : Ouvert : 7 Jours sur 7

Pique-niques concerts :

- Tous les mardis du 9 juillet au 27 août, de 19h à 21h
- Apportez votre pique-nique et profitez de l'ambiance musicale au bord de l'eau près du camping de la Bageasse à Brioude.
- 9/07 : The Duke Boxers ouvriront la saison avec un répertoire Blues, dans une ambiance chaleureuse et sympathique.
- 16/07 : Le groupe Jack Paris and The Diplomats, aux tances « Chicago Blues », alternera entre des morceaux des années 50-60 et des morceaux modernes.
- 23/07 : Tighrope Live rendra hommage à Stevie Ray Vaughan dans un registre blues/jazz.
- 30/07 : Blitzkrieg vous embarquera pour un voyage vers le Punk-rock des années 80.
- 6/08 : Une bouffée de bonne humeur avec Tricyclette et ses chansons françaises pleines d'humour et de tendresse.
- 13/08 : Ambiance latino-américaine avec le duo Los Maravilhas.
- 20/08 : Replongez dans le répertoire emblématique des années 90 avec les musiciens et les chanteurs d'Autoreverse.
- 27/08 : Les Funky Mondays clôtureront cette saison musicale au son du Funk et du Jazz.

BAR • RESTAURANT



Terrasse
50 personnes

le globe bar restaurant

15 rue du Commerce - 43100 BRIOUDE 06 98 58 89 14

*Menus de groupe
sur réservation*

Animations

*Concerts tous les jeudis et
samedis de juillet et août*

**Restaurant ouvert le midi
du mercredi au lundi**

leglobebrivadois@gmail.com

BAR - RESTAURANT DE LA LOIRE



Cuisine soignée et traditionnelle
Spécialités : Cuisses de grenouille
Coq au vin - Tête de veau

PIZZA NAF
pizzas à emporter


REPAS EN TERRASSE
En bordure de Loire (selon météo)

Menus - Carte
Menu enfants

8, route de Lyon - 43700 BRIVES-CHARENSAC - 04 71 09 16 07
Fermé dimanche soir, lundi toute la journée et le mardi soir.

L'orangerie

Déco

- Décoration
- Meubles
- Arts de la table
- Senteurs et 
- Cosmétiques
- Bijoux, foulards
- Cadeaux
- Souvenirs...

Nicole LALIGANT



10, Cote de Tirebœuf - 43700 Brives-Charensac
04 71 06 12 75



KTM
BIKE INDUSTRIES

VENTE • ENTRETIEN • RÉPARATION
LOCATION de Vélos à assistance électrique

13, Rue Genebret - 43700 Brives-Charensac

04 71 00 90 40

www.compressionbicycles-workshop.com



à proximité
de la Voie verte



point S

Pas de stress, il y a point S !

ENTRETIEN AUTOS - MOTOS

SARL CHAUSSENDE PNEUS
ZI de Corsac - 43700 Brives Charensac
Tél. 04 71 06 66 06

chaussendepoints@chaussendepneus.fr

www.points.fr

Ouvert du lundi 14h au samedi 12h

C.S.C.A. 43

Contrôle Technique
AUTOMOBILE



Ouvert du lundi 14h
au samedi 12h

2, côte de Tirebœuf
43700 BRIVES-CHARENSAC

04 71 09 25 86

www.autosecurite.com

HOPOPOP

flunch

FLUNCH LE PUY

CC AUCHAN ROUTE DE COUBON 43700 BRIVES CHARENSAC

Tel : 04 71 04 19 81

Pour votre santé, privilégiez une activité physique régulière. www.mangerbouger.fr
© 2018 Flunch. Tous droits réservés. Flunch est une marque déposée.

BRIVES-CHARENSAC



Population : 4 492 hab. les Brivois(es)

SITUATION GÉOGRAPHIQUE :

- A 70 km de Saint-Etienne, à 135 km de Lyon
- et de Clermont-Ferrand par les RN 88 et 102,
- Brives-Charensac n'est également qu'à 1h30
- de Paris grâce à l'aéroport Le Puy-en-Velay/
- Loudes (www.aeroportlepuyenvelay.com).

RENSEIGNEMENTS :

- Mairie : Tél. 04 71 02 12 55
- www.brives-charensac.fr
- M. Gilles DELABRE : Maire



« Puy de Lumières »
à Brives
Saison 6



Photos : MAIRIE



Piscine accessible
tout public
Juillet/Août

A la fois en zone urbaine et en zone rurale, la paisible ville de Brives-Charensac confère à ses habitants une vraie qualité de vie. C'est une ville de ponts authentique et pittoresque.

Une multitude d'activités à réaliser :

- **Au niveau culturel :** Brives-charensac possède un patrimoine historique intéressant avec notamment le Pont Vieux du XII^e siècle et le Pont de la Chartreuse du XIII^e siècle qui sont des vestiges de l'époque moyenâgeuse. De plus, de par sa proximité avec le Puy-en-Velay, au patrimoine historique et architectural remarquables, les activités de type culturel ne manquent pas. La cathédrale du Puy-en-Velay, est inscrite au patrimoine mondial de l'humanité par l'UNESCO.

- **De multiples randonnées :** La « **voie verte** », ancienne ligne de chemin de fer qui reliait Le Puy à Langogne, a été entièrement aménagée. De Brives à Costaras, sur 24 km. Elle est facilement accessible à pied ou en vélo, pour les familles • Le Puy en Velay est le départ le plus renommé du chemin St-Jacques de Compostelle • Possibilité de se rendre au Puy par les nouvelles **voies vertes**.

- **Un programme d'animations variées :**

- Spectacle « Puy de Lumières » saison 4 sur le patrimoine de Brives. A voir absolument les soirs à la tombée de la nuit.
- Mise en lumières des berges.

Des services de qualité à votre disposition :

- - La ville vous propose 1 hôtel, des gîtes et chambres d'hôtes, différents restaurants, bars urbains, commerces, services médicaux... La Maison Pour Tous accueille également le Centre de Loisirs. Dans ses locaux se trouve une ludothèque. La commune dispose aussi d'une des plus belles médiathèques de la Haute-Loire, tél. 04 71 04 00 40.
- - La grande zone commerciale de Corsac vous propose des commerces dans tous les domaines.



Piscine



Piscine chauffée
ouverte juillet/août
tout Public

CAMPING D'AUDINET*** Ouvert de mai à septembre

Emplacements Tentes, Mobil-homes, Bungalows
Restauration sur place A proximité : Location vélos, jeux gonflables

Plaine d'Audinet - 43700 BRIVES-CHARENSAC - Tél./Fax 04 71 09 10 18
Renseignements et réservation : www.camping-audinet.fr
D'octobre à avril, contacter la mairie au 04 71 02 12 55

CAYRES



- **Altitude : 1 100 m**
- Point culminant des environs : le massif du Devès à 1 423 m
- **Population : 850 hab.** les Cayrois(es)

SITUATION GÉOGRAPHIQUE :

• A 17 km au Sud-Ouest du Puy-en-Velay.

RENSEIGNEMENTS :

- Office de Tourisme Pradelles : Tél. 04 71 00 82 65
- ou à la **Mairie** ouverte tous les matins : Tél. 04 71 57 30 88 - Fax 04 71 57 33 25
- mairie.cayres@wanadoo.fr
- **M. Ludovic GIRE** : Maire



Photo : PASTRE

CURIOSITÉS Le Lac du Bouchet : ancien cratère de volcan de 43 ha, une nature préservée et accueillante à 2 km de CAYRES, entouré de forêts, à 1 205 m d'altitude, avec de belles plages qui donnent accès au plan d'eau. Plaisirs de canotage, de voile, randonnées pédestre, équestre, pêche à la ligne - Les vallées de la Loire et de l'Allier toutes proches - « La cathédrale du plateau du Devès » construite vers 1870, d'un style particulier qui domine le bourg et une grande partie du plateau du Velay volcanique.

DISTRACTIONS Juillet : Fête locale - Septembre : Foire-brocante d'automne - Bal d'Halloween - Circuits de randonnées pédestres balisés - Sur le territoire : 25 GR et PR - Plusieurs circuits VTT et cyclo - Pétañque cayroise : permet à ses licenciés et à d'autres de passer d'agréable. moments, plusieurs concours de pétañque sont programmés au cours de l'été - Comité des Fêtes - Jardin d'enfants aménagé sur les rives du Lac du Bouchet - Domaine des Volcans - Deux tables d'orientation au Mont Recours où l'on domine la forêt domaniale du lac du Bouchet. Très belle vue sur la chaîne des Monts du Meygal et celle des Monts du Mézenc - Randonnée, pêche, chasse, football, piscine... - Cinéma itinérant tous les 15 jours le jeudi à 20h30 à la salle des Volcans de Cayres.

• **Accueil** : Hôtel - Restaurants - Gîtes ruraux - Meublés classés - Domaine des Volcans : 14 gîtes, site internet :

• www.domaine-des-volcans.fr - Boulangerie, docteur, infirmière, garages, station-service, coiffeur, esthéticienne, agence postale, multi PC, taxi, trésorerie - Tissu artisanal important : tous les corps de métiers sont représentés.

• A proximité du Puy et des vastes forêts domaniales, Cayres est, avec son lac, ses hôtels, ses gîtes, un site touristique idéal et une cure d'air pur très appréciés des visiteurs.

• **Le lac du Bouchet** : à 2 km de Cayres. Lac naturel de cratère entouré d'une forêt domaniale : véritable oasis de fraîcheur. Belles plages qui donnent accès au plan d'eau et favorisent la baignade. Magnifique sentier récemment aménagé permettant de faire le tour du lac en toute tranquillité. Randonnées pédestres, équestres, pêche à la ligne, jeux de boules.

• **Altitude** : 1.205 m.
 • **Superficie** : 43 ha.
 • **Circonférence** : 3 km. Parking gratuits. Jardins d'enfants avec aires de pique-nique.



Lac du Bouchet

TÉLÉCHARGEZ GRATUITEMENT NOS GUIDES



www.guidespratiques.fr

CEAUX-D'ALLEGRE

• **Population :** 487 hab.

• **SITUATION GÉOGRAPHIQUE :**

• A 25 km au nord du Puy, à 4 km d'Allègre
• et à 7 km de St-Paulien.

• **RENSEIGNEMENTS :**

• Mairie ouverte mercredi et jeudi 9h/17h :
• Tél./Fax 04 71 00 72 67 - mairie.ceaux.dallegre@wanadoo.fr
• **Mme Maguy MASSE :** Maire



Photo : PASTRE

• **CURIOSITÉS** Château de Courbière, château de la Borie privé (construit au XV^e siècle) classés - Eglise romane rénovée - Autel classé - Découverte de fresques datant de 1650 - Cratère du Mont Bar (un strombolien des plus récents) possède une tourbière classée : visite par un sentier aménagé fleché avec plantes millénaires, ainsi qu'une HETERAIS du moyen-âge.

• **Accueil :** Gte d'étape de 15 places pour hébergement des randonneurs (Mme Christine Menut, 04 71 00 79 08 ou 06 43 36 67 54) sur GR, PR et circuits pédestres de 3 ou 4 heures de marche - Gîte « A la Recherche du Temps Perdu » (accueil de groupes - Classes vertes), gîtes ruraux et locations meublées, 1 bar poste essence, Camping du Plan d'eau avec petite restauration (Christophe Bonnaud 04 71 00 79 66 ou 06 23 66 81 23) - Camping du plan d'eau - Production fromages de chèvre, fromages fermiers - Vente directe d'agneaux, de porcs - Apiculteur vente de miel.

• La saison 2024 au camping débutera le jeudi 18 mai par l'ouverture du snack à midi : apéro suivi d'un repas (sur réservation au 04 71 00 79 66 ou sur le site). On compte sur votre présence.

• Cette année, vous pourrez profiter de nombreuses animations avec le retour des soirées avec restauration du vendredi, des jeux originaux sur le site et autres surprises au fil de la saison. Le snack sera ouvert les soirs et le week-end en général. Des vides greniers seront organisés certains dimanches. Vous avez des propositions ? N'hésitez pas à nous en parler ! Pour nous suivre, connaître l'agenda des événements ou réserver :

• Site Internet <https://campingduplandeau43.editorx.io/nature> ou Facebook : <https://www.facebook.com/djez43>

• **DISTRACTIONS** Plan d'eau sur la Borne, promenade en forêt, cueillette de plantes médicinales, de baies sauvages (fraises, framboises, myrtilles, mûres) et de champignons. Tennis. Pêche en rivière sur Borne orientale et occidentale (truites, farios). Fête patronale le dernier week-end de juin avec feu d'artifice pyrotechnique le dimanche sur le plan d'eau avec nombreuses animations - Passage du GR40 : Tour du Velay - Passage de la « Caracolade » : randonnée équestre.



Snack-bar, campi-concerts le vendredi, diverses animations

D'JEZ vous accueille au

CAMPING DU PLAN D'EAU

Venez faire connaissance avec les lieux

Appelez au 04 71 00 79 66 ou 06 23 66 81 23

campingduplandeau43@gmail.com @djez43

<https://campingduplandeau43.editorx.io/nature>

GAEC les CLOCHETTES

Fromages de chèvre
Frais - Blanc - demi sec

Tommes

Lentilles vertes

Huile de Colza

Farine

Vente à la ferme Sauf le dimanche

Le Verdier - 43270 Ceaux d'Allègre 04 71 00 20 85 - gaec-les-clochettes@orange.fr



- Altitude : 620 m
- Population : 2 733 hab.
- les Chadracois(es)

- RENSEIGNEMENTS :
- Mairie : 8, cours de la Liberté - CHADRAC
- Tél. 04 71 02 21 21 - www.chadrac.com
- Mme Corinne BRINGER : Maire

Aux portes du Puy en Velay, entre Loire et Borne, la Commune de Chadrac fait partie de la Communauté d'Agglomération du Puy en Velay.



Chadrac dispose d'un large choix d'activités sportives et culturelles pour que chacun y trouve son intérêt.

De nombreuses manifestations sont proposées tout le long de l'année.

Un Pôle Enfance Jeunesse flambant neuf permet d'accueillir les enfants de 4 mois à 12 ans.

Chadrac propose de nombreux services à la population :

- Médiathèque
- Portage des repas à domicile
- Commerces de proximité
- Maison Pour Tous
- Gymnase
- Complexe sportif
- Aire de jeux pour les enfants.



Chadrac est jumelée en partenariat avec Espaly Saint Marcel avec la commune allemande de Taucha.

Marché hebdomadaire le dimanche matin



Roady
CENTRE AUTO

17, avenue des Champs-Élysées
43770 Chadrac
04 81 68 98 88

Boutique
auto
Pièces
techniques
Atelier toutes
marques

Ouvert de lundi au vendredi 8h30/12h et 14h/18h30 ; samedi 8h30/12h et 14h/17h30

CHAISE-DIEU (LA)



- **Altitude :** 1 082 m
- **Population :** 639 hab.
- les Casadéens(nes)

SITUATION GÉOGRAPHIQUE :

- Se situe au carrefour du CD 906 (ex RN 106) à grande circulation
- Vichy-Nîmes, CD 499 (Gaspard des Montagnes), CD 588, D4, à 465 km de Paris, 120 km de Vichy, 90 km de Clermont-Ferrand, 33 km de Brioude, 40 km du Puy, 85 km de Saint-Etienne, 140 km de Lyon, 235 km de Nîmes.

RENSEIGNEMENTS :

- Bureau d'Information Touristique : juillet/août : tous les jours de 10h à 19h.
- Des vacances de Pâques à juin et de septembre aux vacances de Toussaint : du mardi au dimanche de 10h30 à 12h et de 13h30 à 18h30 (jours fériés inclus). De mi-novembre au 31 mars : du mardi au samedi de 10h30 à 12h et de 14h à 17h.
- Tél. 04 71 00 01 16 - www.lepuuyenvelay-tourisme.fr - lachaisedieu-tourisme@lepuuyenvelay.fr

- **M. André BRIVADIS :** Maire



Photo : Laurence BARRUEL

La Chaise-Dieu doit son existence à Saint-Robert de Turlande, fondateur en 1043 de la célèbre Abbaye bénédictine dont le passé prestigieux s'étend sur toute la France et une grande partie de l'Europe occidentale.

CURIOSITÉS L'abbaye : la célèbre fresque de la « Danse macabre » (XV^e) et les 144 stalles sculptées, le magnifique buffet d'orgues soutenu par 4 cariatides colossales du XVII^e siècle - La porte du Fort, et la maison du Rempart, dite la Cloze, témoin des anciennes fortifications de l'abbaye et de la ville.

Nouveauté : Découvrez un patrimoine exceptionnel à travers un parcours de visite payant qui plongera les visiteurs en immersion dans l'histoire de l'Abbaye : **cloître, 14 tapisseries restaurées (trésor national) et salle de l'écho à l'acoustique étonnante...** www.chaise-dieu.fr

Accueil : Hôtels, chambres d'hôtes (dont du 3 épis), village de gîtes (42 bungalows), une centaine d'emplacements au camping et une dizaine de mini-chalets. Borne pour



Photo : Luc OLIVIER

- camping-car place de la Gare. Maison de santé : 4 docteurs, infirmières, kinésithérapeute. Dentiste. Pharmacie. Culte catholique. Nombreux appartements, maisons meublées et gîtes de France. Auditorium 200 places pour congrès et séminaires. Restaurants. Nombreux commerces. 1 distributeur de billets - Institut médico-pédagogique accueillant 60 enfants de 6 à 15 ans ayant des difficultés scolaires. C.E.G. mixte. Ecoles primaire et maternelle. Centre de loisirs (4 à 12 ans).



CROC ET BROC

RESTAURANT
BRONCANTE
SALON DE THÉ

- Rue Saint-Martin
43160 LA CHAISE-DIEU
- 118 route National
63220 ARLANC
svietvodao@gmail.com

04 71 00 11 74 - 06 86 71 83 32



Le Petit Bougnat
Épicerie - Fruits et légumes
Fromages d'Auvergne-Produits BIO
Produits Régionaux
Miel - Confitures - Sirops
Livraison - Expédition

Christel et Thierry
6, place de la Fontaine - 43160 La Chaise-Dieu
Tél. 04 71 00 08 15
petitbougnot43@sfr.fr



Au Four à Bois
Restaurant - Bar
Pizzeria

*Pizza au feu de bois
Burger à emporter*

Avenue de la Gare
43160 La Chaise-Dieu
04 71 00 06 49
aufourabois@hotmail.com



Place de l'Abbaye
43160 La Chaise-Dieu
04 71 00 02 88



POTERIE DE LA FAYE
Noël et Marie-Dominique MAGAUD
Poterie utilitaire et décorative

STAGES

EXPO OUVERTE TOUTE L'ANNÉE
À SAINT-ANDRÉ DE CHALENCON
43130



Boutique ouverte en période estivale
Rue de l'Aumône - 43160 LA CHAISE-DIEU
06 83 12 11 30 - 06 33 58 55 50
www.poteriedelafaye.com



VENTE DIRECTE

*Magasin producteurs
Produits locaux Haute-Loire
Rassemblement 15 producteurs*

17 rue St-Martin - 43160 La Chaise-Dieu
06 27 32 21 73
f gaec du serpent d'or



FORM'ACTUEL
GUIDES PRATIQUES

**RETROUVEZ NOUS DÈS MAINTENANT SUR
INSTAGRAM ET FACEBOOK !**





randonnée GR330 (Monts du Livradois-Forez). Sentiers de petite randonnée (Edition d'un nouveau topoguide « Le pays de la Chaise-Dieu à pied » en vente à l'O.T.), circuits balisés de V.T.T., randonnées cyclistes, baignades, pédalos (plan d'eau), pêche en étang ou rivière et cueillettes diverses (myrtilles, framboises, champignons, plantes pour herbiers et minéraux très variés) - « Le Serpent d'or », sentier d'interprétation : découverte de la naissance de la Senouire et de la forêt casadienne - Journées de l'orgue deuxième semaine d'août - Biennale des métiers d'Art 3^e week-end d'août.

ACTIVITÉS-LOISIRS

Festival International de Musique fondé en 1966 par Georges Cziffra (fin août) - Galeries d'Art - Expositions, stages, visites guidées et festivité : renseignements B.I.T. 04 71 00 01 16 - Marché le jeudi matin - Cinéma - Conférences historiques, récitals et concerts, tennis, troupe de théâtre. Fêtes foraines, soirées folkloriques, équitation, promenades pédestres. Sentiers de Grande Randonnée



CYBORG INFORMATIQUE

Ordinateur / Smartphone / Tablette
Imprimante / Papeterie

Services / Réparation / Vente

12, rue des Fossés - 43160 La Chaise-Dieu
09 77 69 07 85 - 07 66 85 40 25
www.cyborg-informatique.com

CALYPSO

TRUCES EN PIERRES
MÉTALLS FUSIÉS
JEWELRY EN ORFÈVRES
JEWELRY EN ARGENT
JEWELRY EN CUIVRE
JEWELRY EN ALUMINIUM

QUINCAILLERIE

TEL: 09.71.49.13.80

10, RUE DES FOSSES 43160 LA CHAISE-DIEU

AU MOINE GOURMAND

LA CHAISE-DIEU
PÂTISSIER
ENFONDATEUR
SAUCIER
CONFISER

3 avenue de la Chaise-Dieu - 43160 La Chaise-Dieu
04 71 00 01 17

« Monastère et Terminus »

Pascale SCIORTINO

Place de la gare
43160
La Chaise Dieu

Hôtel
Resto / Bar
04 71 00 00 73

PIZZA
sur place ou à emporter
07 68 74 83 51



Chez Simone

Maison Ganivet depuis 1930

Restaurant - Café - Pâtisserie artisanale

43800 Chamalières/Loire - 04 71 03 42 07



BOULANGERIE GRANDJEAN

Chamalières - 04 71 03 43 52

Vorey - 04 71 03 30 68

Fermé le mardi

TYROLIENNE PARC - TYRO'SUR LOIRE



TYRO'SUR LOIRE - Les Ribes - A côté du Cosy Camp - 43800 Chamalières-sur-Loire

Réservation : 06 98 82 80 16 ou sur <https://aventureshauteloire.com>



- **Altitude : 515 m**
- **Point culminant :** Le Mont Gerbizon
- **Population : 515 hab.**
(Les Chamaliérois)
- **Superficie : 1 350 ha**

RENSEIGNEMENTS :

- Mairie : Tél. 04 71 03 42 06
mairie@chamalières-sur-loire.fr
- Vous trouverez sur le site internet de la commune www.chamalières-sur-loire.fr la vidéo « Chamalières sur Loire vu du ciel » et les visites à 360° de l'église et de la commune.
- **M. Eric VALOUR :** Maire



Suivez l'actualité de la commune en temps réel grâce à l'application iLlivoP

Photo : Laurence TISSIER



CHAMALIERES-SUR-LOIRE, étape sur l'itinéraire du pèlerinage de Saint Jacques de Compostelle entre Cluny et le Puy-en-Velay via le GR3



CURIOSITÉS L'Église prieurale romane St Gilles de Chamalières (ouverte de 9h à 18h tous les jours) et son jardin médiéval. À VOIR : la salle capitulaire du cloître (XII^e siècle), la porte polychrome primitive, un magnifique bénitier roman (XII^e siècle), les fragments du tombeau de l'évêque Saint-Etienne de Chalencou (XIII^e siècle), la fresque de la Vierge avec l'Enfant Jésus et la fresque d'un Jésus docteur (XIII^e siècle), un moignon de dos s'agrippant au fût (transept), trente échéas (vases acoustiques) dans la voûte du chœur, une abside plus large que la nef et les bas-côtés réunis avec ses 4 chapelles rayonnantes - Son jardin médiéval accompagné d'un musée en plein air retraçant l'histoire du prieuré qui se déploie selon la configuration d'origine du XII^e siècle révélée par une étude archéologique effectuée en 2018. Il est constitué de 70 genres de plantes différents (plantes médicinales, plantes fruitières, fleurs) toutes identifiées sur des supports en lauze (nom commun et nom latin). D'autre part, le jardin raconte l'histoire du prieuré à l'époque médiévale : six sculptures en pierre et verre sécurit pour les textes (version anglaise sur QR codes) et une table d'interprétation pour la présentation des matériaux ayant servi à la construction de l'église - La Croix solaire (voir photo ci-dessus) - La route forestière du massif de Gerbizon débouchant sur Retournac ou sur les vieux villages du Fau et de Mezères en des circuits pleins d'attraits - Sentier de découverte ONF du Suc de Bartou, site « Volcans en liberté » - Sentier pédestre du « Coteau d'Artias en bord de Loire » - Porte d'Allemance - Route Vincent Auriole. Point de vue au Pouy sur la vallée - Promenades au bord de la Loire - Sentier du bord de la Loire de Chamalières à St-Vincent (rive gauche) via Leyret et Flaceleyre. 2 sentiers de randonnées : le PR 667 de la Loire au Suc de Bartou et le PR 668 des bords de Loire au Pouy. Nombreux alentours pittoresques (Artias, Roche en Régnier, etc.).

DISTRACTIONS

- Excursions pédestres en bord de Loire et en montagne (magnifiques vues sur la vallée et les sommets) ou plateaux environnants.
- Paradis pour les pêcheurs (fritures, truites, perches, carpes, brochets, sandres, etc.).
- Aux Ribes : base nautique (canoë-kayak) et grande tyrolienne au-dessus de la Loire (accueil en juillet/août).
- Bibliothèque.

Accueil : Restaurant - 1 camping**** avec lodges safari, cabanes perchées, roulotte - 3 gîtes ruraux - 1 boulangerie-pâtisserie (Point Poste, épicerie) - 1 bar tabac presse - Artisans - Salle polyvalente.

Manifestations : Marchés d'été tous les mardis de 18h à 20h du 9 juillet au 20 août inclus sur la place de l'église.

Pour consulter l'ensemble des manifestations, veuillez vous reporter à la page d'accueil du site de la commune www.chamalières-sur-loire.fr onglet Manifestations.



Visitez le Prieuré Saint Gilles de Chamalières du XV^e siècle

grâce à l'application LEGENDOR

Visite guidée numérique, virtuelle et interactive

LEGENDOR est une application touristique, téléchargeable sur votre smartphone, proposant une visite guidée numérique, virtuelle et interactive du prieuré Saint-Gilles de Chamalières.

Ce voyage dans le temps se décline en 9 modules, dont 3 vous proposent une immersion en 3D dans le prieuré de 1481. Pour accéder à ces vues immersives impressionnantes, vous pouvez utiliser soit l'écran de votre smartphone, soit des lunettes dédiées.





La table du golf



Lieu dit Riondet
43400 Le Chambon sur Lignon
Tél. 04 71 59 23 17
Ouvert à tous - Service 7/7 le midi



Le plus grand parcours aventure de Haute-Loire
150 ateliers

Nouveau SNACK
LE CASS'NOISETTES

Nouveauté
Archery-Tag

06 76 05 54 68

Les Barandons - Carrefour RD 185 et RD 157
www.accrobranche-hauteloire.fr






 **la mandarine**
espace gourmand

Restaurant - Crêperie
Menu du jour
cuisine de saison
et locale

2. route de Tence
Le Carrefour
43400 LE CHAMBON/
LIGNON
Tél. 04 71 59 79 40

<https://m.facebook.com/lamandarinechambon/>



voir p. 151

La Recyclerie :
300 tonnes
Collectées et triées
Par an

Un Atelier Chantier
d'insertion :
25 emplois
Sur le territoire

MERCI
Pour votre soutien,
Pour vos dons,
Pour vos achats.
Avec le concours de :

RECYCLERIE : collecte, tri, réemploi, recyclage
VOUS NE VOLEZ PLUS, DONNEZ-LE À L'ARMÉE DU SALUT

JE PEUX APPORTER
MES AFFAIRES

JE SOUHAITE UNE
COLLECTE À DOMICILE

2A les Lettreuses 43 400 Le
Chambon sur Lignon

De mardi au vendredi
de 10h30 à 18h30
Le samedi de 10h à 17h30
(samedi 10h-17h pour le permis
JOURNALE)

Débarassages
appartements, maisons sur
rendez-vous.
Mail : chambon@armeedusalut.fr
Tél : 04 71 65 84 78

LE MAGASIN
2A les Lettreuses
43400 Le Chambon sur Lignon

ESPACE
DE VENTE

LA BOUTIQUE
9 rue Neuve
43400 Le Chambon sur Lignon




Cuisine d'ici et d'ailleurs

ici & là-bas
RESTAURANT

Spécialités
terre et mer

31 route du Mazet
43400 Le Chambon-sur-Lignon
Infos & réservations 06 48 98 23 30

[icietlabas43](https://www.instagram.com/icietlabas43) [ici et là-bas](https://www.facebook.com/ici-et-la-bas)



CHAMBON-SUR-LIGNON (LE)



Altitude : 1 000 m
Population : 2 527 hab.

SITUATION GÉOGRAPHIQUE :

Au cœur du Plateau Vivarais-Lignon, à 1h de St-Etienne, 1h30 de Lyon et Valence, 2h15 de Clermont-Ferrand. Par TGV, 2h45 de Paris avec correspondance bus en gare de St-Etienne.

RENSEIGNEMENTS :

- Mairie : Espace des Droits de l'Homme - Tél. 04 71 65 71 90 Fax 04 71 65 71 99 - chambon@ville-lechambonsurlignon.fr
- www.ville-lechambonsurlignon.fr
- Office de Tourisme : 2, d route de Tence - Tél. 04 71 59 71 56 www.ot-hautlignon.com - lechambonsurlignon@ot-hautlignon.com
- Lieu de Mémoire : Tél. 04 71 56 56 65 ldm.chambon@memorialdelashoah.org
- M. Jean-Michel EYRAUD : Maire



Train à vapeur Velay Express - Photo : S. Picot

Suivez l'actualité de la commune en temps réel grâce à l'application



Photo : MAIRIE



Situé aux confins de l'Ardèche et de la Haute-Loire, sur la ligne de partage des eaux Atlantique-Méditerranée et chef-lieu du canton du Mézenc, le Chambon-sur-Lignon est un village cosmopolite et vivant.

Haut lieu de la Montagne protestante, il bénéficie d'une très forte notoriété internationale en raison de son passé d'accueil et de refuge pendant la Seconde Guerre mondiale. Il est le seul village en France à avoir reçu, au nom de tout le Plateau Vivarais-Lignon, le titre de « Juste parmi les nations ». En juillet 2004, le président de la République, accompagné de Simone Veil, est venu exprimer l'hommage et la reconnaissance de la nation aux habitants du Chambon et du Plateau. Le Lieu de Mémoire ouvert en 2013, le Parcours de la Mémoire ainsi que de nombreux livres et films français et étrangers contribuent à faire connaître ce passé d'accueil et de résistance.

Fort d'une tradition touristique de plus d'un siècle, le Chambon-sur-Lignon est une station de tourisme vert très active qui quintuple sa population en été. Labellisé « Famille Plus » et station verte, Le village est très réputé pour son cadre de vie et ses initiatives en terme de culture, de loisirs et de sports, reconnues et saluées en France comme à l'étranger. Équipée de structures et de services bien adaptés, la commune offre une palette très diversifiée d'activités attirant amateurs d'histoire et d'événements culturels, sportifs de haut niveau,

cavaliers, pêcheurs, randonneurs, enfin tous ceux qui veulent profiter de la beauté des paysages environnants et de l'air pur à 1000 m d'altitude.

ACTIVITÉS-LOISIRS

Lieu de Mémoire, cinéma d'art et d'essai, médiathèque, librairies, espace d'art contemporain, golf 18 trous, tennis, sports équestres, sports mécaniques et accrobranches, randonnées (chemins communaux à mi-bois), pêche, piscine du Fraisse (découverte et chauffée) ouverte du 1/07 au 31/08, plage sur le Lignon, café concert, train touristique, skate park, city stade, salle de sports...



La plage - Photo : S. Picot

Intermarché

LES MOUSQUETAIRES TOUS UNIS CONTRE LA VIE CHÈRE

Le Chambon sur Lignon

04 71 59 28 82

Photos d'identité minute

Distributeur de billets

Distributeur de boissons

Toilettes

Développement numérique

Station service 24h/24

Lavage auto

Aspirateur

Borne recharge voiture électrique

GAZ 24h/24

Ticket Restaurant

Location de véhicules
7 m³, 12 m³, 20 m³

SIXIÈME
SENS

Pâtisserie Chocolaterie Glaceries

3 rue des 4 saisons - Place du marché
43400 Le Chambon sur Lignon
09 82 66 16 56Des pâtisseries artisanales faites maison,
élaborées à partir de produits locaux de haute qualité.
Profitez du salon de thé et de la terrasse.
Savourez tout l'été nos glaces italiennes
faites maison, smoothies, granités...M FARAZA
MenuiserieBOIS - PVC - MIXTE BOIS/ALU
NEUF ET RENOVATION

Serrures - Dépannage serrure clés plates

Vitrerie - Tout travaux de Menuiserie

2 imp. Les Balcons des Tavas 43400 Le Chambon/Lignon

06.25.97.80.58 contact@farazamenuiserie.comwww.farazamenuiserie.com

SARL au capital de 20400€ - Siret 907 984 249 00017

Géraldine et
son équipeDepuis plus
de 25 ANS
à votre service

Librairie L'EAU VIVE

www.librairieleauvive43.comLittérature chrétienne,
protestante, historique et
régionale.

Carterie, cadeaux, DVD.

Espace enfant

librairieleauvive@wanadoo.fr

04.71.65.85.50



RESTAURANT

*Le Midi**C'est Bistronomie**Le Soir**Partage dinatoire**(Etat d'Esprit DyJonomique)*5, square Carrefour
43400 Le Chambon sur Lignon

04 63 75 00 09

cairnbydyjo@gmail.comwww.cairnbydyjo.fr

7 rue des 4 Saisons
43400 Chambon
sur Lignon
04 71 59 75 55

Restaurant
Bar
L'Epicurien

TERRASSE

www.facebook.com/Restaurant-L'Epicurien-395584337302865/

Produits du terroir
Viandes et volailles de pays
sélectionnées à la ferme
Charcuterie saison
traiteur fait maison
Pour votre mariage
et toutes cérémonies

**LA PIÈCE DU
BOUCHER**

Chez
Antony et Pascal

Colis de viande

23, route de Tence
43400 Le Chambon-
sur-Lignon

04 71 59 74 62

www.lapieceteduboucher-domingues.fr

Vente en ligne

Fermé lundi toute la journée et dimanche après-midi



Lieu de Mémoire au Chambon-sur-Lignon

Il est dédié à la mémoire et à l'histoire des « Justes » qui ont sauvé de nombreux juifs pendant la Seconde Guerre mondiale.

Le Chambon-sur-Lignon et les villages alentour entre Haute-Loire et Ardèche, marqués par une forte tradition protestante et une longue habitude d'accueil social et touristique, ont accueilli et aidé de nombreux réfugiés, la plupart juifs pourchassés dans une Europe sous le joug nazi. Au Chambon, des maisons d'accueil permirent de sauver de très nombreux enfants.

Le Lieu de Mémoire présente cette histoire. Le parcours historique s'organise autour des différentes formes de résistances : civile, spirituelle et armée. Dans la salle mémorielle, des écrans tactiles permettent de visionner des témoignages de sauveurs, réfugiés et résistants.

Le Jardin de Mémoire créé par le paysagiste Louis Benech avec une œuvre du sculpteur Paul-Armand Gette a été offert par un mécène en hommage aux habitants qui ont accueilli sa mère pendant la guerre.

Lieu de Mémoire

Route du Mazet - 43400 LE CHAMBON/LIGNON

Tél. 04 71 56 56 65 - ldm.chambon@memorialdelashoah.org

www.memoireduchambon.com



Manifestations :

« Lectures sous l'arbre », « Les 24 heures du livre », « Après la neige » festival de théâtre et AMA-Théâtre, rencontres littéraires, festivals de musique, de théâtre et de cinéma, concerts, conférences, expositions, brocantes, marchés de l'artisanat, fête des plantes, Pro Am (grand prix Auvergne) de golf, tournoi de tennis international cadet, tournoi de tennis open d'été, animations de Noël.

Accueil :

Office de tourisme, 3 hôtels classés 3 étoiles, restaurants, bar à vins, résidences de tourisme classées 2 et 3 étoiles, chambres d'hôtes, gîtes de séjour et de groupes, meublés de tourisme, camping.



CAMPING
Le Lignon
Bienvenue!

Emplacement nu, tente, mobil-home
Snack-Bar

370, route du Stade
43400 Le Chambon sur Lignon
04 71 65 08 82
campinglelignon@gmail.com
www.camping-le-lignon.com

Location de salle

Camping Le Lignon campinglelignon

**LA MAISON
DU CHAMBON**
CAFÉ-RESTAURANT
Hôtel

2 route de St Agrève
43400 Le Chambon sur Lignon
06 59 48 68 95
06 85 11 32 31
04 71 59 70 05
lamaisonduchambon@gmail.com

**VÊTEMENTS
HARDY**

Saint-James
Meyer - Armor Lux
Mat de Misaine
T.B.S. - Aigle - Yersé
Harris Wilson - Islow
Fynch Hatton - Terre Rouge
Freeman - T. Porter

FEMME
HOMME

17, rue de St-Agrève
LE CHAMBON-SUR-LIGNON
Tél. 04 71 59 70 14





Le Prat Barrat
 43440 Champagnac le Vieux
 Tél./Fax 04 71 76 34 00
www.champagnac.com
camping@champagnac.com



En bordure du plan d'eau
Le Saint Pierre

Hôtel - Restaurant
Cuisine familiale

Banquets - Accueil de 3^e Age
Pension et 1/2 pension

43440 Champagnac-le-Vieux - Tél. 04 71 76 31 96 - Fax 04 71 76 34 22



CHAMPAGNAC-LE-VIEUX



- **Altitude : 900 m** - Point culminant : LA CHAUD
- **Population : 250 hab.** l'hiver - 1 000 hab. l'été

SITUATION GÉOGRAPHIQUE :

- A 70 km du Puy - 16 km de Brioude
- Etape entre Brioude - La Chaise-Dieu - Le Puy.

RENSEIGNEMENTS :

- Mairie ouverte vendredi 9h/12h : Tél. 04 71 76 80 91
- mairie@champagnaclevieux.fr
- www.champagnaclevieux.fr
- Mme **Évelyne MICHE** : Maire

Photos : MAIRIE



Étymologie : CAMPANIUS.

Appercu historique :

Au XIII^e siècle, les moines bénédictins de la Chaise-Dieu érigent le château « Le Fort » - Création de foires et marchés par lettres royaux datant de 1529 (Par François 1^{er}) et conservés aux Archives Nationales.

CURIOSITÉS

Eglise romane avec chœur ogival - Reliquaire St Pierre en bois - Plan d'eau en cours de validation du label international « Pavillon Bleu ».

Accueil :

Hôtels-restaurants - Camping*** - Gîtes et chambres d'hôtes - Résidences secondaires - Locations meublées - 1 pavillon d'accueil - Centre d'hébergement pour groupes - Café associatif « L'Entracte » place du marché - Boulangerie-Epicerie-Point Poste - Services d'incendie et de secours - Caserne de sapeurs-pompiers bénévoles.

DISTRACCIONS

- Promenades équestres et pédestres (cueillette fruits sauvages et champignons)
- Pêche
- Animation l'été
- Plage aménagée
- Baignade surveillée
- Aire de jeux
- Marchés de pays en juillet/août tous les mercredis à partir de 18h (dont 2 avec animations musicales)
- Fête de la St Pierre le 1^{er} dimanche de juillet
- Un comité des fêtes très actif
- Espace VTT-FFC
- Observatoire
- Parc aventure-acrobranche
- 2 parcours d'orientation.

Services :

Agence postale - Boulangerie - Artisans - Ecole - Borne camping-car - Station-service avec borne de recharge pour voitures électriques - Point multiservices.



Boulangerie-Epicerie

Snacking-Presses Locale-Fdj

PIZZAS
à emporter



Multi Des Lys

Portavet Champagnac le Vieux

Tel : 04 71 77 36 48

CHAMPCLAUSE - BOUSSOULET



- Altitude : moy. 1 200 m
- Population : 208 hab.
- permanents et le triple en saison estivale

RENSEIGNEMENTS :

- Mairie : Pôle communal de Boussoulet
- Tél. 04 71 08 73 40
- mairie.champclause@orange.fr
- www.champclause.fr
- ou à l'Office de Tourisme Mézenc Loire Meygal
- 43260 St-Julien Chapteuil
- Tél. 04 71 08 77 70
- contact@mezenclairemeygal.com
- www.mezencloiremeygal.com
- M. Emmanuel PALHIER : Maire



Photos : M. ROYER



CURIOSITÉS 2 églises restaurées de façon originale, toitures en lauzes (pierres plates), le lac Bleu - Pisciculture pêche familiale et vente de truites - Assemblée de Montvert entièrement restaurée (possibilité de visite).

Accueil : 1 hôtel restaurant réputé à l'échelon régional, 1 restaurant l'Auberge du Mont Tortue où le chef vous fera découvrir et déguster ses spécialités du terroir, bars, entrée-prise TP, charpente, toiture, maçonnerie, carrelage, 1 tabac, commerces produits régionaux - 125 résidences secondaires - Gîtes ruraux privés et communaux - 1 gîte communal 12 couchages - Meublés de tourisme - Pôle communal à Boussoulet avec salles (possibilité de location).

DISTRACCIONS Forêt domaniale de sapins avec ski de fond dans les forêts de Meygal, circuit raquettes, cueillette de myrtilles, champignons, pêche à la truite. Sentiers GR 40 - Chemins pédestres balisés Labellisés Respirando - Parc du lac Bleu. Site d'escalade au « Suc de la Tortue » (6 voies) - Dans les 15 km à la ronde - Piscines, tennis, centres équestres, golf, kart, lacs avec planches à voile, base VTT balisée FFC (fiches des circuits disponibles à l'O.T.) - Evénements au cours de l'année : 15 août fête au village de Boussoulet organisée par le Comité des Fêtes avec vide grenier toute la journée, concours de pétanque, soupe aux choux en soirée.



Auberge du Meygal

HOTEL - RESTAURANT
BAR - TABAC - CAMPING* (en cours de reclassement)
Nouveau cadre campagnard

Groupes
3+ âge

Spécialités : GRENOUILLES Location : gîtes, chalets, bungalows

RD 15 (Le Puy-Valence) - 43260 BOUSSOULET - Tél. 04 71 08 71 03
 muriellechapuis@yahoo.fr - aubergedumeygal@orange.fr

Auberge du Mont Tortue

Restauration traditionnelle - Accueil de groupes
 Location de chalets - Chambres d'hôtes

04 71 05 26 14 - masseboeuffrancis@hotmail.fr

https://www.facebook.com/aubergemonttortue/?locale=fr_FR

CHANTEUGES

- Altitude : 493 m min et 894 max
- Population : 448 hab.

SITUATION GÉOGRAPHIQUE :

- Située au cœur des gorges de l'Allier, Chanteuges assure la transition entre le bassin de Langeac appelé aussi petite Limagne et les contreforts de la Margeride.

RENSEIGNEMENTS :

- Mairie ouverte mardi et jeudi 8h30/12h30 et 13h30 à 17h30 ; samedi 8h30/12h ; Tél. 04 71 74 02 87 - mairie.chanteuges@orange.fr - www.chanteuges.fr
- Mme Sandrine ROUX : Maire



Photos : MAIRIE



Accueil : 7 gîtes ruraux - 1 auberge de pays - 1 bar - 1 boulangerie - 1 grande salle des fêtes - 1 salle associative - 1 aire naturelle de camping : La gravière.

CURIOSITÉS Le prieuré : Abbaye Saint Marcellin ou Saint Saturnin, cloître, chapelle Sainte Anne - Le prieuré de Chanteuges (classé aux monuments historiques) possède une très belle église datant du milieu du XII^e siècle dédiée à saint Marcellin (ou saint Saturnin) avec un beau cloître et la chapelle Sainte-Anne, dite chapelle de l'Abbé. L'église est perchée sur un éperon basaltique - Le conservatoire du saumon sauvage 04 71 74 05 45. Aujourd'hui, Chanteuges abrite la plus grande



salmoniculture de repeuplement d'Europe : le Conservatoire national du saumon sauvage 21 qui pourvoit au maintien du saumon sur le bassin Loire-Allier et à la fourniture d'alevins en Europe à des fins de repeuplement ou d'élevage en ferme - Les calades et les remparts - La gravière au bord de l'Allier et son paysage sauvage.

DISTRACIONS Foire aux fleurs et aux plantes : 2^e dimanche de mai-Fête du FOUAÏ : week-end de Pentecôte (Bal, vide grenier, pétanque...)-Marches des feuilles mortes (dernier dimanche d'octobre)-Randonnées balisées, canoë, VTT...-Pêche dans les étangs de la gravière, dans l'Allier et la Desges - Festival de guitare fin juillet sur le site de l'abbaye.

Chez Christiane

Bar Tabac Journaux

Tél. 04 71 74 01 07



Christiane BESSEYRE

Rue des Moulins
43300 CHANTEUGES

christiane.besseyre@orange.fr



BOU BOULANGERIE

Mardi au Samedi

7 rue des Moulins
43300 CHANTEUGES
Tél. 09 87 01 06 65



**Cuisine traditionnelle
& Hôtel cocooning**
www.auberge-de-chanteuges.fr

Rue des Moulins - 43300 Chanteuges
Tél. 04 71 77 26 61 - contact@auberge-de-chanteuges.fr

CHARRAIX : entre Langeac et Saugues.

A voir : Village bâti sur le granit - Eglise St Sébastien XVIII^e - Peintures murales - Lavoir - Four rénové - Croix à boules - Site rocheux de Bounou.

CHASSIGNOLLES : à 5 km de Champagnac-le-Vieux et 22 km de Brioude.

A voir : Ruines d'un château - Eglise romane (portail classé) - Chapelle de Notre Dame de Chassignolles - Vierge du XI^e.

CHASTEL : aux environs de Pinols.

A voir : Eglise - Autel inscrit à l'Inventaire des M.H. - Clocher à peigne.

HAZELLES : à 12 km de Pinols.

A voir : Petit village construit sur une plate-forme rocheuse dominant la vallée de la Desges - Ruines du château de Montpeyrroux (XIII^e - XIV^e siècles) - Barrage avec échelle à poissons en épingle à cheveux.

COUBON : à 8 km du Puy-en-Velay, aux abords de la Loire.

A voir : Plusieurs châteaux historiques très pittoresques.

COUTEUGES : à 3 km de Paulhaguet.

A voir : Château de Coudert - Fours banaux dans les hameaux.

CUBELLES : à 5 km de Saugues.

A voir : Village pittoresque dominant les gorges de la Seuge - Vieilles maisons en granit - Eglise St-Hilaire en partie romane, croix, clocher - Maison d'assemblée restaurée - Cascade du Luchadou.

CUSSAC-SUR-LOIRE : à 7 km du Puy-en-Velay, sur les bords de la Loire, situé au niveau du 45^e parallèle nord.

A voir : Prieuré St Blaise.

DESGES : à 8 km de Pinols.

A voir : Eglise romane - Cadran solaire - Point de vue pittoresque sur la vallée - Hameau des Chazettes.

ESPALEM : à 5 km de Blesle.

A voir : Eglise St-Matthieu XII^e-XIII^e - Ancienne fontaine - Lavoir - Métier à ferrer - Four.

ESPLANTAS-VAZEILLES : limitrophe de Saugues.

A voir : Château d'Esplantas datant du Moyen Age - Eglise de Vazeilles - Croix - Four - Fontaine.

FERRUSSAC : à 7 km de Pinols.

A voir : Eglise restaurée - Fours à pain restaurés - Croix - Merveilleux paysages au fil des sentiers de randonnée.

CHAPELLE-BERTIN (LA)



- **Altitude : 1 100 m**
- **Population : 50 hab.**
- (les Chapelous(nes) double l'été)

SITUATION GÉOGRAPHIQUE :

- Cette petite commune de 11 km² se situe à 7 km au Nord d'Allègre en bordure de la voie départementale 21 et à 20 km de la Chaise-Dieu.

RENSEIGNEMENTS :

- Mairie ouverte jeudi 12h/17h : Tél. 04 71 00 21 94
- mairie.chapellebertin@orange.fr
- **M. Paul MAURY** : Maire



Photo : MAIRIE



Etymologie : LA CHAPELLE-BERTIN dont le nom a sûrement pour origine « CHAPELLE » petite église ; fut un prieuré dépendant de l'abbaye de la Chaise-Dieu, placé sur le chemin de Saint-Jacques de Compostelle.

CURIOSITÉS Une église inscrite à l'inventaire supplémentaire des Monuments Historiques, petit édifice roman du XIV^e siècle dont l'intérieur fut heureusement restaurée en 1966. Son autel en pierres de pays couronné d'une meule de moulin est du plus bel effet dans ce chevet rond. Restauration extérieure réalisée en 2000.

A voir aussi : les Roches à Bassin près de l'Arboulet, la Centrale du Saut du Matelot sur la Senouire.

Accueil : Quelques résidences secondaires. Un bourg agréablement fleuri par l'habitant.

DISTRACTIONS Pêche - Chasse - Promenades en forêt (myrtilles, framboises) - Randonnée VTT et de nombreux sentiers pédestres - Vide-grenier début août.



CHAPELLE-GENESTE (LA)



- **Population : 131 hab.**
- les Chapellous(es)

SITUATION GÉOGRAPHIQUE :

- A 7 km de la Chaise-Dieu,
- 50 km du Puy-en-Velay

RENSEIGNEMENTS :

- Mairie : permanence mardi 9h/12h et vendredi 14h/17h
- Tél. 04 71 00 02 34
- Fax 04 71 00 10 96
- mairie.chapellegeneste@orange.fr
- **Mme Christine NOTON** : Maire



Photo : MAIRIE



Etymologie : Selon la légende, une vierge aurait été retrouvée par des enfants dans les genêts et sur ce lieu a été édifié une chapelle.

CURIOSITÉS L'Église. Viaduc de Marlanges. Point de vue panoramique sur la Vallée de la Dore.

Accueil : 1 café - Camping sauvage autorisé avec l'accord des propriétaires - Nombreuses résidences secondaires - Quelques

locations meublées - Au bourg : Village Bois de Chelles : 12 appartements tout confort, Tél. 06 82 36 70 28 - Village de gîtes tout confort avec piscine : domaine de Monadière, Tél. 06 98 97 45 56.

DISTRACTIONS Promenades nombreuses dans les magnifiques forêts des alentours. Pêche dans la Senouire.



CHAPELLE-D'AUREC (LA)



- **Altitude : 671 m**
- devant la Mairie, varie de 440 m au village du Chambon, à 780 m
- à « Montusclat »
- **Population :**
- **1 139 hab.**
- les Chapelous(ounes)
- **Superficie :**
- **1 179 ha**

SITUATION

GÉOGRAPHIQUE :

- Aux portes du Velay et du Forez, sur la route départementale 471, à 15 km de Firminy, à 25 km de Saint-Etienne, 55 km du Puy-en-Velay, limitée à l'est par la RN 88 et à l'ouest par la Loire.

RENSEIGNEMENTS :

- **Mairie :** Tél. 04 71 61 20 80 - accueil@mairie-lachapelledaurec.fr
- **www.mairie-lachapelledaurec.fr**
- ou à l'Office de Tourisme Intercommunal Les Marches du Velay-Rochebaron 43120 Monistrol/Loire :
- Tél. 04 71 66 03 14 - contact@tourisme-marchesduvelayrochebaron.fr
- **www.tourisme-marchesduvelayrochebaron.fr**



Photos : MAIRIE



Mme Caroline DI VINCENZO : Maire
Suivez l'actualité de la commune en temps réel grâce à l'application **Panneau Pocket**

Climat : lovée dans les contreforts des bords de Loire, la Commune peut se prévaloir d'un micro-climat sans grands écarts de température, avec un ensoleillement exceptionnel.

CURIOSITÉS Un panorama inattendu des gorges de la Loire, des massifs du Mézenc et du Meygal, les Monts du Velay et du Forez - L'Église du XV^e et XVIII^e siècles : avec dans la partie sud des vitraux dus à C. Champigneulle de Bar Le Duc, dans le chœur un tableau qui est une reproduction de la Vierge de Murillo, sur le mur dans la Chapelle du Sacré Cœur (bas côté Nord) les instruments de la Passion ayant appartenu à la Confrérie des Pénitents Blancs : confrérie « du Saint-Sacrement » de la Chapelle d'Aurec au XIX^e siècle - Les vestiges d'un riche passé féodal (village de Chazelet et du Chambon) - Le sanctuaire de Notre-Dame de Tout Pouvoir et son autel original (meule d'un ancien moulin à grains) - Le pont de Betz, ouvrage en pierres de taille réalisé de 1896 à 1901 pour la conduite des eaux du Lignon à St-Etienne - Un « arbre en boule » érable sycomore plus que centenaire en forme de bonnet de nuit.

- **Accueil :** 3 restaurants, Gîtes de France et chambre d'hôtes privés.
- **Services :** Aire de covoiturage à Montusclat. Création d'une agence postale communale depuis novembre 2022.





OMEGEC
S.A.R.L.

**MECANIQUE GENERALE
 PETITE ET MOYENNE SERIE
 PIECE UNITAIRE
 suivant plans ou modèles
 MECANO-SOUDURE**



64, route des Garnets - ZA Montusclat - 43120 LA CHAPELLE D'AUREC
 Tél. 04 71 61 04 88 - somegec-43@orange.fr - www.somegec-mecanique.com

Activités locales : 7 exploitations agricoles, 2 entreprises industrielles de mécanique générale, 1 atelier de maintenance électronique, plusieurs artisans et commerces divers, station de lavage à Montusclat, ainsi que 3 entreprises implantées sur la zone de Montusclat, ATC Aulagner, Thermo Steph et MPA Industrie. 1 salon de coiffure, d'esthétique. 1 cabinet de réflexologue plantaire. 1 kinésologue.

Vers un avenir touristique, commercial et industriel : la commune occupe une situation privilégiée à proximité immédiate d'une grande agglomération urbaine, sans en avoir les inconvénients, au centre d'une campagne accueillante et près d'un fleuve encore sauvage ; elle a incontestablement une vocation touristique et développe ses possibilités d'accueil et d'animation. La zone industrielle de Montusclat avec des entreprises industrielles, artisanales et commerciales donnent à la Commune son essor industriel et artisanal.

Marché hebdomadaire les mercredis à partir de 16h30 autour de l'église près du théâtre de verdure.

La Chapelle d'Aurec fait partie de l'ensemble des 14 communes de la Communauté de Communes « Les Marches du Velay/Rochebaron » et de l'Office du tourisme Intercommunal Les Marches du Velay (www.tourisme-marchesduvelayrochebaron.fr).

LOISIRS Promenades pédestres (la commune est traversée par un sentier PR299 et par un sentier de grande randonnée de pays qui rejoint le GR3, dépliant en vente à la mairie, sentiers labellisés Respirando) - pique-nique - pêche - chasse - jeux de boules sur le terrain des «Lavoirs» - Une aire omnisport au lieu-dit Séran à côté du terrain de football - Le Comité des fêtes, l'A.P.E., le Club des Aînés, la Pétanque de la Chapelle, l'A.C.C.A, le F.C.C.A. (club de football), le K.C.C.A. (club de karaté), Chap'Tonic (fitness, baby gym, zumba), Echap'ons Nous (association loisirs plus de 60 ans), Chap'créa (activités d'ateliers manuels) organisent diverses manifestations dont la principale est le 15 août, la fête patronale avec la fête religieuse : messe-pèlerinage à Notre Dame de Tout Pouvoir et fête profane - La commune participe au Téléthon avec de nombreux bénévoles et les associations. L'A.L.S.H., l'Echap'toi, le relais assistantes maternelles Les 6 loupiots en marche, la micro crèche l'Echap'mômes et la ludothèque Ricochet mis en place par la Communauté de Communes proposent des activités périscolaires et une écoute pour les jeunes de 0 à 17 ans. Pour plus d'informations, vous pouvez consulter le calendrier des manifestations sur : www.mairie-lachapelledaurec.fr




Bar - Restaurant

112 rue du Centre Bourg
43120 La Chapelle d'Aurec - 04 71 58 11 67
Ouvert du lundi au samedi

www.facebook.com/p/Chez-Nono-et-Nini-61553177425885/

ATC AULAIGNER

CHAUDRONNERIE
haute performance

43120 La Chapelle d'Aurec
Tél. 04 71 56 57 15 - Fax 04 71 61 33 11
www.atc-chaudronnerie.com



DEVILLE
RECTIFICATION

Buderus | Edelstahl



Rectification plane - Plaques pré-usinées
Blocs à colonnes, ronds, éléments normalisés.

Z.I. Desforanges - B.P. n°3 - 43330 PONT-SALOMON - Tél. 04 71 66 29 71
Télécopie 04 71 66 29 72 - www.deville-rectif.com - E-mail : com@deville-rectif.com



Photos : Michel BILLON

- **Altitude : 875 m**, le Mont Serre, à 910 m, offre une vue magnifique sur la quasi-totalité du département.
- **Population : 890 hab.** les Chaspinhacois
- **Superficie : 1 644 ha**

SITUATION GÉOGRAPHIQUE :

- La commune est située sur un horst (plateau surélevé) granitique à 10 mn au Nord-Est du Puy-en-Velay et a été choisie pour être le belvédère de la Communauté d'Agglomération du Puy.

RENSEIGNEMENTS :

- Mairie ouverte lundi et vendredi 13h30/17h30 ; mardi et jeudi 12h/17h30 ; mercredi et samedi 8h30/12h : Tél. 04 71 03 56 44
- mairie.chaspinhac@wanadoo.fr - www.saintquentinchaspinhac.fr
- www.commune-chaspinhac.fr
- **M. Bernard ROBERT** : Maire

Suivez l'actualité de la commune en temps réel grâce à l'application



Histoire : Ancienne voie romaine. Mention au XII^e. La seigneurie de St-Quentin appartenait à cette époque à l'évêque du Puy.

CURIOSITÉS Château de St-Quentin (milieu XI^e, panorama exceptionnel) en partie restaurée - Eglise romane St Julien classée M.H. (XII^e) située dans la partie haute du bourg à nef unique : cuve baptismale - Vierge en bois polychrome et dorée à la feuille d'or (rénovée) dans l'église - Croix de pierre (fin XVI^e) sur la place - Croix en granit de Peyredeyre - Croix de la Paravent (Vous pouvez participer à la préservation de ce monument et contribuer à cette action en adressant vos dons à la Fondation du Patrimoine www.fondation-patrimoine.org (reçu pour avantages fiscaux) - Son patrimoine (Assemblées, fours banaux, croix classées, ...).

DISTRACTIONS Fête de St Quentin le 1^{er} week-end de juillet. Diverses manifestations organisées par le comité des fêtes, l'association très dynamique pour la sauvegarde de St Quentin.

Trois circuits balisés de petite randonnée : **Le circuit de St Quentin** (6 km) ; **Le Suc de garde** (13 km) ; **Le tour du plateau**, belvédère du Puy avec table d'interprétation, belvédère avec vue panoramique sur le Meygal, le Mézenc et sur une grande partie du département et de la communauté d'agglomération bassin du Puy) - Circuits pédestres balisés dont 1 vient d'être certifié Respirando (fiches pratiques disponibles) - Circuits cheval - V.T.T. - Randos ânes sur le GR3 - Centre Equestre « Brouss'âne ».

Accueil : 1 restaurant « Le Chardon Bleu » - Chambres d'hôtes.



Le Chardon Bleu

Restaurant gastronomique situé à Chaspinhac est heureux de vous ouvrir ses portes.

Partez à la découverte des saveurs, couleurs et produits du terroir !

Restaurant Le Chardon bleu

3 place de l'église - 43700 Chaspinhac - Tél. 04 71 03 58 47






**BIENVENUE
À PRADELLES
PARC
de LOISIRS
du
CHAT BOTTÉ**

Restauration possible sur place
JUILLET et AOÛT
Ouvert tous les jours de 10h30 à 19h
de Pâques à Toussaint
Jours d'ouverture voir site internet
Rue du Breuil - 43420 PRADELLES
www.parcduchatbotte.com - 04 71 00 87 87




D3 43320

CHASPUZAC



- **Altitude : 800 m environ**
- **Population : 778 hab.** les Chaspuzacois(oises)
- **SITUATION GÉOGRAPHIQUE :**
- A 12 km du Puy (sur la route de Langeac).
- **RENSEIGNEMENTS :**
- Mairie : Tél. 04 71 08 60 67
- **M. Michel JOUBERT** : Maire

Photo : PASTIRE



CURIOSITÉS L'église St Barthélémy classée M.H.

Accueil : 1 hôtel-restaurant - 1 restaurant - Chambres d'hôtes - Gîtes ruraux - Résidences secondaires.

Deux adresses pour vos manifestations :
*Mariages, Baptêmes, Communions, Banquets,
 Lunchs, Repas de famille ou d'affaires,
 Soirée à thèmes, Réveillons...*

TRAITEUR DANCE Vincent

33, faubourg St-Jean - LE PUY

Tél./Fax 04 71 09 13 90



RESTAURANT LE MIRAGE

DANCE Vincent

Aérodrome de Loudes

Tél. 04 71 01 46 31

traiteurdance@gmail.com - www.traiteur-dance.fr



SPORTS
AÉRIENS



Maison familiale depuis 1819

LÉGUMES SECS • CÉRÉALES • CHAMPIGNONS • ESCARGOTS

Tous nos produits et nos idées recettes sur **WWW.SABAROT.COM**



Casino
supermarché

Rue de l'Aviation - 43320 CHASPUZAC/LOUDES - Tél. 04 15 50 74 11

Ouvert du **Lundi au Samedi 8h30/19h30**
Dimanche 8h30/12h30




CHASSAGNES



- Altitude : 550 m Point culminant : 900 m
- Population : 161 hab. (l'été une centaine de plus)

SITUATION GÉOGRAPHIQUE :

- A 1km500 de Paulhaguet, 20 km de Brioude et 50 km du Puy-en-Velay.

RENSEIGNEMENTS :

- Mairie ouverte lundi 14h/17h et vendredi 9h/12h :
- Tél./Fax 04 71 76 86 08 - communedechassagnes@wanadoo.fr
- M. Mikaël VACHER : Maire

Photo : G.S.



Etymologie : Chassaignes en 1830.

CURIOSITÉS Eglise restaurée (mi-gothique, mi-romane) - Chapelle.

Accueil : Camping sauvage autorisé avec l'accord des propriétaires - Résidences secondaires - Chambre d'hôtes - Ferme découverte - Brasserie artisanale Bio.

DISTRACTIONS Nombreuses promenades pédestres dans les bois environnants - Sentiers de randonnées balisés (Topoguides Chamina) - Fête locale en août.



BRASSERIE BARBAROUX

BRASSERIE BARBAROUX
L'HERMET
43230 CHASSAGNES



**BIÈRES ARTISANALES
BIOLOGIQUES
BRASSÉES EN AUVERGNE**

Vendredi de 16h à 20h30
ou téléphoner au préalable
04 71 74 38 46

CÔTÉ NATURE



Mésange bleue

Oiseau de petite taille, très commun et facile à observer, rondouillard, de fines pattes et un minuscule bec. Son ventre est de couleur jaune, ses ailes et sa calotte sont bleues, ses joues blanches et elle arbore une fine raie noire sur les yeux.



Pouillot véloce

Petit oiseau trapu le plus commun des quatre espèces de pouillots, facile à repérer par son chant « strip-tsap » inlassablement répété. Plumage vert et terre, délavé de marron, gorge et cou clairs, ventre crème, petit sourcil clair, pattes et doigts noirs.



Hirondelle de fenêtre

Très agile en vol, elle préfère se poser sur un fil aérien ou le faite d'un toit, fait souvent son nid au-dessus d'une fenêtre sous une avancée de toit. Plumage noir avec des reflets bleutés, ailes sombres, la gorge, le ventre et le croupion blancs, queue échancrée et courtes pattes au plumage blanc.



Fauvette à tête noire

Commune et facilement repérable à son chant mélodieux. Le mâle a une calotte noire, celle de la femelle est brune, dos gris et ventre clair.

CHAUDEYROLLES



- Altitude : 1 300 m
- Population : 121 hab. les Chaudeyrollais

RENSEIGNEMENTS :

- Mairie : Tél. 04 71 59 50 45 - mairie@chaudeyrolles.fr
- www.chaudeyrolles.fr
- ou à l'Office de Tourisme Intercommunal Mézenc-Loire Meygal : 43150 Les Etables
- Tél. 04 71 08 31 08 - www.mezencloiremeygal.com - contact@mezencloiremeygal.com
- M. Joël DEVIDAL : Maire



Photos : M. FERLAY
Le Mézenc et parapente

Suivez l'actualité de la commune en temps réel grâce à l'application illwapp

Cette vision inoubliable du Mont Mézenc, immergeant derrière les « dents du diable » et soulignée par les Narces (Tourbières volcaniques), vous fera rencontrer ces hommes et ces femmes échappés d'un livre de Pagnol mal fermé, qui vous diront...

Qui vous diront que ce village du bout du monde, niché au creux de la paume d'une nature intense, n'existe que parce qu'ils ont su trouver... « la vérité ? ». Des maisons troglodytes de Chanteloube, à Mezenchon, au travers du Signon jusqu'à la cascade. Ils vous diront la neige, la « burle », la « bouyine » ou la « trifoullade ». Ils vous diront, ils vous diront...

Mais seulement si vous êtes digne et si vous savez écouter ceux qui vivent dans ce théâtre naturel que même les Dieux prennent leurs vacances.

ACTIVITÉS-LOISIRS locale ou de proximité. HIVER : ski de randonnée (25 km de pistes balisées), raquettes. ETE : parapente, cheval, promenades et visites accompagnées des marais (narces de Chaudeyrolles) et carrières de lauzes (Le Signon), balade et découverte de la flore, escalade et parapente à les 2 roches à Chaudeyrolles, ULM (Les Vestres). Visite de site. (Peccata) etc. Base VTT labellisée FFC (fiches disponibles à l'O.T.).

A VISITER l'Église. La Maison du Fin Gras, véritable vitrine de l'élevage Fin Gras, elle propose de découvrir le travail et la passion des éleveurs pour arriver à l'obtention de l'AOC pour la viande Fin Gras. C'est autour de présentations ludiques et éducatives, espace vidéo et témoignages que l'on apprend à connaître l'histoire de cette viande tant précisée ; la Maison met aussi à l'honneur d'autres productions locales en proposant un Point de vente des produits du terroir, miels, liqueurs, confitures, charcuterie... Horaires d'ouverture : maisondufingras@orange.fr
Contact : 04 71 56 17 67 et 04 71 59 59 86.

Commerces : Vente à la ferme « œufs » - Artisans.

Accueil : 1 auberge communale « La Table de Vallès » à l'ancienne cure - 1 bar-restaurant-boucherie « Le Bistrot de Chaudeyrolles » - 3 gîtes communaux classés 2 épis - 3 meublés (s'adresser en mairie) - 1 gîte au bourg - 1 salle polyvalente - Chambres d'hôtes (Le Crie sous Darbon).

Service : Défibrillateur à la mairie.

Installation de MIREs, lecture de paysage pour la ligne du Partage des Eaux (création du jardinier Gilles Clément) (pupitres explicatifs).



LES PORTES DU MEZENC
Elie VIAL
PORTES POUR L'INDUSTRIE & L'HABITAT
► Pose-Vente ► Dépannage Entretien
43430 CHAUDEYROLLES
06 76 56 02 45
lesportesdumezenc@orange.fr

Le Bistrot du Mézenc
Bar - Restaurant
Boucherie - Charcuterie - Boutique
Menu du jour - Menu Terroir - Carte - Repas à thèmes
Cuisine familiale maison

Non commercialisé sur le Mézenc
de février à juin
3, place du Fin Gras - 43430 CHAUDEYROLLES
Réservation 06 35 32 15 53



CHAVANAC-LAFAYETTE



Photo : PASTRE

- **Altitude :**
- **de 700 à 750 m**
- **Population :**
- **326 hab.**
- les Chavaniacois(es)
- **SITUATION GÉOGRAPHIQUE :**
- 40 km du Puy, 25 km de
- Brioude, à 2km700 de la RN 102.
- **RENSEIGNEMENTS :**
- Mairie ouverte mardi, jeudi
- et vendredi 8h/12h,
- mercredi 14h/17h
- Tél. 04 71 77 51 50
- 07 70 22 05 82
- commune-chavaniac-
- lafayette2@wanadoo.fr
- www.chavaniac-lafayette.fr
- **M. Maurice LAC :** Maire



Sur le circuit « Robe de Bure et Cotte de Mailles »

Etymologie : Lieu de naissance et patrie du Général Marquis LAFAYETTE, héros de l'indépendance américaine. L'altitude étagée de Chavaniac Lafayette, petit village sur le versant ensoleillé et lumineux des monts du Velay lui donne un vaste horizon allant du Puy-de-Dôme au Cézellier en passant par le Sancy et lui vaut un climat favorable aux asthmatiques et particulièrement tonique.

CURIOSITÉS Le château où naquit en 1757 le Marquis de Lafayette - Le Conservatoire Botanique ouvre ses jardins présentant la flore sauvage du massif central.

Accueil : 2 gîtes ruraux - 1 gîte d'étape - 1 aire de pique-nique - 1 camping - 1 multiple rural.

DISTRACCIONS

Village : Nombreux circuits pédestres balisés - Élevage de chiens - Chemin de St Michel, GR300-CENE (Conso/Nature - Espace Naturel) - Fête patronale les 20 et 21 août.

Au château Lafayette : Ateliers et visites guidées des jardins du conservatoire botanique www.cbnmc.fr
La participation aux diverses animations se fait sur réservation.

- **Nouveauté :** jeu de piste virtuel sur tablette numérique (location tablette: 6€) afin d'en apprendre davantage sur la vie du célèbre marquis de Lafayette au XVIII^e siècle ainsi que sur les propriétaires américains du château au XX^e siècle.
- **Rappel :** un carnet à énigmes est distribué gratuitement aux jeunes visiteurs (6-12 ans) qui le souhaitent.
- **Avril :** l'Exposition temporaire 2024 portera sur le thème du sport.
- **Avril :** lundi 1 : ouverture du site et Chasse aux œufs de Pâques (sur réservation).
- **Juin :** 1^{er} week-end de juin (1^{er} et 2) : Fêtes des Plantes.
- **Juillet-Août :** visites théâtralisées les mercredis ; sur demande : visites guidées sur certains jours à 10h30 ou 15h (avec supplément), visite ludique du château (activité en famille) avec animatrice - Week-end après le 15 août : Fête patronale.
- **Septembre :** samedi 21 et dimanche 22 : Journées Européennes du Patrimoine (visites guidées, animations...).
- **Début Octobre** (date à préciser): concert de Jazz en Velay ; le 31: animation Halloween.
- Pour toute réservation d'activité et/ou demande de renseignements, merci de téléphoner au 04 71 77 50 32/ par mail à chateau-lafayette@hauteloire.fr.

DB2V - EDITIONS PASTRE

Edition touristique
Cartes postales et objets touristiques

Publicité
Objets et textiles publicitaires
Décoration de véhicules
Panneau publicitaires

Communication
Brochures - Plaquettes - Flyers
Cartes de visites
Étiquettes - Sacheries

**POUR VOS PROJETS
PUBLICITAIRES, DE COMMUNICATION,
D'IMPRESSION OU D'ÉDITION, CHOISISSEZ
UNE ENTREPRISE LOCALE
QUI GARANTIT**

**Service, Ecoute, Personnalisation
Réactivité et Rapidité
Produits de qualité
Devis et maquettes gratuits**



**3 Rue Lavoisier - BRIOUDE
04 71 77 52 02
editionspastre@wanadoo.fr**

Artisan de info communication

Scannez et Découvrez
notre site internet



Lorsque vous passerez *dans le Pays de LAFAYETTE*

Ne manquez pas de visiter

LE CHATEAU DE CHAVANIAC-LAFAYETTE

Propriété départementale

1, allée de l'Hermione

Tél. 04 71 77 50 32

www.chateau-lafayette.com

Où naquit en 1757

le Général de LAFAYETTE

Remarquable parcours
muséographique évoquant
la vie du Marquis.



voir
page 15

LE PARC : Idéal et magique lorsqu'il est paré de toutes ses fleurs mais toujours si agréable.

(Par la N. 102 à 40 km du Puy-en-Velay et à 20 km de Brioude)

Ouverture du lundi 1/04 10h au dimanche 3/11 18h. Basse saison : avril-mai-juin-septembre-octobre-novembre : 10h-12h/14h-18h, fermé le mardi. Haute saison : juillet-août : 10h-18h tous les jours

F3 43190

CHENERELLES

Altitude : 870 m

Population : 325 hab. (source Insee 2015)

SITUATION GÉOGRAPHIQUE :

55 km de Saint-Etienne et 40 km du Puy-en-Velay.
Coordonnées GPS : 45.13343 / 4.2531

RENSEIGNEMENTS :

Mairie : Tél. 04 71 59 87 97

M. Philippe DIGONNET : Maire



Photos : MAIRIE



CURIOSITÉS La principale curiosité de Chenereilles réside dans son église très simple, construite en pierre de granite et recouverte de lauzes. Son clocher habillé d'ardoises, comporte un étage (celui des cloches) à 8 baies géminées. L'église abrite une statue du Christ classée au registre des Monuments Historiques. A voir aussi, le château de la

Borie (privé) datant du XVI^e siècle et classé également aux Monuments Historiques depuis 1972.

ACTIVITÉS-LOISIRS Sentiers pédestres - VTT - Aire de jeux - Base nautique à proximité (voile, pédalo, pêche, baignade surveillée les après-midis en période de vacances scolaires).



VILLES & PAYS D'ART & D'HISTOIRE

Photo : Objectif Photo Montchannan



- **Altitude : entre 470 m et 750 m**
- **Population : 171 hab.**
- **Superficie : 410 ha**
- **RENSEIGNEMENTS :**
- Mairie ouverte au public les mercredis 14h/17h et les vendredis 9h/15h30 - Tél. 04 71 77 41 71
- contact@chilhac.fr - www.chilhac.fr
- chilhacnotrevillage.blogspot.com
- **M. Michel BECKERT : Maire**

CURIOSITÉS Classée monument historique, l'église de

Chilhac se distingue surtout par l'originalité de son implantation avec son chevet directement construit en aplomb de la falaise - Les remparts : trois systèmes défensifs se déploient dans et autour du village. L'enceinte villageoise construite durant le XV^e siècle, était flanquée de plusieurs tours encore présentes • Le musée de paléontologie Christian Guth, abrite les restes fossiles du monde disparu de Chilhac daté d'environ 2 millions d'années: 15 espèces de mammifères, 3 espèces d'oiseaux, des empreintes végétales... C'est un site paléontologique majeur européen où une des dernières populations de mastodontes d'Auvergne cohabite avec les géants que sont les mammouths méridionaux.



N.S.



Photo : MAIRIE




Photo : MAIRIE



Location canoë-kayak Rafting • Stages



Canoë Val d'Allier
La Tour - 43380 Lavoute-Chilhac
04 71 77 44 80
www.canoë-valdallier.com

Hébergements :

- Le camping municipal « Au fil de l'eau ».
- Le Village de Vacances

Animations :

- Vide grenier : samedi de l'ascension
- Fête d'été au bord de l'Allier : dernier week-end de juillet
- Expos artistiques chaque été dans la salle de la Tour
- Marchés du soir les mercredis en juillet et août

ACTIVITÉS-LOISIRS Baignade et eaux vives.



L'Embuscade
Bistrot-table-épicerie
Dépôt de pain-Tabac-Journaux
Rue des Remparts,
43380 **Chilhac**
Pensez à réserver !
04 71 77 22 03
Embuscade.chilhac@gmail.com
Sur Facebook : L'Embuscade de Chilhac

CHOMELIX



Altitude : de 910 à 1 000 m
Population : 496 hab. les Chalmeliens
 (l'été près de 1.500)

SITUATION GÉOGRAPHIQUE :
 A 30 km du Puy, 8 km de Craponne-Sur-Arzon.

RENSEIGNEMENTS :
 Mairie ouverte lundi, mardi jeudi 9h/12h :
 Tél. 04 71 03 63 10

Mme Roselyne BEYSSAC : Maire

Toute l'info de la commune
 sur votre téléphone mobile

Téléchargez

Panneau Pocket via  
 puis tapez « Chomelix »



Photo : MAIRIE

Chomelix vient du latin « Chalmelis » qui signifie « chemin des eaux », caractéristique typique de la commune, traversée par plusieurs petits ruisseaux et par deux rivières : l'Arzon et la Chamalière.

Aux confins Sud-Est des plateaux du Livradois et de la Chaise Dieu, apparaissent les 2 bourgs de Chomelix Haut et Bas. Bâties en ellipse autour de leur ancien château disparu et dominant les gorges naissantes de la rivière d'Arzon (Site Natura 2000). Les 2 bourgs ont conservé en leur sein des vestiges de leur passé.

Chomelix a été et reste un point de passage des pèlerins de St Jacques de Compostelle. En atteste 2 coquilles qui ornent les murs de l'église Saint Pierre, inscrite à l'inventaire des Monuments Historiques et le GR 675 qui traverse la commune par la voie Bolène.

Le patrimoine vernaculaire (maisons d'assemblée, fours, lavoirs) est très présent sur la commune.

Se loger : la commune est propriétaire de 5 appartements locatifs (voir disponibilités en mairie). D'autres biens immobiliers sont à louer par les particuliers.

Services et accueil : 1 Salle d'accueil et d'animation communale - 1 meublé de tourisme - 1 Bar tabac - 1 Boulangerie - 1 Multi-Services - Plusieurs gîtes ruraux et chambres d'hôtes - Accueil spirituel au hameau de Sereys - Nombreux artisans - 1 ostéopathe - Cabinet de sophrologie Salon de thé-biscuiterie.



DISTRACTIONS-ANIMATIONS

Sentiers de randonnée labélisés « Respirando » : 8 et 17 kms - Parcours permanents de course d'orientation - Judo - Gymnastique - Aire de jeux - 1 cours de tennis libre d'accès - 1 terrain de boules - Bibliothèque - Pêche à la truite - Cueillette de champignons - Club des aînés les jeudis - Tous les jeudis de juillet et août à partir de 17h : Marchés du Soir (produits locaux) avec animations - 14 juillet : Brocante, Repas champêtre, Feux d'artifice. Vous pouvez consulter le bulletin municipal « Le Crieur des 3 eaux », cliquez sur www.chomelix.fr



SALLE D'ACCUEIL ET D'ANIMATION
 Capacité 100 pers.
 133 m²

Équipée sono et vidéo-projecteur, chambre froide, lave-vaisselle, chauffage, chaises et tables, toilettes

 Possibilité de location particuliers et associations 
 Réservation 04 71 03 63 10 - Tarifs www.chomelix.fr

Valérie et Francis vous accueillent au

BAR - TABAC

LE MILLESIME

PIZZAS

Vendredi, samedi,
dimanche soir à emporter


Route du Puy - CHOMELIX
09 86 36 88 48

 www.facebook.com/Le-Millesime-105810698674281

TERRASSE OMBRAGÉE

BIÈRES LOCALES ARTISANALES


Les paniers de la Bolène



Épicerie Multi-services
 Fruits et légumes
 Fromages et charcuteries
 à la coupe
 Produits locaux et artisanaux
 Paniers à personnaliser

  Dépôt pressing

1963, route du Puy - 43500 CHOMELIX
04 71 03 63 00

 lespaniersdelabolene@orange.fr



CHOMETTE (LA)

- **Altitude : 654 m**
- **Point culminant : 750 m**
- **Population : 150 hab.**
- **les Chomettois(es)**



SITUATION GÉOGRAPHIQUE :

- A 11 km de Brioude.

RENSEIGNEMENTS :

- Mairie ouverte mardi 9h/12h et mercredi 13h/17h :
- Tél. 04 71 76 88 33
- **Mme Marie-Andrée SOULE PERREY :**
- Maire

Photo : G.S.E.



Accueil :

- 1 hôtel-restaurant
- 1 bar-restaurant
- Gîtes ruraux
- Locations meublées
- Camping sauvage autorisé avec l'accord des propriétaires
- 1 salle de réunion
- 1 salle communale « Maison du Temps Libre »

Artisans :

- Entreprise maçonnerie
- Entreprise maçonnerie/peinture

Services :

- Marché hebdomadaire le mardi 17h30 à 19h30
- Coiffeur 2^e jeudi/mois

DISTRACTIONS

- Fête locale le dimanche après le 14 septembre.
- Club du 3^e âge - ACCA - Gym pilate La Chomette Au plus près - APP Marché.

CURIOSITÉS

- 1 vierge romane du XII^e siècle dans l'église (classée M.H.).
- Carrières dont les pierres ont servi à la construction de nombreuses églises, notamment Brioude et Paulhaguet visitables par les touristes.
- Point de vue exceptionnel.

La Bonne Franquette



Christophe et Isa vous accueillent !



BAR RESTAURANT

Grillades, truffades, burger auvergnat, salades, vente à emporter



43230 La Chomette - 04 71 76 64 34



PISCINE couverte

HOTEL* RESTAURANT**

La Crèche

**Chambres Cosy au calme
Accueil familial
Cuisine gourmande**

**Parking privé - Garage - Aire de jeux
Salle de musculation - Salle de billard**

**N 102 (Le Puy-Brioude) - LA CHOMETTE Tél. 04 71 76 65 65
hotellacrecche@wanadoo.fr - www.lacrecche-43.com**

CISTRIERES



- Altitude : 1 000 m
- Population : 133 hab.


SITUATION GÉOGRAPHIQUE :

- A 9 km de la Chaise-Dieu, entourée de magnifiques forêts de sapins. Bois dont la renommée n'est plus à faire quant à sa qualité.

RENSEIGNEMENTS :

- Mairie ouverte mardi après-midi 13h30/15h30 et vendredi matin 10h/12h : Tél. 04 71 00 02 47 - mairiecistrieres@orange.fr

- Mme Sylvie BARBE : Maire



Photos : J. PASCAL

Beaucoup de citadins viennent faire une cure de repos et de bon air, accueillis dans de nombreux gîtes ou locations, profitant des bienfaits de la forêt en admirant la richesse de ses magnifiques sous-bois.

CURIOSITÉS Eglise romane rénovée, clocher à peigne - Chœur du XII^e siècle classé monument historique - Les vitraux du chœur ont été réouverts comme à l'origine.

Accueil : 1 café-restaurant - Chambres d'hôtes - Gîtes.

ACTIVITÉS-LOISIRS Comité des fêtes - Salle des fêtes - Club du 3^e âge - Société de chasse - Pistes balisées pour randonnées pédestres et VTT - Horses and Bikes au lieu-dit David.

Animations : Week-end après le 15 août : Fête patronale de la St-Roch avec méchoui et animations, groupe folklorique, feux d'artifice - Août : Concert à 17h dans l'église : musique baroque.



BAR TABAC

Restaurant Lamandie

Cuisine traditionnelle d'Auvergne

Agnès Mollin

43160 CISTRIERES
près La Chaise Dieu
04 71 00 02 70





TÉLÉCHARGEZ GRATUITEMENT NOS GUIDES SUR www.guidespratiques.fr

B1 43100

COHADE



Photo : G.S.



- **Altitude :** 412 m
- **Population :** 665 hab.
- **Superficie :** 999 ha

SITUATION GÉOGRAPHIQUE :

Commune limitrophe de Brioude, à 5 km.

RENSEIGNEMENTS :

Mairie ouverte lundi, mardi, jeudi, vendredi de 16h à 18h30 : Tél. 04 71 50 15 32

M. Philippe FAIDIT : Maire

Accès : Proximité de l'A75, 10 km traversée par la RN 102 raccordée à la déviation de Brioude.

Accueil : gîtes - chambres et tables d'hôtes - accueil à la ferme - Salle polyvalente.

ACTIVITÉS-LOISIRS Fête de la commune St Féréol dimanche en septembre - Circuit pédestre et VTT balisés - Ferme équestre - Vie associative : club 3^e âge - Comité des fêtes - Club de foot COC - Association familiale - Chasse ACCA.

Ecoles : 3 classes cantine, garderie, ramassage.

Entreprises : Transport logistique - Cartonnerie - Bijouterie - Mécanique générale - Matériel agricole - Aliments du bétail - Charpente métallique - Moto vente réparation

• montage - Garage station bar restaurant-boulangerie pâtisserie bar tabac - Menuiserie meuble - Travaux publics - Bâti-ments - Ameublements.

• **Caractéristiques :** Partie basse arrosée et inondée par l'Allier. Partie haute Plateau de Chomaget 480 m (terrain d'aviation). Le plateau intermédiaire Largelier reçoit les nouvelles activités.

• **CURIOSITÉS** Au N.O. du village un vestige de tour témoin des restes d'un fort de protection. A Flageac deux maisons fortes anciennes.

• **Villages :** Crispiat - Flageac - Largelier - Ouillandre.

C2 43230

COLLAT



- **Altitude :** 800 m à 1 100 m
- Chef-lieu de la commune 980 m
- **Population :** 80 hab.
- les Collafois(es) au dernier recensement, 250 en 1947
- (double l'été)

SITUATION GÉOGRAPHIQUE :

A la limite de l'Auvergne et des monts du Velay, 11 km du chef-lieu de canton, 26 km de Brioude, 16 km de la Chaise-Dieu, 44 km du Puy, 100 km de Clermont-Ferrand.

Origine de la commune : En 1235 Collat était un prieuré de l'Abbaye de la Chaise-Dieu.

CURIOSITÉS L'église qui date du XV^e siècle (1400-1450). Il est évident que l'architecte a été vraisemblablement un moine de la Chaise-Dieu. Restaurée en 1960.

Ascension du Pérou (mont volcanique à proximité), avec une vue magnifique sur la chaîne des Puy d'Auvergne. Au nord-ouest du chef-lieu de la commune une magnifique forêt de sapins très accessible aux voitures. Si vous aimez la nature, vous serez abondamment servi et vous pourrez

RENSEIGNEMENTS :

• Mairie ouverte mardi et jeudi 9h/12h : Tél. 04 71 50 42 78 - comunedecollat@orange.fr

• **Mme Marie-Christine DELABRE** : Maire

• Suivez l'actualité de la commune en temps réel grâce à l'application Panneau POCKET

Photo : Editions PASTRE



profiter des joies de la cueillette de myrtilles, de champignons, cèpes, giroles.

Accueil : Gîte.

Ravitaillement par ambulants : Boulangerie le mercredi. Epicerie le jeudi matin.

Fête locale le dernier dimanche de juin pour la Saint-Martial organisé par le Comité des Fêtes.

ACTIVITÉS Randonnées pédestres et VTT.

CONNANGLES



- Population : 143 hab.
- les Connanglois(es)
- Superficie : 2 200 ha
- boisé à près de 70 %

SITUATION GÉOGRAPHIQUE :

- Situé à 5 km de la Chaise Dieu à une altitude de 1000 m dans le périmètre du Parc Naturel Régional Livradois Forez.

RENSEIGNEMENTS :

- Mairie ouverte lundi 14h30/18h et mercredi 10h/12h : Tél. 04 71 00 03 06
- mairie.connangles@orange.fr
- OT** du Plateau de la Chaise Dieu : Tél. 04 71 00 01 16
- Mme Maryse POURRAT : Maire



Photos : MAIRIE

CURIOSITÉS Église inscrite restaurée - Vestiges du Château de Montrecoix (site privé) - La roche Martine dont les alignements de roche laissent libre cours à toutes les interprétations - Le bourg entièrement rénové - Calvaire - Vue panoramique sur l'abbaye de La Chaise-Dieu.

Dans un écrin de verdure, appuyé à la forêt de Lamandrie et surplombant la vallée de la Senouire, Connangles dispose d'un important réseau de chemins et de sentiers balisés propices à tous types de promenades.

Accueil : Plusieurs gîtes et hébergements de loisirs peuvent vous accueillir. 1 auberge « Chez Nounou ».

DISTRACTIONS Vide grenier le 11 août - Fête patronale le premier week-end d'août - 2 sentiers balisés classés référencés sur le Topoguide.



CÔTÉ NATURE

Martinot noir



Un des visiteurs de l'été les plus communs, poussant des cris stridents bien connus, volant en bandes au ras des toits, ne se pose pratiquement jamais. Se distingue aisément de l'hirondelle par ses ailes en forme de faucille, plumage sombre paraissant noir, queue fourchue.



Moineau domestique

Fait partie de notre environnement quotidien, très opportuniste et répandu jusqu'au cœur des villes, c'est un petit oiseau assez trapu.

Dos brun tacheté, barre blanche sur l'aile, ventre gris clair, calotte grise, nuque brune, bavette noire.



FERRET

Anthony FERRET - 06 19 22 57 32

Quincaillerie - Ménager - Articles cadeaux - T.P. - V.R.D.
Assainissement - Terrassement - Plomberie - Chauffage - Zinguerie



Location niveleuse équipée guidage 2D 3D station totale

43490 COSTAROS - Tél. 04 71 57 16 28

RN88 • 43490 COSTAROS
Tél. : 04 71 57 16 75
www.mejean-salaisons.com

Lundi au Samedi : 7h30 - 12h30 / 14h - 19h
Dimanche : 8h - 12h



Saucisse sèche
2023

Salaisons
Mejean

Boucherie charcuterie
Salaisons - Conserves
Produits régionaux
Détails / Gros / 1/2 gros

Vente en ligne



proximeca

la compétence d'un technicien de proximité

GARAGE ROLLAND

Patrick ROLLAND

6 route Nationale 88

43490 Costaros

04 71 57 35 20

garage-rolland1@orange.fr

**BAR
BRASSERIE
RESTAURANT**

La Grange

Christelle
et Jérôme



43. COSTAROS
04 71 57 81 44





Photo : Georgie Eddy - Montage - Alain Fourcade



- **Altitude : 1070 m**
- **Population : 552 hab.**
- les Costarossiens
- **Superficie : 385 ha**

- **SITUATION GÉOGRAPHIQUE :**
- 15 minutes du Puy, 250 km de Sète,
- une dernière halte ravitaillement
- sur la route nationale avant le midi
- - Ligne autocars bi-journalier Le Puy-Langogne.

- **RENSEIGNEMENTS :**
- Mairie : Tél. 04 71 57 16 61
- Fax 04 71 57 11 09
- mairie@costaros43.fr
- **M. Pierre GIBERT : Maire**

Suivez l'actualité de la commune en temps réel grâce à l'application ilwop

Votre étape sur la R.N. 88

Accueil : 7 restaurants - 6 bars - 1 bar tabac PMU - La Poste - Groupama - Crédit agricole (distributeur de billets) - Caisse d'Épargne (DAB) - Locations de meublés - Nombreuses associations : Football Club, Costaros animations, Costaros Pétanque, Sté de chasse, Ass. sports-loisirs-culture, Club 3^e âge « Les Costes Rousses », Ass. parents d'élèves école publique, Anciens combattants, ADMR, Centre de soins, « Aux quatre vents », Contons nos points - Tous artisans - Tous les commerces de proximité.

Services : pharmacie, maison des services au public avec services médicaux, médecin, centre de soins, infirmiers, sage-femme, kinésithérapeutes, ostéopathe, opticien, SSIAD, maison France services, chambre funéraire, gendarmerie, relais petite enfance, micro-crèche, école maternelle et primaire, bibliothèque et salles de réunion pour les associations, CER France et siège de la Communauté de Communes Pays

de Cayres-Pradelles - Lotissement « Le Sauze » restent 8 lots de 600 à 800 m², renseignements à la mairie.

Manifestations : Foire Grasse primée lundi avant les rameaux - Vide grenier fin mai - Foire à l'occasion le dimanche de Pentecôte - Fête patronale le 2^e dimanche après le 14 juillet - Grand concours de pétanque - Tournoi de foot - Concours de boules.

DISTRACTIONS Promenades pédestres - Sentiers balisés Respirando - Chasse - Football - Boules (éclairage pour nocturne) - Baignade non surveillée (à Goudet et le lac du Bouchet) - Pêche à l'étang du Péchay (carte de pêche au bureau de tabac).

Ressources : Agricoles (marché aux bestiaux et forain le lundi et samedi (petits veaux) et commerces qui s'y rattachent.

Projet : Construction d'une école maternelle et primaire.

Fresque « Le martin-pêcheur » par Dege - Camille Alberti



à 2 mn de Costaros

RESTAURANT

"CHEZ MONIQUE"

chez-monique.e-monsite.com

Ussel - 43370 Le Brignon

04 71 57 14 44

8 À HUIT

Produits régionaux
Dépôt de pain
Livraison à domicile

RN 88 - 43490 COSTAROS

04 71 57 16 40



BS PNEUS
PNEUS & ENTRETIEN AUTO
Pneumatiques & Entretien Auto
Toutes marques

9 Rechimas - 43500 Craponne-sur-Arzon
06 13 67 88 39 - f Bs Pneus
contact.bspneus@gmail.com



GALLON - TUFFÉRY - ROSSIGNEUX
ASSURANCES



26 Faubourg Constant - 43500 Craponne/Arzon • Tél. 04 71 03 33 70
17 Place du Pontel - 63600 Ambert • Tél. 04 73 82 02 61

Mai : gtr-assurances@mma.fr • Site : www.gtr-assurances.fr
SARL au capital de 400 000 € - RCS La Post-en-Velay - N°SIRET 531 313 113 - N°ORIAS : 09021158 - www.gtr.fr



Verveine du Vivarais

La gamme complète de la verveine du Vivarais

Verveine 45 %
Bouteilles 70 et 50 cl
Flasques 20 cl
Mignonnettes 4 cl vis ou système

Verveine jaune 40 %
Bouteilles 70 et 50 cl

VERVEINE LA VIVARAITE



La Vivaraite 25% se présente en bouteille de 70 cl.

Produit et mis en bouteille par SAS CHARBONNIER
Groupe de Retournac - 43500 CRAPONNE-SUR-ARZON
Tél. 06 83 34 72 29 - 06 97 49 96 54 - verveineduvivaraits@orange.fr
www.verveineduvivaraits.com



Bières Tradition Craft-Fun
Brasserie de l'Arzon
BEER MADE IN AUVERGNE

ZA de Rechimas - 2, avenue du Petit Quina - 43500 Craponne sur Arzon
www.brasserie-de-larzon.com 04 71 01 59 34 - 06 75 29 17 34 www.restaurant-craponne.com



Le Jardin des Délices
RESTAURANT

Cuisine traditionnelle
Menus et carte
Menu du jour
le midi sauf samedi et dimanche




CRAPONNE-SUR-ARZON

Photos : MAIRIE

- **Altitude : 920 m**
- **Population : 2 005 hab.**
- **Superficie : 3 337 ha**

• **SITUATION GÉOGRAPHIQUE :**

- A 40 km du Puy-en-Velay,
- 60 km de St-Etienne, 120 km de Vichy, Clermont et Lyon.

• **RENSEIGNEMENTS :**

- Mairie de Craponne-sur-Arzon
- 10 boulevard Félix Allard
- Tél. 04 71 03 20 03
- Lundi, mercredi et vendredi 9h/12h et 14h/16h ; mardi, jeudi et samedi 9h/12h
- craponnesurazon@craponnesurazon.fr - www.craponnesurazon.fr



M. Laurent MIRMAND : maire

Si vous aimez l'histoire, égarez-vous dans le pittoresque dédale de ses vieilles ruelles étroites et archaïques, vous y découvrirez le donjon, la tour Pasturel et la tour du Marchédial, vestiges des anciennes fortifications, les fontaines Place Bardou et Place du For. Vous passerez devant la maison où descendit Mandrin, traqué une nuit d'août 1754, et aussi sous la fenêtre de celle où Bellilotte (favorite disgraciée de Napoléon) vécut, de 1813 à 1814, une longue année d'exil. Vous pourrez admirer l'Hôtel de Ville, la Chapelle des Pénitents et l'Eglise Paroissiale St Caprais. Un guide de visite du bourg de Craponne est disponible gratuitement à la Mairie ou au bureau d'information touristique. N'hésitez pas à le demander.

Communication : La mairie dispose de nombreux supports de communication.

Site internet : www.craponnesurazon.fr

Bulletin municipal : « L'écho » est distribué dans divers commerces Craponnais, pour le recevoir par mail inscription sur craponnesurazon@craponnesurazon.fr

Facebook : Ville de Craponne Sur Arzon

Panneau Pocket : Craponne-sur-Arzon - 43500

Panneau lumineux : Panneau situé en centre-ville

[villedecraponnesurazon](https://www.instagram.com/villedecraponnesurazon)

Transports : Le Puy-en-Velay (Ligne 20) : <https://mobilite.lepuyenvelay.fr/ligne-20/> / rens. au 04 71 02 60 11 - Saint-Etienne (Ligne 13) : Autocars Chazot (Tél. 04 77 25 30 30) <https://www.laregionvoustransporte.fr/lignes/113-craponne-sur-arzon-saint-just-saint-rambert-saint-etienne> - Vélo : Location de vélo à assistance électrique pour les résidents de l'agglomération du Puy à France Services (Inscriptions : <https://citoyens.agglolepuyenvelay.fr/> ; infos : 04 71 03 31 40) - Auto en Velay : location de voitures électriques (Place Charles de Gaulle). Informations sur <https://www.agglo-lepuyenvelay.fr/auto-en-velay-je-loue-une-auto/> - Taxi à la demande : réservation boutique TUDIP (04 71 02 60 11).

• **Foires et marchés** : Marché hebdomadaire (particulièrement important en période estivale) tous les samedis matin (Elu meilleur marché de la région Rhône Alpes Auvergne en 2020). En 2021, création d'un label « A un pas d'ici » qui regroupe les producteurs à moins de 20 km de la commune. Deux grandes foires : l'une le premier samedi du mois de mai, l'autre le troisième samedi d'octobre. Elle est appelée « Foire de la Saint-Caprais ».

• **Accueil** : La commune est dotée de tous les commerces, services publics et privés traditionnels. En matière d'hébergement touristique : Gîtes, Chambre d'hôtes, Restaurants, Camping Municipal.

• **Autres activités** : Train touristique entre Estivareilles et Craponne (renseignements au BIT) - Accueil de loisirs au Cypres Centre Social. Il sera ouvert cet été pour les enfants de 3 à 11 ans et pour les jeunes de 11 à 17 ans. Contact : 09 70 16 08 72.



Piscine



A. GABE

Cigarettes électroniques - Tabac - Cadeaux
Cartes postales - Confiterie
Maraquinerie - Cartes de pêche - Piles
Développement de photos argentiques
Recharges téléphones - Cartes téléphoniques

5, boulevard du Nord - 43500 CRAPONNE SUR ARZON
Tél. 04 71 03 35 20

BEYSSAC
Immobilier

ANNE-CÉCILE
Agent Immobilier

Estimations
Toutes transactions immobilières



06 86 69 54 22
04 71 03 31 49

10 faubourg Constant
43500 Craponne-sur-Arzon

www.beyssacimmobilier.com
beyssacimmobilier@gmail.com



Porc Haute-Loire

- Agneau de pays : production locale
- Génisse "Race à viande" provenance Haute-Loire et Limousin
- Bœuf "Fin gras du Mézenc" (en saison)
- Veau des Monts du Vealy élevé à la ferme : produit local

Viandes : gros, demi-gros, détail

Agrément
n° FR 43 080 013 CEFabrication de
saucissons, jésus,
saucisses sèches,
rosettes,
produits du terroir

SALAISONS

www.fermederechimas.com


Magasin : Rechimas - 43500 CRAPONNE-sur-ARZON

Tél. 04 71 03 68 45 - julien_pays@yahoo.fr

Terrasse
couverte

bar restaurant chez le cantalou

0471089008

Cuisine
traditionnellePlace de la Croix de Mission
43500 Craponne-sur-Arzon04 71 03 30 00
Vivez au rythme de votre département, la Haute-LoireArborescence
Simplement Bio

Épicerie - Diététique

Épicerie bio : fruits, légumes, crèmerie, pains et vins
Cosmétiques bio, Eco-produits23 faubourg Constant
43500 CRAPONNE SUR ARZON

Tél. 04 71 01 24 87

Ouvert du mardi au samedi 9h15/12h15 et 15h/19h
Le dimanche matin en été



BUREAU D'INFORMATION TOURISTIQUE DE CRAPONNE (B.I.T.)

Pour la découverte de Craponne et de ses environs, le Bureau d'Information Touristique est votre interlocuteur privilégié.

Place de la Gare - Tél. 04 71 03 23 14 - Le Puy en Velay Tourisme
www.lepuyenvelay-tourisme.fr - craponne@lepuyenvelay-tourisme.fr

En juillet et août :

du mardi au samedi de 9h à 12h30 et vendredi de 13h30 à 17h30
Horaires hors saison du mercredi au samedi de 9h à 12h30.

Activités de loisirs sportifs : Tennis : réservations sur <https://tenup.fft.fr/location-horaire> - Terrain multisports - Boudroome situé au parc des sports - Pêche - Skate Park.

Ouverture de la piscine : La piscine sera ouverte du 1^{er} juillet au 1^{er} septembre inclus de 11h à 19h (fermé le 15/08 - pique-niques possibles). Renseignements au 09 67 16 51 87 (pendant l'ouverture de la piscine).

Autres animations :

- 2 juin au 1er septembre (sauf le 28/07 : country) : Les puces Craponnaises tous les dimanches matin sur le terrain du Parc des Étoiles. A partir de 7h installation des expositions. Ouverture au public de 8h à 12h30. Buvette, sanitaire, parking. Inscription sur place ou au 06 62 83 83 52.

- Du 14 juin au 13 juillet : Dans le cadre du projet collectif de mémoire, l'association maison Bolène en collaboration avec les élèves de 3^{de} du collège Notre Dame propose une exposition « valise à souvenir » à la médiathèque (aux horaires d'ouverture).

- 14 juin au 23 août : La scène ouverte revient sur le parvis de la médiathèque tous les vendredis soir pour la période estivale sauf le 28/06 et 05/07 en cas de mauvais temps rempli dans la salle de spectacle de la Grenette, plus d'information sur www.mediatheque.craponnesurazon.fr

- 15 juin : Fête des jeux organisée par le Centre Social et l'association JeuNews, au Parc des étoiles.

- 21 juin : Scène ouverte sur le parvis de la médiathèque, scène libre à tous les amateurs de spectacles vivant de 18h à 22h30. Les inscriptions se feront par mail à culture@craponnesurazon.fr

- 22 juin : Fête de la musique organisée par l'association @groupe_degroupe au parking de la gare.

- 28 juin : Inauguration de la grenette.

- Du 3 au 7 et du 10 au 14 juillet : L'association de la cabane Des jantés propose une programmation culturelle et artistique issue du spectacle vivant sous un chapiteau (vers le gymnase). Vous retrouverez diverses animations sur le site à destination des petits et des grands. Plus de renseignement sur la page facebook @lacabaneDesjantés@craponnescène.

- 6 juillet : Représentation finale du stage de théâtre à la salle de la Grenette, organisée par le CCAS.

- 7 juillet : Concert de la Chorale craponnaise Envol'Art à 17h à l'église.

- 13 juillet : Bal des pompiers + feu d'artifice.

- Du 15 juillet au 21 juillet : Festival Melodies sur Arzon

Stage de musique classique, concerts de rue du 16 au 20 juillet chaque jour à 18h sur le parvis de la médiathèque et samedi matin à l'Aventure et au Crapaud Exquis. Concerts payants à la Chapelle des Pénitents : jeudi soir, jeune ensemble de Lausanne pour une promenade américaine, vendredi soir, récital du pianiste irlandais

Finghin Collins suivi d'une soirée irlandaise et samedi soir, concert des professeurs du stage de musique de chambre, Concerts des élèves du stage (gratuit) dimanche matin et après-midi. Programme complet au BIT

- 27 et 28 juillet : Festival country de Craponne au parc des étoiles.

Concerts payants 100% country sur le site. Du 25 juillet au 28 juillet, retrouvez des animations gratuites dans le centre-ville. <http://www.countrycraponne.com>.

Infos : festivaldecraponnesurazon@gmail.com

- 4 août : Concours de chevaux, place Charles de Gaulle

- 13 août : A l'occasion de la fête votive, bal organisé par l'association FC ARZON

- 14 et 15 août : Grande fête votive à Craponne : Animations déambulatoires et groupes de musiques de 15h à 17h. Nombreuses attractions foraines. Le 15 : réveil en fanfare à 6h, retraite aux flambeaux à 21h30, feu d'artifice à 22h.

- 25 août : 80 ans de la libération, cérémonie au monument route de Sauvessanges.

- 31 août : Démonstration sur prairie organisée par les pompiers.

- 7 septembre : Carrefour des associations, Parc des sports.

- 21 et 22 septembre : Journées européennes du patrimoine.

- 26 septembre : Ouverture du Festival le chant des Sucrs avec la représentation - Génération Brassens - interprété par Yvan Marc et Frédéric Bodin à 18h, salle de spectacle de la Grenette.

- Du 3 octobre au 2 novembre : Dans le cadre du projet culture et santé, l'EPHAD Saint Dominique propose une exposition (salle exposition de la Grenette).

- 12 octobre : Journée Nationale du Commerce de Proximité.

- 12 octobre : Comédie musicale « 1942, rue des Rosiers » par l'ensemble Intermezzo.

- 19 octobre : Foire d'automne de la Saint Caprais.

- 19 octobre : Evénement Octobre Rose, organisé par le CPTS : marche + théâtre débat avec la compagnie les Anachroniques.

- 27 octobre : 23^e édition de Trifolia, fête de la Pomme de Terre du Pays de Craponne. De 10 à 18 h grand marché de Pommes de Terre et de produits locaux. Animations, démonstrations et dégustations par des chefs régionaux.

- 16 novembre : La compagnie Acteurs, Pupitres et Cie propose le spectacle Gare à Caro, lecture théâtralisée à destination des enfants, 18h à la salle de la Grenette.

- 24 novembre : Marché de Noël, organisé par le Gil, gymnase.

- 13 décembre : Projection de l'opéra « Cendrillon » proposé par l'Opéra National de Paris en partenariat avec la Micro-Folie, salle de spectacle de la Grenette.



MAXI FOLIO

BUREAUTIQUE INFORMATIQUE
PUBLICITÉ PAPETERIE
FOURNITURE « MOBILIER DE BUREAU »

PARTENAIRE

koesio
SYSTÈMES D'IMPRESSION

RÉSEAU

ROUGE PAPIER

04 71 03 63 83

43500 CRAPONNE SUR ARZON
contact@maxifolio.fr www.maxifolio.fr

B3 43300

CRONCE

- **Altitude : 690 m** - Point culminant : 1000 m
- **Population : 84 hab.**

SITUATION GÉOGRAPHIQUE :

- A 12 km de Lavoute Chilhac, dans la vallée de la Cronce.

RENSEIGNEMENTS :

- Mairie ouverte lundi et jeudi 13h30/16h30 :
- Tél. 04 71 77 46 55 - mairie-cronce@wanadoo.fr
- ou à l'Office de Tourisme de Lavoute Chilhac : Tél. 04 71 77 46 57
- **Mme Gisèle RASPAIL** : Maire

CURIOSITÉS

Eglise à clocher peigne des XVI^e-XVII^e siècles, avec retable du XVIII^e siècle - Vestiges des châteaux de Cronce et du Gilbertès - Vue sur la vallée de la Cronce - Croix - Four à pain - Petit pont dos d'âne.

Accueil : Résidences secondaires.

• **Services** : Artisans : bucheron, maçon.

ACTIVITÉS-LOISIRS

Fête de la St Roch - Chemins de randonnée : PR « Le Cronçoux » (7 km) - Pêche sur la Cronce.



Photo : MAIRIE



B2 43230

DOMEYRAT

- **Altitude : mini 472 m, maxi 752 m** (Pie duCharenty)
- **Population : 200 hab.**

SITUATION GÉOGRAPHIQUE :

- A 6 km de Paulhaguet, 12 km de Brioude et 50 km du Puy-en-Velay.

RENSEIGNEMENTS :

- Mairie ouverte mardi 8h/12h et 14h/17h, jeudi 9h/12h et 14h/17h : Tél. 04 71 76 85 68 - Fax 04 71 74 48 17
- mairie.domeyrat@orange.fr
- **M. Christophe BRUGEROLLE** : Maire

CURIOSITÉS

Le château de Domeyrat (MH) construit au XII^e siècle par la Famille Papabeuf. Propriété du Conseil Général, il est gérée et animée par une compagnie professionnelle de théâtre située à Domeyrat : La Cie « Et Tant d'Arts... ! » - Eglise de Saint-Roch* (MH) XII^e : plat de bois sculpté polychrome 1503 (tête de saint Jean-Baptiste). Tableau : Couronnement de la Vierge, du : XVII^e siècle. Auteur : Guy François (école de) - Pont roman (MH) du XIV^e enjambant la Sénouire - Four banal à Domeyrat - Four, métier à ferrer et ancien moulin des Ombres à Domarget - Four, métier à ferrer à Blannat - Four, lavoir et fontaine à La Cougeat - Fouille Archéologique à Senéze.

Accueil : Bar-Restaurant point vert Chez Jacqueline : 04 71 76 67 62 gîtes ruraux. Nombreux artisans, vannier, potier...

Place de l'église St Roch et son jardin médiéval
Photo : MAIRIE



• **Artisans** : Dans l'ancienne école des Garçons de Domeyrat se trouve un vannier : Pascal - A la Barthe Plant bio : Tom Pousse

• **Associations d'animation** : Domeyrat et ses villages et la Cie « Et Tant d'Arts... ! ».


ACTIVITÉS-LOISIRS

Domeyrat est traversé par la Sénouire et le Doulon, on peut y pratiquer la pêche. On trouve des chemins de randonnée PR et aussi Robe de bure et cotte de maille GR. Il y a aussi de nombreux circuits de VTT.

DUNIERES

HAUT PAYS
DU VELAY
communauté

Photos : MAIRIE



Suivez l'actualité de la commune de Dunieres en temps réel grâce à l'application ILLIWAP



- **Altitude : 780 à 1 100 m**
- **Population : 2 793 hab.** dunierois (oisés)
- **Superficie : 3 475 ha**

SITUATION GÉOGRAPHIQUE :

- 40 km de St-Etienne, 100 km de Lyon, 50 km du Puy.

RENSEIGNEMENTS :

- **Office de Tourisme Intercommunal**** - 43290 Montfaucon - Tél. 04 71 59 95 73
- **tourisme@hautpaysduvelay.fr** - **www.hautpaysduvelay-tourisme.fr**
- **Mairie** : Tél. 04 71 66 80 35 - **www.dunieres43.fr**
- **M. Pierre DURIEUX** : Maire

Accueil : Hôtel-restaurant : Hôtel Restaurant « La Tour », Route de Fraisse - Restaurant « L'Insouciance » - Restaurant Bar « La Bascule », 2, avenue de la Gare - Pizzeria « Le Petit Creux » - Kebab « Chez Hasan » - « L'épopée vieux zèbres » boutique vintage et salon de thé - Gîte de la Voie Verte (snack bar - 15 couchages) - Aire de service pour camping-car avec parking et hall d'accueil - Gîte privé - Lotissement « L'oree de ville » lieu dit « La gare » comporte 8 lots de 515 m² à 1278 m² - Lotissement « Le soleil » lieu dit « Le champ » comporte 8 lots de 510 m² à 1103 m². Il reste des terrains disponibles à la vente. Renseignements et réservations mairie de Dunieres.

Services : Maison France-Services dans les locaux de l'agence postale communale. Ces services sont complétés par deux espaces de co-working « La Bobine créative » avec location de bureaux privatisés, salles de réunion et un espace bien-être. Cet espace modulable accueille des activités artistiques au musée numérique « Les Micros Folies de la Bobine » en partenariat avec le centre culturel de la Villette à Paris et un repaire café - Maison de santé (4 médecins, 2 kinésithérapeutes, 1 ostéopathe, 2 cabinets infirmiers, 1 orthophoniste, 1 podologue, 1 psychologue) - ADMR - Ecole publique Jacques Prévert maternelle et primaire - Coworking.

CURIOSITÉS L'église romane du XII^e siècle classée Monument Historique : visite guidée sur réservation à l'O.T. « Haut Pays du Velay » à Montfaucon.

Manifestations : Fête de la musique fin juin - Défilé des Classes, bal et feu d'artifice le 13/07 en soirée - 55^e course de côte internationale (Championnat de France de la Montagne)

du 19 au 21/07 - Fête patronale mi-septembre - Concours de boules lyonnaises - Expositions de peinture - Marché de Noël - Nombreux concours de pétanque et diverses animations. Pour plus d'infos consultez le calendrier sur www.dunieres43.fr

DISTRACTIONS Pêche dans la Dunière - Voie Verte

« Via Fluvia » - Sentier découverte - Sentiers pédestres - Cinéma - Groupe Folklorique - Chorale Intercommunale « Méli-Méلودie » - Espace culturel - Vélorail du Velay.

Complexe sportif : 1 piscine intercommunale avec Aquabike - 1 boulodrome - 2 terrains de football - 1 piste d'athlétisme - Gymnase - Salle omnisports - Pétanquodrome - Boulodrome.

Projets : Etude d'un terrain de football synthétique, d'une piste d'athlétisme, d'une salle de spectacle polyvalente, aménagement des bords de la dunière.



Artisan Boulanger MERELLE

Pains spéciaux : seigle, 6 céréales, noix, noisettes, etc., au levain biologique

30, rue du 11 Novembre
43200 DUNIERES
Tél. 04 71 66 81 76

Marie est heureuse de vous accueillir à

La Boîte à fleurs

Votre artisan fleuriste

Toutes composition Livraison gratuite sur Dunieres

Articles cadeaux 4, rue du 19 mars - 43220 DUNIERES

Funéraires ☎ 04 71 66 81 40 - Ouvert tous les jours

GÎTE 15 places

rEsTauranT snack

04 71 58 02 08

RESTAURANT L'INSOUCIANTE

Menus Cuisine traditionnelle préparée avec des produits locaux frais

42, rue du 11 novembre
43220 DUNIERES
04 71 65 97 30

ESPALY-ST-MARCEL

- **Altitude :**
- 630 m
- **Population :**
- 3 568 hab.
- **Superficie :**
- 629 ha

SITUATION GÉOGRAPHIQUE :

- Elle se trouve à 2 km du Centre du Chef lieu du Département.
- Espaly St Marcel est une vieille cité constituée de deux villages : Espaly et St Marcel, séparés par la rivière de La Borne et dominés par le Rocher Volcanique St Joseph de bon Espoir.


RENSEIGNEMENTS :

- Mairie : Tél. 04 71 09 95 60 - Fax 04 71 09 28 09 - www.espaly.fr
- Mme Christianne MOSNIER : Maire



Photo : MAIRIE

Ville jumelée avec TAUCHA (Allemagne) en partenariat avec la commune de CHADRAC



Un rocher, son château :

Dans la vallée de la Borne, le village était bâti au pied d'un piton volcanique qui portait un château-fort détruit au XVI^e siècle.

Bertrand d'Espaly qui devint moine à la Grande Chartreuse le remit aux mains des Evêques du Puy en 1197. Durant quatre siècles, il devint la « résidence secondaire » des Evêques du Puy où ils accueillirent plusieurs rois : Louis IX, Charles VI, Charles VII et Louis XI. Il fut le lieu des Etats du Velay et des Etats Généraux du Languedoc tenus en présence du roi Charles VII.

Le sanctuaire :

Il comprend essentiellement trois parties aménagées successivement : les grottes-chapelles avec le Diorama, la statue

monumentale et la basilique. Tout cela fut mené à bien par un prêtre du diocèse, le Chanoine Charles Hector Fontanille né en 1841 et mort en 1918 ayant vu se réaliser une grande partie de ses projets.

Le volcan de Denise :

Après l'arrêt de son exploitation de pouzzolane et sa mise en valeur, il sera un important atout touristique.

Les orgues :

Qui n'a pas entendu parler des Orgues d'Espaly, coulées basaltiques de la période quaternaire dont le dessin rigide et élané reporte dans la nature la majesté des orgues à « tuyaux ».

Panorama incomparable sur Espaly et le Puy.



73 avenue de l'Ermitage
43000 Espaly-St-Marcel

04.71.04.08.99

contact@restaurantermitage.fr
www.restaurantermitage.fr

Restaurant
L'ERMITAGE



FORM'ACTUEL
GUIDES PRATIQUES

RETROUVEZ NOUS DÈS MAINTENANT SUR
INSTAGRAM ET FACEBOOK !




Herboriste Producteur Statut certifié agriculture biologique

La Pastorale BRASSERIE

07 86 87 01 08

Vente directe Place Réchausseyre
43150 Les Estables

  lapastoraleherboristerie@gmail.com
<https://lapastorale43.fr>

Les Noisetiers

Sauvignon - Pâtés de campagne - Terrine d'agneau - Caillettes

Produits Bio : Fromages - Confitures - Lentilles vertes - Farine

 Héline et David GALLAND
Le Bourg - 43150 Les Estables
06.81.31.65.70

LES CHALETs MEZENC Centre d'hébergement

Accueil en pension complète ou demi-pension
| bâtiment 110 pers. et | bâtiment 42 pers.



43150 Les Estables
Tél. 04 71 08 35 36
chalet-du-mezenc@wanadoo.fr
Découvrez notre site <http://www.chalet-du-mezenc.com>

Phonolite

LOCATION DE SKIS
MATÉRIEL DE SPORT

43150 LES ESTABLES
(face à La Poste)

snowblade, surfs,
raquettes, luges,
rayon textiles...

04 71 08 30 84

phonolite43@orange.fr
www.phonolite-ski.fr

LES FERMIERs DU MEZENC

AUBERGE PAYSANNE
Cuisine du terroir - Vente de produits fermiers

43150 Les estab Les (sur le parking) - t él. 04 71 08 34 30
www.lesfermiersdumezenc.com



 **MICHEL SPORT** Sur le parking à côté de la supérette Vival
Location de ski

LES ESTABLES  

Tél. 04 71 08 34 27
www.michelsport.com 24h/24

Les Ruchers du Mézenc

Rachel, Gérard et Emilien vous accueillent dans leur boutique aux Estables (à côté de l'église), pour découvrir leur production de miels issue de l'agriculture bio, pains d'épices maison, bonbons aux miels, produits à base de propolis...

Animation apiculture sur réservation

Tél. 06 86 14 34 86 ou 04 71 08 34 70
ruchers-du-mezenc@wanadoo.fr - www.mielbiolestable.fr

 Magasin ouvert le mercredi, jeudi, vendredi, samedi et dimanche de 9h30 à 12h et de 14h à 18h30, tous les jours les vacances de février, juillet/août et Noël

LA PLUS HAUTE COMMUNE DU MASSIF-CENTRAL
STATION TOURISTIQUE ETE-HIVER



Photo : PASTRE

- **Altitude : 1 344 m**
- **Population : 330 hab.**
- les Establains
- **Accès :** Route : voir carte
- Michelin n° 76, pli 18.

**SITUATION
GÉOGRAPHIQUE :**

- Bâti sur les contreforts du
- Mézenc (alt. 1 754 m) à la limite
- du Velay et du Vivarais dans un
- merveilleux cadre formé de forêts
- et d'immenses pâturages.

RENSEIGNEMENTS :

- **Office de Tourisme Mézenc-Loire Meygal** ouvert toute l'année (cyberbase) :
- Tél. 04 71 08 31 08
- contact@mezencloiremeygal.com - www.mezencloiremeygal.com
- Répondeur des neiges : Tél. 04 71 08 34 33 - www.lugikparc.com
- **Plan des pistes interactif** - [f Mezenc Loire Meygal](https://www.facebook.com/MezencLoireMeygal)
- **Mairie** qui vous recevra dans ses nouveaux
- locaux : 2 route des Boutières
- Tél. 04 71 08 34 38
- mairie.lesestables@wanadoo.fr
- **www.lesestables.fr**
- **M. Philippe BRUN** : Maire



Suivez l'actualité de la commune en temps réel
grâce à l'application allwapp

Les Estables a su se tourner vers le tourisme depuis déjà de nombreuses années. Ses habitants, ont aménagé sur les flancs de l'Alambre, une station de ski alpin appréciée par les skieurs du Puy, de Saint-Etienne et de l'Ardeche.

La station vient de fêter ses 60 ans en 2019.

Le ski alpin : situé sur les pentes du mont Alambre. La station dispose de 8 pistes de difficultés moyennes desservies par 6 téléskis, dont un « baby » servant à l'initiation des skieurs débutants ainsi qu'un fil neige (récemment la station vient de s'équiper de canons à neige). D'autres activités : raquettes à neige, Lugik Parc, luge 4 saisons www.lugikparc.com, le ski de fond : 52 km de pistes balisées et damées quotidiennement. Possibilité de location de matériel sur place. La maison forestière (1.518 m) est l'une des principales portes d'accès à la zone nordique.

Vos sens en éveil, vivez l'expérience nature !

Les accompagnateurs de « Guide nature randonnée », les moniteurs VTT de « MCF Mézenc Loire Sauvage », les moniteurs de ski de l'ESF massif du Mézenc », voilà vos interlocuteurs pour la pratique des activités de pleine nature sur le massif du Mézenc Meygal tout au long de l'année. Pour randonner une ½ journée, une semaine ou à la demande, des sorties à thèmes sont proposées. L'hiver, c'est en raquette que vous

partirez pour randonner, construire un igloo, ou faire des glissades givrées ...

Découvrir de nouveaux chemins, progresser en VTT, ou se détendre en VTT assistance électrique, voilà les missions des moniteurs de l'école de VTT. Possibilité également de location de matériels VTT enfants et adultes, VTT électriques, trottinettes électriques, Fat bike et moto-neige sur la commune. Pour en savoir plus rdv sur www.guidenature randonnée.com, réservations en ligne, 07 68 06 82 81 et 04 71 05 26 37, www.mezencloisirs.fr. Sentier piéton aménagé avec aire de pique-nique et aire de jeux pour enfants.

Quand La neige de l'hiver appelle la glisse, les moniteurs de ski de l'ESF massif du Mézenc sont là pour vous accompagner dans votre progression de skieur ou de surfeur. La station est un modèle pour l'apprentissage et le ski en famille. Dès 4 ans venez découvrir les joies de la glisse.

Pour en savoir plus www.esf43.com réservations en ligne Tél 04 71 08 30 22.

D'avril à septembre, Altitude Parapente, école labélisée par la Fédération Française de Vol Libre vous propose des vols et stages tous niveaux avec des moniteurs diplômés d'Etat. En hiver de janvier à mars des baptêmes à ski sur la station des Estables.

TARZ'AVENTURE

**ACCROBRANCHE
PARCOURS FILETS**
à partir de 3 ans
Ligne de vie continue

JUILLET/AOÛT
OUVERT 7J/7

LES ESTABLES (43)
Au cœur du Massif du Mézenc

**VENEZ FAIRE LE PLEIN DE
SENSATIONS !**

06 14 90 52 37
Réservation conseillée
<https://www.parcours-aventure-tarzan.com>

ALIMENTATION GÉNÉRALE

vival Spécialités
Produits régionaux
Fromage à la coupe

Les Estables

Culture et vie
Prêt et Troc livre
Accès gratuit à internet

Ouvert du mardi au samedi 8h30/12h30 et 15h30/19h30
Le dimanche 8h30/12h30

Le bourg • Les Estables - 04 71 08 34 06
apdm.vival.les.estables@outlook.fr - www.vival.fr

**AU BAZAR
DES MARMOTTES**

Souvenirs - Décoration
Cadeaux - Produits du terroir



21 place du Mézenc - 43150 Les Estables (derrière le Vival)
04 71 08 34 06 - apdm.vival.les.estables@outlook.fr
www.aubazardesmarmottes.fr
Au Bazar des Marmottes

A Laussonne...



SALLE DE RÉCEPTION
MARIAGES - RÉUNIONS DE FAMILLE
SÉMINAIRES...
120 places assises

LOCATION DE GÎTES :
1 Gîte 10/12 pers. + 1 Gîte 14/15 pers.

Gare des Badioux - 43150 LAUSSONNE
06 72 94 28 73 - 06 48 26 79 83
bonjour@premieres-lodges.fr
www.premieres-lodges.fr

HEBERGEMENTS, LOISIRS
& SALLE DE RÉCEPTION

**CUISINE
PROFESSIONNELLE**



Photo : A. Aubry, Hôtel de la Découverte

Village du Champion de France de SNOWKITE : Didier BOTTA

Champion de France Freestyle en 2012
Champion du Monde 2015 et 2018

4 médailles d'or Snowkite Masters 2021 et Kitesurf

Le Snowkite ou cerf-volant de traction sur neige permet de se déplacer à ski ou en snowboard, de remonter les pentes et les descendre en totale liberté.

« Village de la Burle », Les Estables est désormais connu comme un sport de SNOW KITE de référence de plus en plus apprécié et fréquenté. Didier BOTTA et Eloi RONDEAU, deux jeunes atlantiques champions dans la discipline, en sont la preuve et l'expression. Pour tous renseignements, contactez : Mezenckite@gmail.com

Moto-neige enfants (location de matériel).

CURIOSITÉS

La maison de la Béate : A la Vacheresse. Au rez-de-chaussée, un modeste logis d'antan avec son mobilier d'époque et à l'étage un petit musée de la dentelle.

Visite sur rendez-vous : au 06 24 56 36 33.

L'église Saint Philibert : Église paroissiale primitive, de style roman, fut détruite et remplacée par l'édifice actuel entre 1904 et 1906 pour faire face à l'accroissement démographique de la commune des Estables (fermée pour travaux).

Aujourd'hui la municipalité veut préserver et mettre en valeur ce patrimoine. Vous désirez participer à la restauration de ce monument et contribuer à cette action, vous pouvez adresser

vos dons à la Fondation du Patrimoine www.fondation-patrimoine.org (reçu pour avantages fiscaux).

Musée de l'apiculture : « Les Ruchers du Mézenc ». Exposition de matériel de l'apiculteur d'hier et d'aujourd'hui. Ruche vitrée de juin à septembre et exposition-vente des produits de la ruche. Tél. 04 71 08 34 70 ou 06 12 99 48 01.

Visites des fermes sur rendez-vous.

Commerces et services : Bars - Boulangerie - Pâtisserie - Pain Bio - Charcuterie de montagne - Alimentation - Primeurs Supérette VIVAL et Boutique Au Bazar des Marmottes, produits fermiers - Herboriste - La Boutique des Maquignons - Station essence 7/7, vidange camping-car - Location skis, journaux - Distributeur à billets - Agence postale communale - Garderie Tél. 04 71 08 37 27 - Couverture téléphone mobile Orange, Bouygues et SFR, ADSL par satellite - Activation de la 4G sur le village - Défibillateur en mairie - Ostéopathe - Sophrologue - Bibliothèque - Borne recharge pour voiture électrique.

Équipement d'Accueil et Hôtelières :

- Village Vacances VVF fermé pour travaux.
- Auberge paysanne et vente de produits du Mézenc Tél. 04 71 08 34 30
- Chambres et tables d'hôtes « La Maison du Rocher Tourte » 3 épis Tél. 04 71 08 30 53 • Chambres d'hôtes « Le Francillon » 3 épis Tél. 04 71 08 39 56 • « Le Chalet du Mézenc » Tél. 04 71 08 35 36 • « Gîte du Mézenc » : Tél. 04 71 08 34 66
- Centre d'animation : possibilité de location de salles (250 places) pour séminaire, mariage, réunion. Réservation



3, route du Rocher Tourte
43150 Les Estables
04 71 05 26 37
www.mezencloisirs.fr
f Mezenc Loisirs Loc

voir page 8

Randonnée en trottinette électrique avec moniteur diplômé.



- VTT à assistance électrique adultes et enfants
- A fat bike à assistance électrique
- Motoneige adultes et enfants
- Trottinette électrique
- Baby Van

Été / Hiver



vations et rens. en mairie Tél. 04 71 08 34 38 • Maison forestière Tél. 04 71 08 35 66, gîtes d'étapes, restau, salle hors sac • Auberge « Les Calades » Tél. 04 71 04 05 21 et 06 40 27 24 62 • « La Bartette », « La Vacheresse », tables et chambres d'hôtes, Tél. 04 71 08 31 70 • Restaurant « La Table des Maquignons » Tél. 04 71 08 35 06 • Restaurant « La Traverse », Tél. 04 71 08 71 32 • Restaurant « L'Atelier », Tél. 04 71 04 92 94 • 1 Club-Hôtel « La Découverte » Tél. 04 71 08 30 08 • « Chalet d'Ambre », gîte de séjour Tél. 04 71 08 33 52 • Nombreux gîtes (liste au 04 71 08 31 08) • Pub Le Passadou « Chez Patrice » Tél. 04 71 03 84 17 • Les gîtes des petits bonheurs accueillent aussi des personnes souffrant de handicap à la Vacheresse. Borne de service de camping-car 2€.

Animations : Cinéma itinérant tout au long de l'année - Bouleodrome sur la commune - Janvier : Les Veillades (randonnées raquettes nocturnes) - Février : Marathon du Mézenc - Mars-avril : Foire grasse le jeudi 2 semaines et demie avant

• Pâques - En juin (sous réserve) : Paëlla et feu de la St-Jean ;
 • Passage de l'Ardècheoise - Descente en VTT en été - 4 juin :
 • Passage du critérium du Dauphiné Libéré - Juillet : Ateliers d'écriture et de cinéma sur demande (enfants et adultes)
 • <https://des-lettres-et-des-paillettes-24.websself.net/> - Début août : Vide grenier et soupe aux choux - En août : Concours de chevaux - 15 août : Trail du Mézenc - 21 août : Grande foire d'été - 19 septembre : Foire aux chevaux - En décembre :
 • Marché de Noël - Diverses animations : belote, loto, etc. tout au long de l'année proposées par les diverses associations.
 • Certaines manifestations peuvent être soumises à de possibles modifications. Pour plus d'infos, merci de cliquer sur www.lesestables.fr ou www.mezenclairemeygal.com
 • De nombreuses randonnées sorties nature et visites guidées thématiques ponctuelles vous sont proposées par l'Office de Tourisme. Pour plus d'infos, consultez le site www.mezenclairemeygal.com



L'ATELIER.
 Restaurant, Brasserie & Café gourmand
 Une cuisine authentique et savoureuse élaborée avec des produits locaux
Ouvert tous les jours
 AUX ESTABLES (43)
 Réservation au 04 71 04 92 94
www.restaurantbrasserieatelier.com



LUGIK PARC® PARC LUDIQUÉ DU MÉZENC
LUGE
TOUTES SAISONS
AUX ESTABLES (43)
UNE ACTIVITÉ POUR TOUS
DÈS L'ÂGE DE 3 ANS
JUSQU'À 77 ANS ET PLUS !
SANS RÉSERVATION !
 04 71 08 60 97 / www.lugikparc.com



A 12 km des Estables, en Ardèche...

VISITEZ LES SOURCES DE LA LOIRE AU PIED DU MONT GERBIER DE JONC (sommets 1551 m)

Le Mont Gerbier de Jonc.
Photo : O.T. du Pays des Sources de la Loire



Photos : CL

DISTRACIONS Pêche (les sources de la Loire, l'Aigueneire ou rivière noire, premier affluent de la Loire) - Promenades pédestres GR 7 (73) 30 km de routes forestières à pied ou en V.T.T. (voir carte I.G.N. n° 2836) entre St-Martial et le Gerbier de Jonc. Circuit balisé de 3 km à la découverte des Sources de la Loire qui vont donner naissance au plus grand fleuve de France - Balades randos avec des ânes - Cueillette de jonquilles et narcisses.



Chantal et Gérard BREYSSE vous accueillent au pied du Gerbier de Jonc, Route des Estables au **Bar Restaurant du Gerbier de Jonc**

- ➔ Terrasse avec vue panoramique
- ➔ Spécialités du Pays : Maôche
- Fin gras (en saison) - Pâtisserie maison

Départ : sentier balisé
Ascension du Gerbier de Jonc



716, route des Estables - 07510 Ste Eulalie
www.restaurant-gerbier-jonc.fr
04 75 38 81 51 - 06 80 84 91 00

La Source de la Loire - Mont Gerbier de Jonc Ferme Café Restaurant

Venez déguster et emporter nos spécialités et produits locaux à la table de notre restaurant et dans notre boutique. Large choix de souvenirs du lieu

Boutique de 150 m²

Contact : Eric Maréchal 06 83 34 10 71

 https://facebook.com/restaurant.lasourcedelaloire/?Locale2=fr_FR



Visite gratuite

Ferme Loire
Mont Gerbier de Jonc
07510 Sainte Eulalie
04 75 38 81 76
lasourcedelaloire@gmail.com
Visite de la source et de la ferme ancestrale
Ouverture de Pâques à Toussaint



Visitez notre site
restaurant-gerbierdejonc.fr

FAY SUR LIGNON



• **Altitude : 1 190 m**
 • **Population : 395 hab.** les Faynois

• **SITUATION GÉOGRAPHIQUE :**

• Dépendant jadis du pays du Vivarais, FAY est une ancienne forteresse édifée sur un suc de phonolithe, dominant la vallée du Lignon, au pied des contreforts du Mont Mézenc.

• **RENSEIGNEMENTS :**

• Office de Tourisme Mézenc Loire Meygal :
 43150 Les Etables - Tél. 04 71 08 31 08
 En juillet/août (antenne de Fay sur Lignon) - contact@mezencloiremeygal.com - www.mezencloiremeygal.com
 ou à la Mairie : Tél. 04 71 59 51 63
 • **M. Christian CHORLIET** : Maire



Foire aux chevaux du 20 octobre - Photo : Eléonore MALHERBE



• **CURIOSITÉS** Dans le bourg, l'église qui fut probablement la chapelle du Château de Fay conserve son cœur du XI^e siècle. Sous le village les vestiges du Château de Mathias gardent le plan de l'édifice du XV^e dont l'une des poivrières a été utilisée dans une maison du bourg. Excursions vers les lacs de St Front (baignade et voile non autorisés) et d'Issarlès. Le Mont Mézenc (point culminant des Cévennes : 1754 m) - Le Gerbier-de-Jonc (source de la Loire). Le pont romain, la voie romaine (sur la route de Chauderolles).

• **Services** : Ecole Primaire, Centre de Secours, Gendarmerie, Médecin, Infirmières, Pharmacie, Taxi, La Poste, banque, bibliothèque municipale, hôtel, restaurants, pizzeria, gîtes, chambres d'hôtes.

• **ACTIVITÉS-LOISIRS** Les randonnées pédestres suivent les GR7, GR3, GR4, 20 + 4 PR balisés au départ de Fay, sentiers St Régis et 1 sentier labellisé Respirando. Les rivières, lacs et piscines permettent de pratiquer dans un rayon de 20 km (la voile, la natation, la baignade non autorisées, la pêche sportive ou familiale). Le site d'escalade des Roches de la commune de Fay est le plus important du secteur du Mezenc, avec 45 voies de 3b à 7b. Bibliothèque.

• **Marché hebdomadaire** les mercredis et dimanches matins.

à l'Endroit
café & co

*Un café de village à la croisée des chemins
Pour se détendre, partager et découvrir*

16 place de la Fontaine
43 430 Fay-sur-Lignon - 09 81 09 45 38

Chez Yvan et Marie PIZZAS A EMPORTER

04 71 56 06 99

Le bourg - 43430 Fay-sur-Lignon

www.facebook.com/Chez-Yvan-Marie-Pizzas-a-emporter-Fay-sur-Lignon-104766318870413/

*Ouvert Juillet/août tous les jours le soir sauf le mardi
Septembre à juin les soirs du jeudi au dimanche*



Bar & Restaurant **Les Négociants**
 Chez Christophe et Sylvie

FERMÉ LE LUNDI
HORS SAISON

Nouvelle terrasse avec vue panoramique

Cuisine traditionnelle - Spécialité grenouilles

Soirée à thèmes le vendredi soir

43430 Fay-sur-Lignon - Tél. 04 71 59 50 61

SALAISONS ARTISANALES DU MONT MEZENC
Maison BARRIOL
 BOUCHERIE - CHARCUTERIE MONTAGNE

FR 43 092 003 CE **Fabrication Maison**

43430 Fay-sur-Lignon - Tél. Fax : 04 71 59 51 78
 salaisons.mezenc.barriol@orange.fr

**Gros
Demi
gros
Détail**



Photos : PIERRET Véronique

- **Altitude : 1 000 m**
- **Population : 325 hab.** les Félineois(es)
- **Superficie : 2 000 ha**

• **SITUATION GÉOGRAPHIQUE :**

- A 6 km de la Chaise-Dieu,
- à 35 km du Puy en Velay,
- à 75 km de St-Etienne et
- à 100 km de Clermont-Ferrand.

• **RENSEIGNEMENTS :**

- **Mairie** ouverte mercredi de 9h à 12h, vendredi 14h/17h, samedi matin sur rendez-vous
- Tél. 04 71 00 90 64
- mairie.felines43@orange.fr
- webmaster@mairie-felines.fr
- www.mairie-felines.fr
- **M. Philippe MEYZONET** : maire



Le couvent avec la chapelle à gauche, lieu d'expositions du petit patrimoine local



Trail 2023



Exposition du petit patrimoine local, dentelles, coffres

• **Points importants :**

Restaurant-bar-petite épicerie et multi-services - École primaire - Agence postale et dépôt de pain - Bibliothèque - Chambres d'hôtes - Gîtes - Café associatif.

• **Héraldique :**

D'azur à la fasce ondulée d'argent, accompagnée en chef d'une pomme de pin accostée de deux croisettes pattées et en pointe d'une amphore, le tout d'or.

• **Étymologie :**

Felines est une commune de Haute-Loire (43), située à 1017 mètres d'altitude (borne géodésique située près de la Mairie) sur le canton de la Chaise-Dieu, Felines tient son étymologie de Figlinae (ancienne carrière et fabrique de poteries d'argile). On retrouve sa mention lors du cartulaire de Chamalières en 981. Felines devenue Félineuse en 1090 puis dépendance de la châtellenie de Beaumont est aujourd'hui un bourg qui cherche à endiguer son exode rural. Cette commune est composée de plusieurs petits villages : Almance, Almannette, Auffour, Serres, Sassac, Plagnes, Estables, Vacheresse, Le Bouchage, Le Genne, La Souchère, Chamborne, Peygut, Mortessagne, Le Favet, Sembadel-Gare (une partie). Depuis le 1^{er} janvier 2017, elle a intégré la Communauté d'Agglomération du Puy-en-Velay.

• **CURIOSITÉS**

- L'église paroissiale, ancien prieuré de La Chaise-Dieu.
- La fontaine avec la statue de Jeanne d'Arc.
- La maison d'Assemblée à Almannette.
- La tombe de Séraphine Buisson.
- Les croix et leur histoire (Bulletin Le Félineois 2017).

• **Associations :**

Comité d'animation, APE, Anciens combattants, Histoire et Patrimoine, ACCA, Académie de pêche, Les Amis du Tarot, Gym volontaire, Yoga et Alchemille - Artisans, agriculture et bien-être - Menuiserie- charpente, Maçonnerie-Charpente, entreprise de TP, une dizaine d'exploitations agricoles, producteur d'œufs BIO, producteur de pâtes fraîches, relaxation, méditation, massage.



• **Animations Félineoises :**

- La fête d'été : le 3^e dimanche de juillet avec au programme, randonnée pédestre, course trail, course pour enfants, randonnée VTT, vide grenier, repas, animations l'après-midi (pétanque, descentes de caisses à savon).
- La fête patronale : le 3^e week-end de septembre avec au programme, retraite aux flambeaux et feux d'artifice, défilé de chars fleuris, concours de pétanque, repas, bals, animations, attractions foraines.
- Les visites commentées du petit patrimoine local avec expositions à thèmes temporaires se font les samedis et dimanches de 14h30 à 17h30 à partir du 1^{er} mai et jusqu'à fin septembre.
- Pour voir un film : le Cinéparc toutes les trois semaines le vendredi soir à la salle polyvalente.
- Le jardin des fêtes organise des concerts, des conférences, des ateliers divers.



Fête d'été : descente en caisse à savon, première fois à Felines



FIX-ST-GENEYS

- **Altitude : 1 115 m**
(point culminant 1 190 m)
- **Population : 150 hab.** (l'été 300) les Fixois(es)
- **SITUATION GÉOGRAPHIQUE :**
A 25 km du Puy, 100 km de Clermont-Ferrand.
- **RENSEIGNEMENTS :**
Mairie : ouverte mardi et vendredi 8h/12h : Tél. 04 71 57 03 18
mairiefixstgeneys@orange.fr - www.fixstgeneys.fr
- **M. Jean-François GALLIEN** : Maire



Photos : MAIRIE



Apêru historiqe : Mandrin a séjourné dans le village. Le Col de Fix fut emprunté par Louis VIII, Saint-Louis, Philippe III, Louis XI.



CURIOSITÉS Vallée de la Sioule et autres ruisseaux. Eglise romane du XVII^e siècle. Magnifiques panoramas. Ligne des chaînes des Monts du Velay, Margeride, Cantal, Puy de Sancy, du Forez et même des Alpes le matin. Monument aux Morts (classé Monument Historique).



DISTRACTIONS Promenades forestières et champêtres (sentiers balisés) - Terrain de boules - Ski de fond sur le plateau - Chasse - Pêche - 1 poste météo - Comité des Fêtes et associations.



Animations : En octobre : Journée d'agrément des étalons.

Ressources : sapins, champignons, myrtilles, framboises - Artisanat - Ebénisterie - Pâturages - Troupeaux

Accueil : 1 restaurant - Gîtes - Salle communale rénovée : possibilité de location (199 personnes maxi), renseignements en mairie - Camping sauvage avec l'accord des propriétaires -

Locations meublées - Résidences secondaires - 1 boucher-salaison - 1 collecteur de champignons - 1 brocante - 1 boucher - 1 Taxi - Artisans - Maçons - Etc.



Transport Malade assis
Toutes distances
7j/7
Conventionné
toutes caisses
43320 Fix St Geneys
Port. 06 09 30 32 02





Boulangerie
Pâtisserie
**Au Bébé
Gourmand**
04 71 57 04 82
• Pains spéciaux • Tradition label rouge

RESTAURANT BAR TABAC
Le Relais du Col
43320 FIX-SAINT-GENEYS
Ouvert 7j/7 - Fermé le soir
04 71 57 02 67



LOCUSSOL & FILS

EXPLOITATIONS FORESTIERES
Abattage - Débardage - Transport
- Spécialité Bois de Chauffage -
Tél. 07 85 50 75 91

FREYCENET-LA-TOUR



Photo : MAIRIE

• Altitude : 1 130 m

• Population : 120 hab.

• **SITUATION GÉOGRAPHIQUE :**

• A 20 km du Puy-en-Velay, 10 km des Estables.

• **RENSEIGNEMENTS :**

- Office de Tourisme Mézenc-Loire Meygal
- 43150 Les Estables : Tél. 04 71 08 31 08
- contact@mezendloiremeygal.com - www.mezendoloiremeygal.com
- ou à la Mairie ouverte mardi 8h30/12h30 et 14h/16h ; mercredi, jeudi et vendredi 8h30/12h30 :
- Tél. 04 71 03 83 55 - mairiefreycenetlatour@orange.fr
- **M. Jean-Marc FARGIER** : Maire

DISTRACTIONS Espace Numérique et d'Accueil, place du Couderc ouvert du 4 mai au 30 septembre les mercredis, jeudis, vendredis et samedis de 14h à 18h. Expositions, films, animations, maquette pédagogique sur les énergies renouvelables, accueil de groupes et scolaires et itinérances numériques pour visiter le village et ses alentours. Jeu de piste au départ de l'étang des Barthes, jusqu'au musée. Nature Game (Escape Game en pleine nature) gratuit au départ de l'Espace Numérique et d'Accueil sur réservation. Programme et renseignements : <https://www.facebook.com/ENAFreycenetLaTour/> ou au 04 71 03 83 55 Randonnées pédestres (Chemin de Saint-Régis, Tour du Gerbier...) - Base VTT labélisée FFC - Découverte de la faune et de la flore, panneaux d'interprétations, point de vue. Fête communale le premier week-end de juillet

CURIOSITÉS L'église du XI^e siècle, au-dessus du porche, on peut admirer le blason aux cinq fuseaux accompagné de la mitre et de la crosse épiscopale de la famille de St-Nectaire - L'Oratoire de St-Régis - L'Observatoire de la vierge - Les ruines de la Tour - L'Etang des Barthes réaménagé en 2012 avec des jeux (abris type Fuste, parcours VTT et accessibilité aux personnes à mobilité réduite) équipé en site d'observation (batraciens - oiseaux) - Site éolien.

Accueil : Un bar-restaurant multiple rural - Gîtes ruraux privés - Gîte communal 2 épis - Brasserie artisanale.

Spécialités : Salaisons du Pays - Bières artisanales.



Salaisons NICOLAS Frères



Jambon cru - Charcuteries - Conserves
Spécialités de saucissons

Route de Laussonne - 43150 FREYCENET-LA-TOUR
Tél./Fax 04 71 03 80 82

AUBERGE DE LA TOUR

Compagnon
de route



Bar - Restaurant
Epicerie - Gîte



4 route de Laussonne - 43150 Freycenet La Tour - 04 71 03 94 34

**TÉLÉCHARGEZ
GRATUITEMENT
NOS GUIDES**



www.guidespratiques.fr

GOUDET



- **Altitude : 760 m**
- **Population : 68 hab.** Les Goudetois (500 l'été)

SITUATION GÉOGRAPHIQUE :

- A 26 km du Puy, 14 km du Monastier/Gazeille,
- 7 km de la RN88.

RENSEIGNEMENTS :

- **Office de Tourisme Mézenc-Loire Meygal** - 43150 Le Monastier - Tél. 04 71 08 37 76
- contact@mezenclairemeygal.com - www.mezenclairemeygal.com
- ou à la **Mairie** : Tél./Fax 04 71 57 15 80 - mairiedegoudet@orange.fr
- www.village-goudet.com
- **M. Jean-Claude MASSEBEUF** : Maire



Photo : M. CHABANON



Goudet est un lieu privilégié grâce à sa situation géographique. Il repose au fond des gorges de la Loire bénéficiant d'un micro climat. Goudet remonterait à l'époque romaine et s'est développé au Moyen-Age : d'anciens vestiges nous témoignent encore du passé (le quartier du Clos fut l'ancien prieuré). Les ponts de Goudet ont tous une histoire et n'oublions pas les chapeaux de Goudet !...



CURIOSITÉS Juché sur un piton rocheux, le château de Beaufort (domaine privé, possibilité de visites sur rendez-vous www.chateaubeaufort.fr) domine la vallée : le panorama grandiose offre au visiteur des décors naturels exceptionnels -

LE CHÂTEAU DE BEAUFORT

Sur son piton rocheux, avec la Loire à ses pieds
Château de Beaufort patiemment restauré
Horaires et visites libres ou guidées consultez
www.chateaubeaufort.fr
43150 GOUDET - 04 71 57 66 20



• Eglise avec son clocher à tuiles vernissées - Rocher du Pipet, premier site castral - Le bourg.

• **Accueil** : 1 hôtel-restaurant de la Loire - 1 ferme auberge du Pipet (spécialités régionales) - 1 lieu de loisirs aménagé avec coins pique-nique barbecue et toilettes - 1 camping privé***
• « Au bord de l'eau » (90 emplacements) - Café-concert Rock'n Camp - Gîte et chambres d'hôtes « Au pas de l'âne » - Toilettes publiques et point d'eau potable derrière la mairie.

DISTRACTIONS

• Pêche (la Loire) - Concours de pêche pour les enfants en mai - Baignade (Loire) - Randonnées pédestres (GR3 - GR40 - GR70 et sentiers de Stevenson) - Sentiers avec 3 pupites explicatifs - Randonnées équestres - Base VTT labellisée FFC (fiches circuits disponibles à l'O.T.) - Nouvelle aire de jeux - Terrain de volley - Ping-pong - Boules - Structure multi-jeux.

• L'association « Les Amis de Goudet » organise le feu de la St Jean fin juin, de nombreuses manifestations.

• Nombreux concerts en juillet/août (Rock'n Camp) 2 fois par semaine (voir ci-dessous ou www.campingauborddeleau.com)

Rock'n Camp

Restaurant
Camping
Piscine

04 71 57 16 82

www.rockncamp.com

Bar/petit dej/Glaces www.campingauborddeleau.com

Au pas de l'Âne

06 20 22 36 00 - 04 71 03 90 42
chirol.therese@orange.fr
4, rue l'Holme
43150 GOUDET
www.aupasdelanegoudet.com

- Gîte saisonnier à partir de 2 nuitées
- Chambres d'hôtes
- Demi-pension - Panier pique-nique
- Accueil des ânes
- SPA
- Détente
- Sur le GR40
GR70
GR3

PISCINE PRIVÉE

Ferme auberge GÎTES DU PIPET
Pension - 1/2 pension - Pique-nique à emporter
Ets recommandés par le Guide du Routard et Le Petit Futé
Partenaire de l'APPMA Goudet-Arlempdes
<http://gite-du-pipet.sitego.fr/> / massebeuf.rocher@wanadoo.fr

Gîte d'étape - Gîte de groupe
Sur le GR40 - GR70 - GR3

PIZZAS
tous les vendredis

GOUDET
Tél./Fax 04 71 57 18 05 - 06 10 84 52 27



- **Altitude : Bourg à 790 m.** Point culminant 851 m
- **Population : 1 044 hab.** les Grazacois - **Superficie : 2 200 ha**
- **SITUATION GÉOGRAPHIQUE :**
- Sur la route départementale 43, à 45 km de Saint-Etienne, 38 km du Puy, 9 km d'Yssingeaux.
- **RENSEIGNEMENTS :**
- Mairie de Grazac : Tél. 04 71 59 38 47
- **M. Hervé GAILLARD :** Maire

Accueil : Locations meublées - Restaurants - Gîtes ruraux privés.

CURIOSITÉS Le Prieuré de Grazac - Le château de Carry - Le château de Saint-Martial - Le château de Verchères - Pont de la Sainte (XII^e) - Chapelle et viaduc - La Maison de l'escargot - Visite de la Ferme de Briassou (AB).

INSOLITE

Vivez un moment inoubliable et exceptionnel avec la traversée de **la passerelle himalayenne des gorges de Lignon** reliant Grazac à Saint Maurice de Lignon.

Que vous soyez randonneur ou cycliste (la traversée se fait à pied le vélo roulant à côté), venez emprunter **la plus longue passerelle de France (268 mètres de long et 60 mètres de haut !... Acrophobe s'abstenir...)** et découvrir un site grandiose naturel classé en zone Natura 2000 et zone nationale d'intérêt écologique.

Accès libre gratuit toute l'année en individuel ou en groupe. (sous réserve de conditions météo favorables)

Accès à 30 mn à pied depuis le parking gratuit de Villedemont en suivant les flèches « Passerelle » ou à vélo en utilisant la **voie verte Via fluvia** depuis le parking gratuit.

Le retour se fait par le même chemin.



Photo : C. LE CORRE



Sur la voie verte

La Chapelette

Restaurant/Bar
Menus et cartes
Casse-croûte pour marcheurs
Location de vélos et à assistance électrique
A proximité de la passerelle Himalayenne
RD 105 - Entre Yssingeaux et Montfaucon
43200 GRAZAC - Tél. 09 87 59 86 88

07 86 35 75 81

Auberge BRIASSOU

3 chambres d'hôtes
Terrasse

Vendetz - 43200 GRAZAC
Tél. 04 71 65 56 32
<https://www.viafluvia.fr/>

B

LA
PASSERELLE

CAFÉ - BAR
RESTAURANT

CUISINE TRADITIONNELLE
INSPIRATION DES ÎLES

54 rue Lafayette
43200 Grazac

04 71 59 63 46 - contact@lapasserellegrazac.com
www.lapasserellegrazac.com

GREZES

- **Altitude : 1 200 m**
- point culminant 1 477 m
- **Population : 213 hab.**

• **SITUATION GÉOGRAPHIQUE :**

- A 10 km de Saugues et 45 km du Puy-en-Velay.

• **RENSEIGNEMENTS :**

- Mairie ouverte lundi et jeudi 14h/17h30 :
- Tél. 04 71 74 43 69

• **M. Claude GINHAC** : Maire



Photo : PASTRE -Tour de la Clauze



CURIOSITÉS

La Tour de la Clauze, Eglise Ste Madeleine, Château de la Billherie, 15 km de sentiers balisés, le chemin de St Jacques de Compostelle traverse la commune.

Accueil :

Gîtes, 1 gîte d'étape, chambres d'hôtes et résidences secondaires.



DISTRACCIONS

- - Fête patronale le 1^{er} dimanche de septembre.
- - Fête de printemps à la Pentecôte.
- - Concours de pétanque le 15 août.



TÉLÉCHARGEZ GRATUITEMENT NOS GUIDES SUR www.guidespratiques.fr



Photo : MAIRIE


- Altitude : de 1 050 m à 1 150 m
- Population : 144 hab. les Jaxous
- Superficie : 1 240 ha

SITUATION GÉOGRAPHIQUE :

- A 15 km de Paulhaguet, 30 km du Puy, 30 km de Brioude, 2,5 km de la RN 102. La commune fait partie de la Communauté de Communes des Rives du Haut Allier.

RENSEIGNEMENTS :

- Mairie ouverte lundi 10h/17h, jeudi 9h30/11h30 : 43230 Jax - Tél. 04 71 77 50 64 - commune-jax@orange.fr
- M. Thierry GRIMALDY : Maire



Photos : MAIRIE



Pour plus d'infos :
Téléchargez l'application



ou scannez le QRcode
Code 43106



CURIOSITÉS Eglise restaurée du bourg, chapelle de type roman à Chastenuel, pittoresque vestiges du passé : fontaines, four banal, métier à ferrier, lavoirs restaurés, fontaines, etc., panoramas splendides, charme des forêts (800 hectares).

Accueil : 2 salles polyvalentes pouvant être mises en location, plusieurs locations meublées, 2 gîtes ruraux privés, gîte de groupes (8/10 pers.) camping sauvage autorisé avec l'accord des propriétaires.

DISTRACTIONS Pêche, société de chasse - Sentiers pédestres balisés vert et blanc pour les randonnées en forêt (myrtilles, champignons) - Ski de fond et zone raquettes + 10 km de pistes balisés (possibilité de location de matériel au Foyer de ski de Chastenuel, Foyer de ski de Jax - Randonnée 4X4 et quad - Association « Grainaille » conservation et partage des savoirs et semences paysannes - 27/04 : Marche pédestre organisée par l'association la Recré - 22/06 : Fête de l'été organisée par l'association la Recré - 7/07 : Vide grenier organisé par le comité des fêtes - 20/07 : Paëlla - 25/08 : Fête du pain - 30/11 : Téléthon - 15/12 : Loto organisé par le comité des fêtes - En décembre : Marché de Noël.



Photo : MAIRIE

Tout l'hiver SKI DE FOND

Depuis 2014, l'association « La Recré », qui est née de l'envie de faire revivre la mémoire de la commune par le biais de rencontres intergénérationnelles, organise des après-midi récréatives qui permettent d'échanger sur d'anciennes photos, de les dater et de nommer les personnes en faisant appel aux souvenirs des plus anciens.

Services : Bibliothèque et dépôt de pain à la mairie les mardis, jeudis et samedis de 9h à 10h - 1 entreprise sciage charpente bois couverture - Micros entreprises - Élevage et vente de poulets fermiers et oeufs bio.



Photo : M. BONNEVILLE

CENTRE EQUESTRE DE JAX

Ecole d'équitation avec enseignant diplômé d'état. Promenades en forêts sur les nombreux sentiers qui fleurissent bon la noisette et le pin. Randonnées de une ou plusieurs journées. Accompagnateurs diplômés. Ouvert toute l'année - Gîte de groupes - Gîte d'enfants - Gîtes d'ados - Sur réservation au 04 71 74 27 69. M. Bonneville.

JULLIANGES



Photos : MAIRIE

Photo : Ste Hippique de la Haute-Loire



-  **Etymologie :** vient de Jullius (Romain y ayant séjourné).
-  **JULLIANGES** vous séduira par sa population avenante, ses vallons aux ondulations douces, ses villages nichés dans la verdure, sa rivière « L'ARZON » (truites), ses bois où abondent champignons et fruits sauvages, son plan d'eau, son bourg, centre réaménagé.
-  **Accueil :** 1 restaurant - 1 boulangerie-bar - Point Poste - Gîtes ruraux - Locations meublés - Camping municipal - 1 aire de pique-nique au camping - 1 salle polyvalente - Commerces - Chambres d'hôtes.
-  **DISTRACTIONS** Boules - Terrain de sports - Centre équestre - Ecole de musique privée - Piscine chauffée à Craponne - Pêche - Chasse - Sentiers pédestres balisés - Chasse aux œufs (Pâques) organisée par le comité des fêtes - En mars : Repas de la chasse - En avril : Concours de belote à l'école - 27/04 : Marche pédestre organisée par le Club de gym volontaire - En juin : Jambon à la broche - 8/06 : Concours de pétanque à l'hippodrome organisé par les chasseurs (ACCA) - 23/06, 14/07 et 25/08 : Courses hippiques - Du 31/07 au 4/08 : Concours international d'endurance,
-  **N.S.**

- **SITUATION GÉOGRAPHIQUE :**
- Bourgade de 452 Julliangéois desservie par la route d'Argent (D.498) entre La Chaise-Dieu (14 km) et Craponne (5 km).
- **RENSEIGNEMENTS :**
- Mairie : ouverte mardi et vendredi 9h-12h/14h-17h
- Tél. 04 71 03 22 68
- mairie-de-julliangès@wanadoo.fr
- **M. Bernard BRIGNON :** Maire

- Raid équestre des pèlerins. **Championnat du Monde en 2025 - 18/08** : Comice agricole - Du 31/08 au 1/09 : Concours d'attelage - 8/09 : Vide grenier de 7h à 18h, entrée gratuite pour les visiteurs
- Sous l'égide d'un comité des fêtes dynamique, dans une ambiance de kermesse, au son de la vielle et de l'accordéon, **fête du sarassou** les 10-11/08 avec chars fleuris, animations diverses et feu d'artifice - Diverses manifestations en cours d'année organisées par les diverses associations.
- Consulter le calendrier en mairie. Amis touristes, amateurs de Vraies « bonnes vacances », Julliangès vous attend.
- Sur le plus haut hippodrome d'Europe, réunions hippiques (Courses de trot avec pari mutuel) attirent de nombreux turfistes et spectateurs (dates ci-dessous).





Dimanche 23 juin 2024
Dimanche 14 juillet 2024 : Hippodrome en fête
Dimanche 25 août 2024

COURSES DE CHEVAUX - COURSES DE TROT A 14H
PARI MUTUEL - TRIO / QUARTE

Parc ombragé pour pique-nique - Parking gratuit - Animations poneys et jeux enfants
Accueil dès 10h - Entrée 5€ - Gratuit moins 16 ans

Société Hippique de la Haute Loire - Hippodrome de Lachamp Gilbert Best - 43500 JULLIANGES
Tél. 04 71 03 29 44 ou 06 51 83 68 02
societe-hippique-haute-loire@orange.fr - www.hippodrome-julliangès.com



C2 43230

JOSAT

- Altitude : 750 m
- Population : 85 hab.

SITUATION GÉOGRAPHIQUE :

Aux confins de la chaîne du Deves et de la plaine du Chaliergues.

RENSEIGNEMENTS :

Mairie ouverte mardi 14h/17h, vendredi 9h/12h : Tél. 04 71 50 37 00 - communedejosat@orange.fr

Mme Florence BELLUT : Maire



Photo : Yucca ROUSSET

Suivez l'actualité de la commune en temps réel grâce à l'application 

Etymologie :

Jozat - Joza (seigneur du Moyen-Age).

CURIOSITÉS

Richesse du point de vue, minéralogique, différents gisements qui ont cessé d'être exploités - Excursion en direction de Pouzols-Chabestrat, - Vallée de la Sénouire - La Chaise-Dieu - Château de la Tourette.

DISTRACTIONS

15 août : Fête du village - Randonnées pédestres.

Ressources :

Agriculture principalement, exploitation forestière.

Équipement - Loisirs :

Maison des Jeunes - Bibliothèque dans les locaux de la mairie.



E5 43490

LAFARRE

- Altitude : 1000 m
- Point culminant : La Théoule
- Population : 76 hab.
- Superficie : 1300 ha

SITUATION GÉOGRAPHIQUE :

Limitrophe à la montagne ardéchoise.
A 40 km du Puy-en-Velay

RENSEIGNEMENTS :

Mairie : Tél. 04 71 57 39 74
M. Philippe CATHONNET : Maire



Photo : MAIRIE

Accueil : Salle polyvalente. 11 chambres et 3 tables d'hôtes. Chambres et table d'hôtes (5 chambres) "Illa Fara". Gîte de randonnée. Meublé de tourisme. Gîte La Retrouvance (ONF) 12 places à La Théoule.

CURIOSITÉS

Tour de Mariac avec pupitres explicatifs. Eglise nouvellement restaurée à l'intérieur. Château du Cros de Lafarre (domaine

privé, ne se visite pas) - Fours banaux (Le Cros, Lafarre, Largier).

ACTIVITÉS-LOISIRS

Repas champêtre en août. Sentiers balisés VTT et pédestres GR3. Sentier balisé de la Tour de Mariac labellisé Respirando. Jeux de boules. Pêche (la Loire, la Langougnole, le Nadalès).



D5 43340

LANDOS



Photos : MAIRIE

Population : 932 hab. les Landossiens

SITUATION GÉOGRAPHIQUE :

Entre Loire et Allier, à 25 km au sud du Puy-en-Velay, au cœur de la zone AOC de la Lentille Verte du Puy.



RENSEIGNEMENTS :

Mairie de Landos : Tél. 04 71 08 20 19 - www.landos.fr

Centre d'hébergement : « Les Fonds » - Tél. 04 71 08 29 93

O.T. de Pradelles : Tél. 04 71 00 82 65

Maison France Service ouverte mardi 8h30/12h30 et jeudi 13h15/17h15 : 2 bis, rte de la Gare - Tél. 06 98 26 70 79

M. Jean-Louis REYNAUD : Maire



CURIOSITÉS L'église Saint Félix du XII^e siècle classée monument historique et récemment restaurée. Petits patri-



Entre Loire et Allier
43340 LANDOS
sarl GRASSET et Fils
Bar
r restaurant

"LE DAUPHIN"



Cuisine traditionnelle
Menu du jour - Pizzas Maison
Carte - Banquets

Réservation :
Tél. 04 71 08 21 55
E-mail : ledauphin.phil@wanadoo.fr

moines (fours banaux, lavoirs, fontaines, croix...), 7 circuits VTT balisés sur la commune, 5 sentiers (PR) de randonnées pédestres, 4 GR : Tour du Velay (GR40), Stevenson (GR70), Régordane (GR700), Sources et Gorges de l'Allier (GR470).

Situé dans le Velay Volcanique, entre les Gorges de La Loire et de l'Allier toutes proches, Landos est à 20 km de la base nautique de Naussac, à 6 km du Lac du Bouchet et à 2 km des Narces de La Sauvetat.

Les narces de La Sauvetat : Inscrite dans un site volcanique, cette tourbière abrite une biodiversité remarquable. Elle témoigne de l'histoire des hommes et de l'évolution des milieux naturels. Aménagée depuis 2014, elle permet d'emprunter 3 boucles de 3 à 5 km au départ du belvédère. Les personnes à mobilité réduite peuvent également découvrir une partie du parcours (500 mètres) labélisé Tourisme et Handicap. Accès libre.

Accueil : Meublés de tourisme, chambres d'hôtes. Le centre d'hébergement communal Les Fonds (Tél. 06 80 47 81 71) vous propose des studios à louer au week-end, à la semaine, au mois ou à l'année et un gîte (38 places) pour la réception de groupes, de stages sportifs... en gestion libre.

Commerces et services : 2 restaurants, dépôt de pain, boucherie-charcuterie, supérette, pharmacie, médecin, dentiste, kinésithérapeute, ambulance-taxi, vétérinaire, garages, station-service, bars, journaux, bureau de poste, distributeur automatique de billets...

DISTRACTIONS Près de 30 associations diversifiées contribuent à l'animation du village. Marché tous les dimanches matin, soirée musicale et bal le 13 juillet, vogue le 1^{er} week-end d'août suivi d'un vide grenier le mardi, terrain de foot...



BAR

Chez Mimi

TABAC
PRESSE

SNACK - VIENNOISERIE

Route de la Gare - 43340 Landos

07 87 44 10 60

dumeau.cm@gmail.com

Ouvert tous les jours
sauf le mercredi





Photos : MAIRIE

• **Population : 4 200 hab.**

• les Langeadois(es)


• **SITUATION GÉOGRAPHIQUE :**

• A l'ouest de la Haute-Loire, à une heure au sud de Clermont-Ferrand (et de Vulcania, le centre européen du volcanisme), via l'autoroute A 75, Langeac assure sa position de chef-lieu de canton et de bourg-centre, vivant et animé, aux couleurs chaudes du midi de l'Auvergne.

• **RENSEIGNEMENTS :**

• Mairie : Tél. 04 71 77 71 10 - Fax 04 71 77 71 11

• **M. Gérard BEAUD :** Maire



• Ville d'histoire et de tradition, Langeac fut l'une des 13 bonnes villes d'Auvergne à être représentée aux Etats Généraux de la province d'Auvergne. Un chapitre de chanoines s'y établit au XIII^e siècle. La ville s'entoure de fortifications percées de 5 portes dont 2 subsistent aujourd'hui, rue de la Boucherie et rue Marengo. A ne pas manquer, la collégiale St-Gal, du XV^e siècle, le couvent Ste-Catherine, les vestiges du château de Langeac. Le 13 août 1786, le général La Fayette, libérateur de l'Amérique, devient marquis de Langeac. Sa visite d'alors aux habitants de la cité est l'occasion d'une Belle journée reconstituée, à la fin du mois de juillet (annulée en 2020), hommage à la liberté en même temps que grande fête populaire.

• Mais l'été à Langeac commence véritablement avec St-Gal, le 1^{er} week-end de juillet (annulée en 2020). Tôt le dimanche matin, on se rend en forêt de Pourcheresse (visite ONF) pour couper le feuillage qui jadis servait d'ornement aux chars fleuris et on déguste les tripes pour se donner du courage pour les 2 jours de fête.

• La musique, de petits concerts en soirée spectacle au nouveau centre culturel doté de 350 places et la danse, folklorique ou traditionnelle, sont au cœur de l'animation langeadoise. Les marchés de pays le mardi et le jeudi sont colorés, riches des saveurs du terroir. La tradition d'accueil se perpétue dans les commerces.

• La maison du Jacquemart, situé dans une belle bâtisse XVI^e place de l'Eglise, évoque les souvenirs des dentellières. La visite des expositions permanentes et estivales s'impose. Deux autres temps forts dans la saison : les voyages du train touristique des gorges de l'Allier, sur la ligne mythique des Cévennes aux 70 ouvrages d'art exceptionnels ; la course cyclo-sportive La Pierre Chany, classée par la FFC, à la mi-août, et ses 160 km au cœur des plus beaux paysages du Haut-Allier.

• Ville moderne, vivant aujourd'hui de l'industrie mécanique, plastique, agro-alimentaire et du bois, Langeac est aussi un haut-lieu touristique agrémenté d'un étonnant micro-climat qui séduit les amoureux d'air pur, de nature et de tranquillité. Mais les eaux vives de la rivière et l'escarpement des sentiers de randonnée sont là pour rappeler que ce pays est aussi le paradis des amateurs de sensations fortes.

• **Accueil :** 3 hôtels-restaurants - Diverses formules de restauration - Camping*** en bord de rivière. Location de chalets et de mobile-homes meublés - Meublés, chambres d'hôtes.



RESTAURANT - TRAITEUR

1 place de la gare - 43300 Langeac - 04 71 76 59 47
 michel.montmory43@orange.fr



17 rue du Pont - 43300 Langeac
04 71 77 37 98 - [f](#) le St Gal Bar - [i](#)

Restaurant LE VOLTAIRE
 Stéphanie Caudrelier

Fait Maison   Ouvert à l'année

4 rue Lamothe
 43300 LANGEAC
Tél. 09 53 82 16 07
SMS 07 68 38 87 31

Service en terrasse couverte




Lise et Alexandre Barazeur Hinderchied
 Bar - Glacier - Tabac - Française des Jeux - PMU
 Place de l'Hôtel de Ville - 43300 Langeac
[f](#) [i](#) Le BH Langeac



Infos, renseignements
 et inscriptions :

- OT Langeac
 04 71 77 05 41
- OT Lavoûte Chillac
 04 71 77 46 57



LOISIRS

- Randonnées :

★ GR 470 : Sources et Gorges de l'Allier.

1^{re} application mobile GR gratuite en France : plus de 200 km de chemins balisés avec infos, points d'intérêt, photos, vidéos, jeu, conseils pratiques, partage d'avis et de commentaires via les réseaux sociaux - www.gr470-gorgesallier.com

★ Robe de bure et Cotte de maille : 1 boucle de 170 km de châteaux ou abbayes (Chanteuges, Pébrac, St-Arcons, Lavaudieu, ...).

★ Topoguides en vente dans les bureaux d'accueil.

- L'Eau

★ Eaux vives et multi-activités (canoë, kayak, rafting, escalade, ...).

★ La pêche en rivière pour les sportifs ou en étangs pour les familles.

- Autres activités :

★ Parcours aventure (tyrolienne, pont de singe ...).

★ Centre équestre.

★ Parc de l'Île d'Amour : mini-golf, jeux d'enfants, snack, tennis, plage, pétanque.

★ Skate-park.

★ Espace VTT : 6 circuits au départ du camping.

- Circuits :

★ Train Touristique des gorges de l'Allier.

Tél. 04 71 77 70 17. - www.train-gorges-allier.com

- Visites :

★ La Maison du Jacquemard : art et traditions populaires.

★ La Maison de la Béate.

★ La Collégiale avec une très belle « Mise au Tombeau ».

★ Mémorial Mère Agnès.

Office de Tourisme Intercommunautaire des Gorges de l'Allier

Bureau d'accueil de Langeac

9, boulevard Charles de Gaulle - 43300 Langeac - Tél. 04 71 77 05 41
ot.langeac@haut-allier.com - www.gorges-allier.com



uberge

du pont de Costet

Repas complet
Cuisine
traditionnelle
Buffets à volonté

Tout est fait
maison !

Lieu-dit Le Pont de Costet
43300 Mazeyrat d'Allier

04 71 77 38 83

Ouvert tous les midis du lundi au vendredi

DB2V - EDITIONS PASTRE

Edition touristique
Cartes postales et objets touristiques

Publicité
Objets et textiles publicitaires
Décoration de véhicules
Panneau publicitaires

Communication
Brochures - Plaquettes - Flyers
Cartes de visites
Étiquettes - Sacherie

**POUR VOS PROJETS
PUBLICITAIRES, DE COMMUNICATION,
D'IMPRESSION OU D'ÉDITION, CHOISISSEZ
UNE ENTREPRISE LOCALE
QUI GARANTIT**

Service, Ecoute, Personnalisations
Réactivité et Rapidité
Produits de qualité
Devis et maquettes gratuits



3 Rue Lavoisier - BRIOUDE
04 71 77 52 02
editionspastre@wanadoo.fr

Affaires de presse communication

Scannez et Découvrez
notre site internet








- **Altitude : 750 m** (point culminant 1076 m)
- **Population : 1 989 hab.** environ Les Lantriacois

SITUATION GÉOGRAPHIQUE :

- A 13 km du Puy-en-Velay et aux portes de la zone nordique Mézenc-Meygal, dans un site verdoyant et calme.

RENSEIGNEMENTS :

- **Mairie** ouverte du lundi au vendredi 8h/12h et 14h/17h : Tél. 04 71 05 10 86
- mairie.lantriac@wanadoo.fr - www.lantriac.fr
- ou à l'Office de Tourisme Mézenc Loire Meygal : Place St Robert 43260 Saint-Julien-Chapteuil
- Tél. 04 71 08 77 70 - www.mezencloiremeygal.com - contact@mezencloiremeygal.com

• **M. Pierre BRESSELLE** : Maire

- Suivez l'actualité de la commune en temps réel grâce à l'application  iLilwap



Jumelé à VENAROTTA (Italie)

En quelques années, cette commune en pleine expansion s'est dotée de réalisations importantes : 20 logements à caractère social, 9 pavillons locatifs « L'Estrade » par le Foyer Vellave, espace sportif culturel, complexe « Le Vourzet » avec gymnase et salle, salle du 3^e âge, zone artisanale, un complexe sportif comprenant : 2 courts de tennis, 2 terrains de foot et 1 terrain d'entraînement, terrains de boules lyonnaise et pétanque, 1 aire de jeux pour enfants, centre de loisirs ouvert à tous. Une maison d'accueil pour personnes âgées EHPAD (61 lits dont 20 lits médicalisés).

CURIOSITÉS La Gare-patinoire, espace ludique avec une patinoire synthétique de 336 m² avec parking. Grottes de Couteaux (avec pupitres explicatifs, site « Volcans en Liberté ») et Rochaubert (domaine privé), Les Vitraux de l'église, Maison de la Béate et Fours banaux à Couteaux et au village du Mont, fontaines, abreuvoirs, croix, etc.

Services : Halte-garderie et relais assistante maternelle. Portage de repas à domicile ouvert à tous. Accueil de loisirs « Le manège des enfants ». 2 écoles maternelles

et primaires. Agence postale communale ouverte mardi matin, mercredi après-midi, jeudi matin, vendredi après-midi et samedi matin. 2 médecins. Infirmières libérales. 1 pharmacie. 1 ostéopathe. 1 sage-femme. ADMR-SSIAD (services de soins à domicile). Coiffeurs. Esthéticienne. Garages. Boulanger. 1 supérette. Salle multiactivités. DAB.

Accueil : 1 restaurant Le Quai 3/4 - Cafés - Plusieurs gîtes.

Animations : Une trentaine d'associations pouvant disposer à leur gré de la salle « Le Vourzet » assurent par la variété des activités ou manifestations proposées, une animation permanente. Vide grenier - Concert par Cap Moto - La Fête du Tennis - Marché Bio - Marché artisanal + repas en soirée - Fête votive - Bal Halloween - Téléthon - Marché de Noël - Cinéma Clap'Lantriac - Marches pédestres au printemps et en automne organisées par l'Association Transcévenole. Pour plus d'infos, vous pouvez retrouver le calendrier des manifestations sur www.lantriac.fr.

La Place de la Mairie accueille le marché hebdomadaire les dimanches matins.

DISTRACTIONS

1 médiathèque ouverte lundi 14h/18h, mercredi 14h/18h30, jeudi 16h30/18h30 et vendredi 16h30/18h30 ; ren. 04 71 05 14 90, bibliothèque. lantriac@orange.fr - Golf privé parcours 18 trous et un practice - Pêche - Chasse - Plusieurs promenades agréables et variées dont une sur la Transcévenole (ancienne voie de chemin de fer). Un sentier pédestre Respirando (12 km) au départ de l'église. Un circuit trail de 10,700 km. Parcours VTT. Parcours sportif autour du complexe. Lantriac vous souhaite la bienvenue.




Le Quai 9 3/4
Bar - Restaurant

Menu du jour et carte
Groupes et séminaires

La Gare - 43260 Lantriac
04 71 03 91 80

 Le quai 9 3/4  le_quai_9_34 

GARAGE
ABRIAL



REUNYOT
CITROËN

Franchise offerte
sur le remplacement pare-brise



2 sites pour mieux
vous servir :

VÉHICULES NEUFS & OCCASIONS
MÉCANIQUE - CARROSSERIE
STATION SERVICE - STATION DE LAVAGE
LOCATION DE VÉLOS À ASSISTANCE ÉLECTRIQUE

www.garageabrial.com

43260 ST-JULIEN CHAPTEUIL - 43260 LANTRAC
04 71 08 72 20



- **Altitude : 850 m**
- **Population : 1 710 hab.** les Laptois
- **SITUATION GÉOGRAPHIQUE :**
- A 50 km de Saint-Étienne,
- à 35 km du Puy entre Montfaucon et Yssingeaux.
- **RENSEIGNEMENTS :**
- Mairie : Tél. 04 71 59 37 45
- **Mme Huguette LIOGIER** : Maire



Photo : MAIRIE - Lac de Lavalette

CURIOSITÉS Le bourg pittoresque de Lapte ne passe pas inaperçu ; les maisons de granit du pays, entourent l'église dont le célèbre clocher, le balcon du Velay, haut de 54 mètres construit sur une colline domine tous les environs.

ACTIVITÉS-LOISIRS La base de voile départementale de LAVALETTE, toutes les activités nautiques non motorisées y sont pratiquées. L'école française de voile organise de nombreux stages durant l'été pour les groupes et les individuels. On peut y pratiquer de la planche à voile, du dériveur, de l'aviron et pédalos (Location sur place). Un arboretum et des coins pique-nique ont été aménagés avec des jeux pour enfants. Aménagement des accès de la base, réalisation d'un chemin piétonné avec points d'observation et parkings déplacés. A partir de juillet/août, la baignade est autorisée sur un péri-

- mètre défini avec la présence d'un surveillant de baignade.
- Le site de Lavalette vient d'être classé aire de pleine nature « Respirando ».
- Un circuit VTT ou pédestre autour du lac avec des boucles de 5, 8, 12 ou 26 km est à votre disposition.
- Mur de cibles pour tir à l'arc.
- Sur place vous trouverez également des coins pêche et un bar-restaurant.
- Possibilités de Vols en Montgolfières à Montjuvin organisé par Espace Nature Evasion.
- 2 courts de tennis, pétanque, concours de boules.
- Randonnées pédestres balisées « Les Gorges de la Dunière à pied » en mailage avec les communes avoisinantes. Un circuit pédestre sur la commune « A pied et en famille », un circuit VTT de 20 km «Le chemin de granit» sur les communes de lapte et Grazac et la nouvelle **voie verte** entre Raucoules et Grazac que vous pourrez emprunter à pied, en vélo ou rollers.

LA GALOCHE
BISTROT

Snack
Pizzas le samedi soir
et dimanche soir
sur place ou à emporter

FDJ HPI A.B.A.C.

Ouvert 7J/7 - Restauration Burgers / Salades
à partir du jeudi midi jusqu'au dimanche soir

NOUVEAU
Glaçons artisanales

A 50 m de la **Voie Verte**

43200 LAPTE - 04 71 56 19 49

Près de **Chez Nous**
Épicerie

07 69 95 70 77

Fruits, légumes, fromages, charcuterie,
épicerie, produits locaux et régionaux

Contactez-nous sur : commandespcn@gmail.com
et retrouvez toutes les actualités et nouveautés
sur [f](https://www.facebook.com/prèsdecheznous43) [prèsdecheznous43](https://www.facebook.com/prèsdecheznous43)

Ouvert de mai à septembre
du mardi au samedi 8h30/12h30 et 15h/19h
Le dimanche 8h/12h

Relais pickup

28 place du marché - 43200 LAPTE

Près de **Chez Nous**
Produits Locaux

07 69 95 70 77

36 Place Marius Sarda,
43200 LAPTE

Contactez-nous sur : commandespcn@gmail.com
et retrouvez toutes les actualités et nouveautés
sur [f](https://www.facebook.com/prèsdecheznous43) [prèsdecheznous43](https://www.facebook.com/prèsdecheznous43)

De mai à septembre : lundi, mardi fermé ; mercredi 10h/20h ;
jeudi, vendredi, samedi 8h/20h ; dimanche 8h/12h
D'octobre à avril : lundi, mardi fermé ; mercredi, jeudi 9h30/13h ;
vendredi, samedi 9h30/18h30 ; dimanche 8h/12h



E4 43150

LAUSSONNE



- **Altitude : 920 m** moyenne
- **Population : 1 030 hab.**
- les Laussonnais
- **Superficie : 2 511 ha**

SITUATION GÉOGRAPHIQUE :

- 18 km du Puy-en-Velay, 8 km du Monastier et 130 km de Lyon.

RENSEIGNEMENTS :

- **Mairie** : Tél. 04 71 05 11 74
- mairie.laussonne@orange.fr
- www.mairie-laussonne.fr
- ou à l'Office de Tourisme Mézenc Loire
- **Meygal** - 43150 Le Monastier
- Tél. 04 71 08 37 76
- contact@mezenclairemeygal.com
- www.mezenclairemeygal.com
- **M. Fernand CHAIZE** : Maire

Suivez l'actualité de la commune en temps réel grâce à l'application



Photo : Annie GENTES



LAUSSONNE jumelée avec NIEDERGRÜNDAU (Allemagne) et FIORENZUOLA D'ARDA (Italie)

- Depuis 1965, Laussonne est jumelée avec Niedergründau qui se situe à 30 km de Frankfurt. Les échanges sont nombreux et périodiques à travers le comité de jumelage et les associations. Laussonne entretient également des relations étroites avec Fiorenzuola d'Arda (Italie), ville à 30 km de Parme qui vénère
- des reliques de St-Florent, tout comme la paroisse de Laussonne.
- Sur la C.D. 36, conduisant au Mont Mézenc, à la Zone Nordique et au Gerbier-des-Jonc, cette charmante bourgade vous attend
- blottie autour de son église romane du XI^e siècle.

vival
by **Casino**

Vival Laussonne

Alimentation - Fruits et légumes
Produits régionaux
Fromage et charcuterie à la coupe
Poissonnerie le jeudi
Dépôt de pain le lundi

Ouvert lundi, mardi, jeudi, vendredi, samedi de 7h30 à 12h30
et de 15h30 à 19h30 ; dimanche de 7h30 à 12h; fermé le mercredi
Ouvert le mercredi matin en juillet/août

6 place de l'église - 43150 LAUSSONNE - 06 19 53 90 88 - 04 71 08 49 26



Piscine intérieure chauffée et salle de remise en forme

43150 LAUSSONNE - Tél. 04 71 05 11 75
Fax 04 71 05 35 80 - E-mail : leclairlogis@wanadoo.fr - www.leclairlogis.fr

HOTEL RESTAURANT

Le Clair Logis ★★★

Spécialités régionales
10 chambres + 2 chambres familles
Calm - Confort

M^{me} et M. SOULIER propriétaires vous réservent le meilleur accueil





PREMIÈRES
Lodges

HÉBERGEMENTS, LOISIRS
& SALLE DE RÉCEPTION

SALLE DE RÉCEPTION
MARIAGES - RÉUNIONS DE FAMILLE
SÉMINAIRES...
120 places assises

CUISINE
PROFESSIONNELLE

LOCATION DE GÎTES :
1 Gîte 10/12 pers. + 1 Gîte 14/15 pers.

Gare des Badioux - 43150 LAUSSONNE

06 72 94 28 73 - 06 48 26 79 83

bonjour@premieres-lodges.fr

www.premieres-lodges.fr



Manifestations : Nombreuses festivités culturelles dont le Festival de Musique « L'Arbre Creux » le 3^e week-end de juillet. Pour connaître les autres dates et les programmes, cliquez sur www.aubergedesplanchas43.com, onglet Café programmation culturelle - Fête patronale 1^{er} week-end d'août - Course de côte automobile de Laussonne à Freycenet La Tour mi-août - Rallye « Velay Auvergne » début septembre - 29^e Foire d'automne 3^e dimanche d'octobre - Conférence « Les Juifs de l'Archéo-Logis » chaque semaine de juillet à septembre à 21h.

Accueil : Hôtel***-Restaurant « Le Clair Logis » (Point Info Tourisme) où vous pourrez déguster sa restauration gastronomique (Label Qualité Tourisme) - 1 bar-restaurant au bourg - 1 bar-restaurant aux Planchas - 1 bar - Location de gîtes nature et location de salle Gare des Badioux - 1 Vival - 1 épicerie fine - Boucheries salaisons - Gîtes ruraux - Table et chambres d'hôtes - Centre de Loisirs intercommunal en juillet/août et vacances scolaires - Nombreuses résidences secondaires - 1 salle polyvalente (200 personnes) - Ecole maternelle et élémentaire - Crèche - Centre de documentation et de recherche archéologique départemental de Haute-Loire sur le site des Coustilles (expositions, conférences, scénographies, colloques, accueil grand public : tous les jours de 13h à 18h sauf le samedi du 15 juillet à fin août) - Zone artisanale 30 000 m² et terrains à

• vendre au lotissement « Les Coustilles » et « Pré Chaud II ». Rens. à la mairie.

Services : Maison de santé avec cabinet d'infirmiers, kiné, ostéopathe - Agence postale communale - Coiffure - Esthétique.



Maison de santé

DISTRACTIONS Nombreuses activités sportives (football, handball) - Concours de pétanque - Ecole de pétanque et nombreuses randonnées pédestres balisées (topoguide en vente à l'O.T. intercommunal au Monastier, St-Julien Chapeuil et Les Estables) - 2 sentiers pédestres labellisés Respirando - Cueillette de champignons, myrtilles, framboises - Les randonnées VTT (base VTT labellisé FFC, fiches des circuits disponibles à l'O.T.) rendront votre séjour des plus agréables. Les pêcheurs à la ligne seront séduits par les rivières de l'Aubépin et de la Laussonne.



N.S.



BAR SNACK
Place de la Mairie
43150 Laussonne
09 54 90 55 81 Bar du Centre

SARL CHANAL
Magasin de matériel de motoculture

HONDA
Z.A. Les Coustilles
43150 LAUSSONNE
Tél. 04 71 05 13 19

EUROREPAR
CAR SERVICE
GARAGE
LAUSSONNE AUTO
1, ZA les Coustilles
43150 LAUSSONNE

Véhicules neufs et occasions
Réparation mécanique et carrosserie
toutes marques
Véhicules neufs remisés
04 71 05 11 87
contact.laussonneauto@gmail.com
Rendez-vous en ligne sur
www.eurorepar.fr tapez laussonne

LAVAL-SUR-DOULON



- **Altitude :**
- **de 700 à 1050 m**
- **Population : 64 hab.**
(environ 200 en été)
- les Lavallois(es)

SITUATION GÉOGRAPHIQUE :

- Dans la vallée du Doulon, à 25 km de Brioude et 60 km du Puy-en-Velay.

RENSEIGNEMENTS :

- Mairie ouverte mercredi
- 18h/20h : Tél. 04 71 76 31 59
- mairie.laval-sur-doulon@free.fr
- **M. Jean-Noël LAPEYRE** : Maire



Photo : MAIRIE



CURIOSITÉS Eglise du XII^e siècle inscrite à l'Inventaire des Monuments Historiques - Croix - Ponts.

Accueil : Quelques locations meublées - Résidences secondaires - Yourtes privées.

Services : Scierie spécialisée en bâtiments agricoles - Atelier couture.

DISTRACTIONS Sentier balisé PR 610 « Les collines du Doulon » - Promenades en forêt, pêche dans le Doulon - Plan d'eau à Champagnac Le Vieux (7 km) - Abbaye et festival de musique à la Chaise-Dieu (18 km).



LAVAUDIIEU




Ouvert 7/7
Auberge de l'Abbaye
Monsieur Ouvrier
Restaurant - Pizzeria - Traiteur

Cuisine traditionnelle
Salle indépendante de 50 personnes,
pour accueil cars ou groupes

04 71 76 44 44

aubergedelabbaye43@gmail.com

www.l-auberge-de-l-abbaye-restaurant-lavaudieu.fr

LAVAUDIEU



Photo : Association des Amis de Lavaudieu

SITUATION GÉOGRAPHIQUE :

- Dans un environnement de prairies et de pentes boisées, vieux village anciennement fortifié,
- baigné par les eaux claires de la Senouire. Rues étroites et pittoresques, anciennes maisons vigneronnes et témoignages de la vie rurale. Sur la place, croix en ferronnerie du XVIII^e siècle.

ILLUMINATIONS JUIN-SEPTEMBRE

Visiter l'abbaye construite en 1057 par Saint Robert, fondateur de La Chaise-Dieu, et où vécurent les bénédictines jusqu'à la Révolution.

L'église St-André (XI^e-XII^e) : Remarquable ensemble de peintures murales de l'École Italienne (XIV^e), scènes de la Passion, unique et très curieuse allégorie de la Mort Noire, etc. Visites libres toute l'année.

• **Le cloître** : Le seul conservé dans toute l'Auvergne Romane. Arcades sur colonnettes simples ou géminées à chapiteaux historiés, sol de galets, étage supérieur en auvent.

• **Le réfectoire** : Impressionnante fresque d'influence byzantine (XII^e).



Visite de l'Abbaye Sain-André :

Ouverture de mai à fin septembre : Tous les jours sauf le mardi

• **En mai, juin et septembre** : Visite du cloître avec document : de 10h à 12h15, de 14h à 15h, de 16h à 17h30. Visite commentée du cloître : de 15h à 16h.

• **En juillet / août** : Visite du cloître avec document : de 10h à 12h15, de 14h30 à 15h30, de 16h30 à 18h. Visite commentée du cloître : de 15h30 à 16h30.

Musée des arts et traditions populaires : Visite commentée tous les jours sauf le mardi de 12h15 à 12h45.

Renseignements : Point Information 04 71 76 46 00 - lavaudieu@ot-brioude.fr

Association Vallis Dei - Les Amis de Lavaudieu - www.abbayelavaudieu.fr - vallisdei@orange.fr - 04 71 76 08 90

Billetterie : Point Information - 04 71 76 46 00

58^e édition du Festival de la Chaise-Dieu du 21 au 31 août

- Mercredi 21 août : Cantate de jeunesse de J-S BACH - Cathédrale

- Jeudi 22 août : Didon & Enée de Henry PURCELL suivi d'un feu d'artifice - Abbatale Saint-Robert

- Samedi 24 août : Sonates de Gabriel FAURE, Richard STRAUSS, Ludwig van BEETHOVEN - Abbatale Saint-Robert

- Dimanche 25 août : Daphnis & Chloé, Maurice RAVEL - Concerto pour violon et orchestre n°3, Camille SAINT-SAËNS - Abbatale Saint-Robert

- Mercredi 28 août Quatuor en mi mineur op.121? Gabriel FAURE - Quatuor n°14 en do# mineur op.131, Ludwig van BEETHOVEN Quatuor Hermès - Auditorium Cziffra

Tarifs et réservations des concerts au Point Information Tourisme de Lavaudieu 04 71 76 46 00

Expositions (sculpture, peinture, ...) durant tout l'été - Voir sur le site www.abbayelavaudieu.fr

Animations : Fête de la barrique - Lavaudieu : 20 et 21 Juillet

Animations-Nature : Initiation aux techniques d'orpaillage : 19 Juillet et 9 août

Marchés de Pays : Tous les mercredis du 17 juillet au 21 août de 17h30 à 21h. Consulter le Bureau d'Information de Lavaudieu 04 71 76 46 00 - contact@abbayedelavaudieu.fr

Accueil : Restaurants/Bars - Chambres d'hôtes.

Pratique : Mairie - 04 71 76 42 74 - Ouvert le mardi après-midi et vendredi matin.

Association « Les Amis de Lavaudieu » - Informations, visites et réservations (abbaye et musée). Tous les jours sauf le mardi 04 71 76 08 90 / 04 71 76 46 00 - contact@abbayelavaudieu.fr



Sites Clunisiens

Les Plus
Beaux Villages
de France®

Photo: Mme Huguette BERGER



- **Altitude : 470 m**
- **Population : 300 hab.**
- environ 1.500 en été
- les Lavoutois(es)

- **SITUATION GÉOGRAPHIQUE :**
- En plein cœur des Gorges de l'Allier, Lavoute-Chilhac se trouve à 90 km de Clermont-Ferrand, 45 km du Puy-en-Velay, 22 km de Brioude, 12 km de Langeac.

RENSEIGNEMENTS :

- Office de Tourisme Intercommunautaire des Gorges de l'Allier : Bureau de Lavoute-Chilhac
- Place des Anciens Moulins
- 43380 LAVOUTE-CHILHAC - Tél. 04 71 77 46 57
- ot.lavoute-chilhac@haut-allier.com
- www.gorges-allier.com
- Ouvert toute l'année en saison tous les jours ; hors saison du lundi au vendredi
- Mairie : Tél. 04 71 77 45 67 - www.lavoute-chilhac.com
- commune-de-lavoute-chilhac@orange.fr
- **M. Christian DAUPHIN** : Maire



canoë
Val d'Allier

**Location canoë-kayak
Rafting • Stages**



Canoë Val d'Allier
La Tour - 43380 Lavoute-Chilhac
04 71 77 44 80
www.canoë-valdallier.com

- La situation géographique du canton procure un excellent climat sec et tempéré. L'altitude s'étage de 470 m à 1000 m sur le plateau d'Ally-Mercoeur.

- En venant dans cette région, vous serez sans cesse surpris par un site, un monument, des volcans, des ruines de châteaux, des vallées sauvages, accueillant une faune riche et variée : toutes ces curiosités vous donneront envie de découvrir, d'explorer, de rêver.

• Nombreuses sont les distractions offertes.

Hébergement :

- - 1 hôtel
- - 1 Village Vacances Familles
- - 1 camping - caravaning « La Ribeyre »
- - Locations de meublés et gîtes
- - Aire de camping-cars au camping
- - Chambres d'hôtes

Accueil :

- - Tous commerces
- - Tous services.

Lavoûte-Chilhac





DISTRACTIONS - FÊTES

Concerts (programme des festivités et manifestations à l'Office de Tourisme) - Pèlerinage Notre-Dame Trouvée en juillet - Baignade - Pêche - Canoë - Rafting - Pétaque - Randonnées pédestres - Tennis.

Marchés d'artisanat et de producteurs de pays :

Dimanche matin en juillet/août - En décembre : Marché de Noël - Fête de pays en août.

Renseignements : Office de Tourisme Tél. 04 71 77 46 57



« La Huppe » - Photo : L.P.O.43

CURIOSITÉS

- Le Prieuré, fondé au XI^e siècle par St Odilon, fondateur de Cluny, 5 tours de fortification en sont les témoignages. Reconstituée au XVIII^e siècle, en demi-cercle, l'ancienne abbaye bénédictine enferme la très belle église du XV^e siècle, Sainte-Croix, trésor, reliquaire de la statuette de Notre-Dame Trouvée, 15 mm de haut, Christ roman, porte arabe du XII^e siècle.

- Le vieux Lavoute.

- Le Pont.

- La Maison des Oiseaux et de la Nature du Haut Allier au Prieuré : Tél. 06 76 37 44 69 ouverte de Pâques à Toussaint, week-ends et jours fériés 14h30/18h, en juillet/août du dimanche au jeudi 14h30/18h30 : stages d'aquarelle, photographie, vannerie ; goûters découverte : animations culturelles et conférences ; expositions, films documentaires, sorties nature et paysage.

- Dans les environs : Le Pié rouge (volcan).

LAVOUTE-SUR-LOIRE



- **Altitude : 570 m**
- **Population : 850 hab.** (double l'été) Les Lavouëtis
- **Superficie : 1 016 ha**

SITUATION GÉOGRAPHIQUE :

- Ligne SNCF Le Puy - St-Etienne (relation TGV direct Lyon-Paris), par la route :
- à 13 km du Puy en Velay, 71 km de St-Etienne, 127 km de Lyon.

RENSEIGNEMENTS :

- Mairie ouverte au public les matins 8h30/12h du lundi au samedi :
- Tél. 04 71 08 50 13 - mairie@lavoutesurloire.fr
- **M. Jean-Paul BEAUMEL** : maire



Château de Lavoute-Polignac (Moyen Age) appartenant à la Famille - Photos : MAIRIE

Etymologie : Coude fait par la Loire.

CURIOSITÉS

-1. Château de Lavouête-Polignac, www.lavoute-polignac.fr premier château de la Loire. Ici, à une quinzaine de kilomètres au nord du Puy, la Loire est encore un cours d'eau impétueux, et le méandre - la « vouête » - qui enserrme la demeure des Polignac sur son éperon est quasi parfait. De la terrasse du premier étage, où l'on plonge à pic sur la Loire, 45 mètres plus bas, on aperçoit hérons cendrés et moutons, paisibles au bord de l'eau. Visiter le château en compagnie du duc de Polignac constitue un étrange voyage aristocratique dans le temps. « Mon aïeule la duchesse de Polignac était la grande amie de Marie-Antoinette et gouvernante des enfants du roi » ([horaires www.lavoute-polignac.fr](http://horaires.wwww.lavoute-polignac.fr)). Tél. 04 71 08 50 02 - 2. L'église romane (classée Monument Historique) avec un christ en bois du XII^e siècle - 3. Petit patrimoine bâti (croix typiques, fours banals, lavoirs...) - 4. Pont vieux médiéval - 5. Circuit d'interprétation des paysages de l'Emblavez « Les conversations paysagères ».

Accueil : 1 chambre d'hôtes (3 chambres), camping privé bords de Loire, 2 gîtes privés au village de Veyrac.

Services : 1 agence postale communale dans les locaux de la mairie, 1 cabinet médical, 1 médecin, 5 infirmières, 1 ostéopathe,

- 1 restaurant, bars, boulangerie-épicerie, garage, salon de coiffure, bibliothèque, service à la personne, nombreuses associations tous secteurs. Gare SNCF sur la ligne Le Puy-St Etienne ou l'inverse. Ligne d'autobus St Etienne-Yssingeaux-Le Puy.

DISTRACTIONS

Fête de la Rasclade mi-juillet - Sur le chemin de Saint-Jacques de Compostelle www.lacroiseedes-chemins.com, point de départ ou d'arrivée de Via Fluvia (voie verte de Lavoulte-sur-Rhône à Lavouête-sur-Loire), circuits balisés Respirando (marche ou VTT) www.respirando.fr, sur le GR3 de la Loire, sur le GR40 du tour du Velay, nombreuses promenades dans les gorges de la Loire, Zone Natura 2000, Pêche (truites, brochets, petite friture, poissons blancs), Complexe sportif comprenant gymnase, salle de fitness et musculation, piscine couverte, espace bien-être (centre Aqua-Passion Les Près d'Emblaves, 43800 Lavouête-sur-Loire, 1 terrain multisports en accès libre, 1 terrain de tennis, 1 terrain de football. Ateliers de pâtisserie des Délices de Lavouête.

Photo : MAIRIE



ÉPICERIE L'ÉVIDENCE

Pain - Bar - Journaux
Produits locaux

17 bis, av. de la Résistance
43800 LAVOUTE-SUR-LOIRE
Tél. 04 71 08 50 24

Ouvert en saison tous les jours
7h30/12h45 et 16h/19h30

Fermé lundi et dimanche après-midi

TOILES & RAMPONNEAUX
Tapisserie d'ameublement en sièges



Atelier artisanal Réfection traditionnelle ou contemporaine, offrez à vos sièges le luxe d'une nouvelle histoire.

NATHALIE GIBERT-CHABAT

14 avenue du Cros
43800 Lavouête-sur-Loire
06 58 54 46 72
www.toiles-et-ramponneaux.fr
nathalie.gibertchabat@gmail.com



Vé TAYA



Location Gîte
Location courts et moyens séjours

Table d'hôtes

Sur la Via Fluvia

12, Veyrac - 43800 Lavouête-sur-Loire
06 83 07 55 41
soulierdenise@orange.fr

Population :
1 348 hab.
les Lempdais(es)

**SITUATION
GÉOGRAPHIQUE :**
A 80 km du
Puy-en-Velay,
50 km de
Clermont-
Ferrand.
Accès autoroute
A75, sorties
19 et 20.
2 gares à
proximité.

RENSEIGNEMENTS :
Mairie ouverte du lundi au samedi 10h/12h, mardi, mercredi et jeudi 15h/17h30 :
Tél. 04 71 76 51 22 - mairielempdessurallagnon@orange.fr
M. Guy LONJON : Maire



Photos : MAIRIE



BOULANGERIE - PÂTISSERIE



2, rue de la République
43410 Lempdes-sur-Allagnon
04 71 76 51 01
www.le-pain-de-thierry.fr

Ouvert du mardi au samedi 6h30/12h45 et 16h30/19h
Dimanche 6h30/12h45

CURIOSITÉS

Classés tout ou partie sous la protection des Beaux-Arts, les monuments de Lempdes sur Allagnon peuvent satisfaire une légitime curiosité.

L'Eglise :

A voir spécialement le chœur roman avec ses chapiteaux (fin du XI^e), une Vierge de Piété (1662), diverses statues en bois doré des XVII^e et XVIII^e, dont Saint-Verny et Saint-Géraud : patrons de la paroisse.

La Halle :

Construite sous le règne de Louis-Philippe en 1835 et 1836. Par sa forme en demi-hémicycles, ses colonnes d'ordre Toscan, son extraordinaire toit tronqué rappelle le « Chapeau de l'Empereur », la Halle reste un édifice unique.

Le « Grand Pont » : construit sous les règnes de Louis XVI, a une seule arche, d'architecture merveilleuse et admirablement conservé.

DISTRACTIONS

Circuits balisés pédestres et V.T.T., tennis, boules, City Park tyrolienne, mur d'escalade, volley, pêche en rivière Allagnon, mur d'escalade labellisé Respirando, beach volley (saison été). A une dizaine de kilomètres : activités équestres, aquatiques (canoë, raft). Marché le mardi matin.



• **Manifestations** : Fête Patronale de mai, Fête de la Pêche, Feu d'artifice du 14 juillet, Fête Patronale du mois d'août, manifestations diverses organisées par les sociétés locales.

• **Accueil** : 1 hôtel - 1 camping*** avec chalets et piscine - Chambres d'hôtes - Location de meublés - Gîtes ruraux - Plusieurs restaurants. Tous commerces et tous services.

Menu rapide *Spécialités Auvergnates*

LE

500

— BORNES —

BAR - RESTAURANT

ROND POINT DU CANTAL

ouvert toute l'année PMU

Couscous et paëlla
sur cde (à partir de 10)

Repas ouvrier

43410 LEMPDES/ALLAGNON

Tél. 04 71 76 54 93



- Altitude :
- de 480 m
- à Lanau
- à 700 m
- Population :
- 220 hab.

- SITUATION
- GÉOGRAPHIQUE :
- A 17 km de Brioude
- et 14 km de Massiac,
- à 5 mn de l'A75.

- RENSEIGNEMENTS :
- Mairie ouverte
- mardi et jeudi
- 14h/17h :
- Tél./Fax
- 04 71 76 50 68
- mairie-leotoing@
- orange.fr

• M. Nicolas SABATIER : Maire



Photo : MAIRIE



Au sortir de l'A75, la silhouette altière des ruines du château de Léotoing (XIV^e) attire le regard, ce véritable nid d'aigle domine de deux cents mètres le lit de la rivière Alagnon.

CURIOSITÉS Léotoing, le bourg : on y trouve l'Eglise St Vincent XIII^e siècle (classée monument historique en 1937) le cimetière, la mairie, le four à pain, l'ancienne école et la chapelle des lépreux. Sur une superficie de 1900 ha, 16 hameaux donnent à la commune une population totale de 220 habitants.

Aménagé au pied des ruines du château, le sentier en terrasses vous amène à la découverte de 2 jardins : le Jardin d'ici réunit des plantes fleuries sauvages récoltées 4 km autour du site ; le Verger de notre enfance rassemble des arbres fruitiers anciens issus du Pays de Blesle.

- Découvrir le château tel qu'il était au XVI^e siècle :
- Téléchargez l'application sur place, devant la mairie.

ACTIVITÉS-LOISIRS Le sentier du Saduit, balade d'1h15 ; labellisé Respirando : sur 4 km, elle vous entraîne le long du ruisseau, sur les chemins de campagne. Au départ du village vous découvrez de beaux panoramas sur l'Alagnon, les monts du Cézallier, le château de Torsiac. Le topoguide de Blesle est disponible à l'office de Tourisme de Blesle.

Accueil : Gîtes - Chambres et table d'hôtes - Restaurant.

Services : Défibrillateur - Bibliothèque - WC.



Photo : P. VAUBOURGEX


D3 43350

LISSAC



- **Altitude : de 800 à 900 m**
- **Population : 300 hab.** les Lissacois(es)
- **SITUATION GÉOGRAPHIQUE :**
- Sur un plateau volcanique, à 4 km de St-Paulien, 18 km du Puy.
- **RENSEIGNEMENTS :**
- Mairie : Tél. 04 71 57 03 19 - contact@mairiedelissac.fr
- **M. Gilbert ROUX :** Maire

Vue générale - Photos : mairie



Four

Accueil : Meublés, gîtes ruraux, tables et chambres d'hôtes - Une salle polyvalente - Réalisation de 2 logements locatifs Eco construction.

CURIOSITÉS Sa petite église et surtout sa situation dominant les gorges de la Borne font de Lissac un lieu de séjour que le touriste apprécie particulièrement. Situé sur le bord du plateau, en dehors des grands axes, on trouvera à Lissac cette sérénité si rare de nos jours. Le porche de l'église assez curieux, en provenance de l'abbaye des moines de Chomelix. Subsistent également 2 anciennes tours. La restauration récente de l'église, de la mairie, du four à pain lui donne un cachet spécial. Lavoir de Freycenet. Assemblées. Réhabilitation d'une zone humide au hameau de Freycenet avec panneaux de signalisation et explicatifs et mini parc sportif. Espace de loisirs à proximité de la rivière.

ACTIVITÉS-LOISIRS Vide grenier le jeudi de l'Ascension organisé par le Comité des fêtes. Téléthon en décembre. La Borne particulièrement poissonneuse à cet endroit, les charmants paysages qu'offrent ces petites gorges que fait la rivière et l'accès très facile de Saint-Paulien situé à 4 km, assurent des vacances en dehors de tout souci (sentiers pédestres balisés). Bibliothèque ouverte mercredi 14h30/16h30 et samedi 9h30/11h30. Jeux de boules et terrain de jeux pour enfants.

Services : 1 garagiste. 1 électricien. 1 menuisier petite maçonnerie. 1 maçon. 1 charpentier. 1 confiturier. Zone d'activités en cours d'étude (3 lots évolutifs).



A1 43360

LORLANGES

- **Altitude : 605 m** au point culminant
- **Population : 325 hab.** les Lorlangeois(es)
- **SITUATION GÉOGRAPHIQUE :**
- A 10 km de Brioude sur A75 sortie 21.
- **RENSEIGNEMENTS :**
- Mairie ouverte mardi 9h/11h et vendredi 17h/19h : Tél. 04 71 76 02 63 - mairie.lorlanges@wanadoo.fr
- **M. Didier SOULIER :** Maire

Photo : MAIRIE



Accueil : Aire de service Lorlanges-Lafayette sur A75 sortie 21 (station service, hôtel restaurant et maison de pays) - 1 restaurant « Relais de l'Impériale », Tél. 04 71 76 95 34 - Camping sauvage autorisé avec l'accord des propriétaires - 1 camping à la ferme chambres et tables d'hôtes : M. Jean-Claude BOUDON, Tél. 04 71 76 03 03 - Chambres d'hôtes : Mme Nathalie BOUDON, Tél. 04 71 76 91 48 - Aire de camping-cars à la ferme, productrice de foie gras : Mme Anne-Marie SABATIER, Tél. 04 71 76 93 32 - Centre de Loisirs sans hébergement, Tél. 04 71 76 97 55 - Bibliothèque - Ecole avec accueil périscolaire.

DISTRACTIONS Circuits pédestres balisés dont 2 Respirando - Chasse - Fête de la Saint-Clair, le 1^{er} dimanche de juin - Le comité des fêtes et les associations organisent différentes animations : vide greniers, lotos...

CURIOSITÉS Site du Lac avec table d'orientation et Mare pédagogique - Petit patrimoine : fours, fontaines, Marianne.

Villages : Volviges, La Barraque, Chabanne, Lachaud, Clamont, Clamont, Roche-Constant, Angelane et Védrières.



D3 43320

LOUDES

Bienvenue à Loudes



Photo : Jean-Paul RAMOUSSE

• **Altitude : 810 m**
• **Population : 970 Loudois**

• **SITUATION GÉOGRAPHIQUE :**

• A 1 km de l'aérodrome du Puy-Loudes,
• 13 km du Puy-en-Velay, 100 km de Clermont-Ferrand



• **RENSEIGNEMENTS :**

• Mairie : Tél. 04 71 08 60 16
• **M. Laurent BARBALAT** : Maire

Suivez l'actualité de la commune en temps réel grâce à l'application



CURIOSITÉS Eglise de Loudes - Maison forte (Privée) hameau de Coubladour - 1 lavoir à Pouzols restauré - Maison de la Béate à Civeyrac (visite toute l'année). Maison des Templiers à Mestrenac (Privée). Four à pain à Lanthenas. Marais de Collanges (zone humide protégée).

Accueil : 1 restaurant gastronomique - Boutique traiteur - 1 bar-snack-tabac-presse-jeux - 1 boucherie - 1 Proxi - 1 salon de coiffure - 1 fleuriste - 1 maraîcher Bio - 1 conditionneur de lentilles - 1 dizaine de résidences secondaires - 3 gîtes privés - Quelques locations meublées - Foyer logement M.A.R.P.A. (Maison Accueil Rural pour Personnes Agées). Appartements.

Services : Banque avec GAB - La Poste - Office National de la Chasse - Service d'aide à domicile et portage de repas - 2 garages - 1 station service 24h/24 - 1 école - Relais assistantes maternelles - Multi-accueil « La Ribambelle » - Gendarmerie - Pompiers (centre de 1^{re} intervention) - 1 club des aînés - 1 Pôle enfance jeunesse centre de loisirs ouvert pendant toutes les vacances scolaires - Corps médical : 2 médecins, 1 dentiste, 1 pharmacie - Pôle Santé Solidarité : SSIAD (Service soins à domicile), 1 kiné, 1 ostéopathe,

• 1 assistante sociale, 1 pédicure-podologue, 1 taxi-ambulance - Logements locatifs.

• **Ressources :** Agriculture, élevage - Artisans et commerçants - Industrie.

• **DISTRACTIONS**

Fête locale le dimanche suivant le 15 août - Marché le 2^e dimanche de chaque mois - Pêche à la truite (nombreux ruisseaux) ; terrain de boules éclairé ; complexe sportif ; 2 terrains de foot ; 1 court de tennis ; sentiers pédestres balisés ; parcours VTT ; 1 aire de jeux pour enfants - Bibliothèque - Parc de pistes de trottinettes Cross Drift Trick tout terrain (1^{er} parc en France) - « Les Fous de la Glisse ».

Deux adresses pour vos manifestations :
Mariages, Baptêmes, Communions, Banquets, Lunchs, Repas de famille ou d'affaires, Soirée à thèmes, Réveillons...

TRAITEUR DANCE Vincent

33, faubourg St-Jean - LE PUY
Tél./Fax 04 71 09 13 90

RESTAURANT LE MIRAGE
DANCE Vincent



Aérodrome de Loudes
Tél./Fax 04 71 01 46 31
traiteurdance@gmail.com
www.traiteur-dance.fr

à l'aéroport

TAXI
SOLEILHAC
Denis

Transport Malade assis
Toutes distances
7J/7
Conventionné
toutes caisses
43320 Fix St Geneys
Port. 06 09 30 32 02



- **Altitude : 660 m**
- **Population : 776 hab.**
- les Malreversoise
- **Superficie : 1 409 ha**

SITUATION GÉOGRAPHIQUE :

- A 13 km du Puy-en-Velay,
- à 20 km d'Yssingeaux.

RENSEIGNEMENTS :

- Mairie : Tél. 04 71 08 51 88
- mairie@malrevers.fr

- **M. Gilles OGER :**
- Maire



Suivez l'actualité de la commune de Malrevers en temps réel grâce à l'application  iLiwap



Malrevers, village situé entre Yssingeaux et le Puy-en-Velay retient l'attention par son site attrayant et mérite bien son nom du latin Mallum Versum « Versant des pommes ».

Au détour de vos promenades, vous apprécierez les différentes variétés de

pommes, dont Malrevers est fier (la pomme plate, la poumousse et bien d'autres).

C'est un lieu idéal de repos, car loin de la ville, du bruit et de la pollution et pourtant le Puy-en-Velay n'est qu'à une dizaine de minutes.

Des chemins balisés vous invitent à de belles balades où de nombreux fours banaux (Mercœur, Sonnac, La Blache) sont à découvrir ainsi que la belle croix de Cleysnac.

Le circuit d'interprétation des Paysages « Les Jardins de Mercœur » guide le randonneur jusqu'au sommet du suc, qui domine de ses 797 m toute la plaine de l'Emblavez, et offre de belles perspectives sur les volcans du Meygal tout en vous amenant aux vestiges du château de Mercœur.

Accueil : Quelques gîtes et locations meublées - 1 boulangerie-pâtisserie-épicerie - Artisans - Producteurs locaux.

Services : Agence postale point pause-café - ADMR de l'Emblavez - Portage des repas - Une école maternelle et primaire (La Meissoneta) - Bibliothèque : ouverte mardi et mercredi de 16h30 à 18h30 et le dimanche de 9h à 11h - Diverses manifestations sont proposées tout au long de l'année.

Manifestations : Du 15 juin au 29 septembre : Pour sa deuxième édition sur le thème « racines », l'événement ÉCHO. Street & Land Art en Velay invite à découvrir les paysages et l'architecture de l'Agglomération du Puy-en-Velay. Vous pourrez ainsi découvrir le panorama exceptionnel du site de Mercœur autour d'une œuvre éphémère contemporaine.

• A noter : samedi 20 Juillet 2024 de 16h à 22h
• / ATELIER , BALADE, CONTE JEUX, PAIN & PIZZA* // GRATUIT
• // de 7 à 77 ans
• LA GUINETTE À EUGÈNE FÊTE L'ÉCHO
• Avec Thomas Tettamanzi de la Cie La Malle en cartoon
• RDV hameau de Mercœur au four à pain, Malrevers
• Il va y avoir de l'Écho à Malrevers ! Dans le cadre de l'événement
• ÉCHO, Street et land art en Velay, une journée d'animation vient
• réveiller le four banal de Mercœur.
• Une étrange caravane abrite et propose atelier, blind test,
• jeux, balade musico-contée, initiation à la danse trad et veillée
• contée ! Sans oublier pains et pizzas* sorties du four banal de
• Mercœur allumé pour l'occasion.
• *Attention précommande des pizzas jambon fromage (11€)
• auprès de Véronique 07 81 19 51 84

DISTRACTIONS ET CURIOSITÉS Découvrez le pic de Mercœur en suivant le circuit d'interprétation des paysages de l'Emblavez - Nombreuses promenades, 2 sentiers balisés P.R. dont 1 labellisé Respirando (voir dépliants et topoguides disponibles en mairie) et points de vue - La croix de Cleysnac classée monument historique - L'Eglise - Parcours sportif et intergénérationnel (balançoire, tyrolienne, Street Work out) - Esplanade de pétanque - Aire de pique-nique - 1 terrain de football - Fête votive le 1^{er} week-end d'août - Cours de danse enfants et adultes proposés par l'association de danse (renseignements auprès de la mairie) - Tout au long de l'année, diverses animations organisées par les nombreuses associations.

De nombreux projets sont à l'étude, la commune de Malrevers tend à se développer et à se redynamiser.



**L'ÉCUREUIL
GLACIER**

Produits de la Ferme

**Vente directe
à la ferme**

Glaces
Yaourts
Lait cru
Lentilles

319 route de la Blache-Riou
43800 Malrevers
06 30 37 01 40
contact@leecureuilglacier.fr
www.leecureuilglacier.fr

Ouvert mardi, jeudi, vendredi 17h/18h30 ;
mercredi 14h/17h ; samedi 9h/12h





F1 43210

MALVALETTE



Salle socio-culturelle - Photos : MAIRIE

- **Altitude : 585 m**
(point culminant Le Mas à 841 m)
- **Population : 889 hab.**
(1 000 environ l'été)
- les Malvallettois
- **Superficie : 21 km²**

SITUATION GÉOGRAPHIQUE :


- A 25 km de St-Etienne, 65 km du Puy,
- 90 km de Lyon.

RENSEIGNEMENTS :

- Mairie : 6, place du Monument - 43210 Malvallette - Tél. 04 71 66 70 00
mairie.malvallette@orange.fr - www.malvallette.fr - www.marchesduvelayrochebaron.fr

• **M. Jean-Philippe MONTAGNON** : Maire

Suivez l'actualité de la commune en temps réel grâce à l'application



CURIOSITÉS L'église - Trois chapelles (Bruailles - Mayol - Ste-Reine) - Lavoir (Clavarette) - Table d'orientation au Mas - Chemins de randonnées.

Accueil : Salle des fêtes à vocation socio-culturelle (possibilité de location s'adresser en mairie) - Chambres d'hôtes - Nombreuses résidences secondaires - Traiteur à proximité.

DISTRACTIONS Pêche - Chasse (ACCA) - La Loire - Randonnées pédestres en forêts (sentiers balisés).

Fêtes et manifestations :

- Diverses animations sont organisées par le club canin des Gorges de la Loire plus d'infos consulter le site clubcaninmalvallette.fr
- L'association de Mayol ASMM, le comité d'animation « Malvallette en fête » et l'association « Autour du Four de Bruailles » proposent également plusieurs animations voir le calendrier sur www.malvallette.fr

• **Economie** : Artisans - Agriculteurs.

D1 43160

MALVIÈRES



- **Population : 138 hab.** permanents auxquels il faut rajouter de nombreuses résidences secondaires.
- **Superficie : 1 371 ha**

SITUATION GÉOGRAPHIQUE :

- Malvières se situe sur le plateau casadéen à la limite Nord du département de la Haute-Loire avec celui du Puy-de-Dôme.

RENSEIGNEMENTS :

- Mairie ouverte mardi 16h/18h et vendredi 15h30/17h30 :
- Tél. 04 71 00 04 09 - mairie.malvieres@orange.fr

• **M. Jean-Claude BONNEBOUCHE** : Maire

CURIOSITÉS Eglise gothique classée du XIV^e siècle agrémentée d'un petite tour et d'un clocher à peigne ; Croix du Bancillon (classée) avec point de vue sur la vallée de la Dore et la plaine du Livradois ; Château de Folgoux ; Arborétum à Charvol avec exposition d'œuvre éphémère.

ACTIVITÉS ÉCONOMIQUES Agriculture ; activités liés à l'exploitation de la forêt ; tourisme ; bar du plan d'eau ; fromagerie CASEI à Surgères, artisans...

Accueil : Malvières dispose d'importantes capacités d'hébergement avec un gîte de groupe et d'étape des 3 étangs de 30 couchages avec possibilité de restauration au Bourg (06 56 69 04 91) et 2 gîtes au Champ de 14 et 18 personnes (06 61 54 49 79), des chambres et table d'hôtes : « La Dor-

dorette » à Surgères (09 62 02 37 82 ou 06 84 10 14 43), « La Fougeraie » à Folgoux (04 71 09 07 58 ou 06 85 78 25 80), « Bouton d'Or » au Bouton (09 88 66 31 65 ou 06 64 12 65 97).

Restauration : Bar-restaurant du plan d'eau « Guingette La Petite Baigneuse » avec soirées concert tous les week-ends en saison (07 68 79 17 18).

ACTIVITÉS-LOISIRS Baignade et pédalo au plan d'eau ; pêche ; randonnées sur les sentiers pédestres et VTT à travers les massifs forestiers ; cueillette de champignons...

DISTRACTIONS Fête le 30 juin (repas, randonnée) - Vide grenier le 14 août - Fête du cidre et de la châtaigne le 10 novembre.

Croix du Bancillon - Photo : MAIRIE



MAS-DE-TENCE (LE)

• **Altitude : 1 025 m**
 • **Population : 166 hab.**
 • les Mastençois

• **SITUATION GÉOGRAPHIQUE :**
 • A proximité de Tence (6 km).

• **RENSEIGNEMENTS :**
 • Mairie : Tél. 04 71 59 86 97
 • www.lemasdetence.fr
 • M. Olivier BROUSSARD : Maire

• *Suivez l'actualité de la commune en temps réel grâce à l'application *



Photo : Commune du Mas de Tence

L'Ardéchoise!

Le Mas de Tence, charmant village aux maisons de pierres et toits de lauzes vous accueille pour des randonnées au long de 5 circuits de randonnées pédestres labellisés Respirando et de circuits VTT, à la découverte de ses nombreux hameaux. Entouré d'un écrin de verdure et dominé par le clocher de son église remarquable, le village offre, depuis son calvaire et sa table d'orientation, une vue panoramique sur les monts d'Yssingaux, le mont Mézenc, le mont Meygal et le pic du Lizieux.

Animations : Brocante et vide grenier le 3^e dimanche de juillet - Fête de la musique et passage de l'Ardéchoise le 15 juin - Voitures anciennes - Concours de pétanque et bal

• gratuit le 15 août - Exposition des photographies de Françoise Fournier « Sur la tête de ma mère », sur l'esplanade de l'église du 28 juin au 25 août - Dimanche 30 juin 2024 : Balade des Sucs avec l'association des Mécaniques Anciennes du Haut-Lignon - Expo permanente des 150 ans de la commune en extérieur (Place de l'église).

• **Accueil :** 2 gîtes ruraux communaux (2 épis, 6 pers. et 3 épis, 8 pers.), réservation Gîtes de France - Gîtes privés (dont 1 propose 12 places) - 1 espace pique-nique couvert - 2 aires de jeux - 1 salle polyvalente « Le Belvédère » 160 places assises et vue panoramique (location auprès de la mairie).



GÎTE LILAS-ROSE en cours de classement



12 personnes
 4 chambres - 180 m²
 Ouvert toute l'année
 (semaine, quinzaine, mois)



Producteur
 de fruits

43190

Le Mas de Tence

06 35 41 10 71

christelle.defours@orange.fr

Vue exceptionnelle sur le Mont Mézenc, Lizieux et Les Sucs



BIENVENUE À PRADELLES PARC de LOISIRS du CHAT BOTTÉ





**Aquabranche
 Escape Rooms**

Restauration possible sur place

JUILLET et AOÛT

Ouvert tous les jours de 10h30 à 19h

de Pâques à Toussaint

Jours d'ouverture voir site internet

Rue du Breuil - 43420 PRADELLES

www.parcduchatbotte.com - 04 71 00 87 87



MAZET ST-VOY (LE)

Altitude : 1 025 m - Population : 1 140 hab.

SITUATION GÉOGRAPHIQUE :

Au cœur du plateau vivarais-lignon, à 6 km de Chambon/Lignon.

RENSEIGNEMENTS :

- Mairie ouverte mardi et jeudi 8h/12h et 14h/18h ; mercredi, vendredi et samedi 8h/12h : Tél. 04 71 65 01 09
- ou à l'Office du Tourisme : Bureau d'accueil ouvert de juin à septembre - Place des droits de l'Homme - Tél. 04 71 59 71 56
- www.ot-hautlignon.com - lemazet@ot-hautlignon.com
- M. Alain DEBARD : Maire



Photo : Editions PASTRE

CURIOSITÉS Haut lieu du protestantisme, Vieille église romane (XI^e s) à St Voy. Pic du Lizieux (table d'orientation). Site des Moulins du Bouchat. Fermes typiques. Villages remarquables. Panier lieu d'accueil d'Albert Camus (1942/1943). Jardin botanique (450 plantes sur 2 ha). Atelier d'art et sabotier « Lou Ventor ». Poterie, Peinture (ateliers). Produits fermiers : charcuterie de montagne, fromages, miel, fruits rouges... Sites préhistoriques (dolmen...).

ACTIVITÉS-LOISIRS Randonnées pédestres. Pêche en rivière ou en étang. Tennis. Boule lyonnaise, pétanque. Sentiers de découverte, visites guidées. Parcours sportif. Marché hebdomadaire le jeudi (et le dimanche de mai à septembre). Fête le 1^{er} dimanche d'août avec brocante et vide grenier. Tir à l'oie le 15 août. Bibliothèque.

Accueil : 2 restaurants, chambres d'hôtes, Centre de vacances de la Costette (100 lits), gîte de groupe. Camping Municipal (60 emplacements 5 chalets, jeux d'enfants, tennis). Nombreux gîtes ruraux et meublés. Renseignements : Point d'Information touristique à la Halle Fermière.

Services : La Poste, Crèche, Ecole Albert Camus, Centre de loisirs, ADMR, Assistant social, Résidence personnes âgées du Lizieux, Taxis, Dechetterie - **Professionnels de santé :** Médecin, Dentiste, Pédicure, Pharmacie, Psychomotricienne, Ostéopathes, Cabinet d'infirmière, Praticienne en psychothérapie.



LE BLUE GIN
Bar - Restaurant
Plat à emporter

7 route de Tence
43520 Mazet Saint Voy

Le Blue Gin
04-71-59-95-26 Lebluegin@outlook.fr

f https://m.facebook.com/LeBlueGin/?locale=2=fr_FR

BROCANTE DE CHARREYROT
ANTIQUITÉS • BROCANTE • VINTAGE
MAISON DEBARD FONDÉE EN 1978

AMATEURS DE TOUT
SPECIALISTES DE RIEN

OUVERT TOUS LES JOURS
DE JUIN À NOVEMBRE

SUR LA D15, À 3KM DU MAZET-ST-VOY, DIRECTION LE PUY-EN-VELAY

NOUS CONTACTER 04 71 65 01 66 / 06 85 40 99 96
brocantedecharreyrot@protonmail.com

Boulangerie - Pâtisserie
Terrier Ferrapie

Boulangerie - Pâtisserie - Epicerie

5 route de Tence - 43520 Mazet-Saint-Voy - 04 71 65 02 88 f

Ouvert du lundi au samedi 6h/19h non stop - Dimanche 6h/12h30 - Fermé le mercredi

Des tournées sont possibles, renseignez-vous au magasin

**TÉLÉCHARGEZ
GRATUITEMENT
NOS GUIDES**



www.guidespratiques.fr

MAZEYRAT D'ALLIER



- **Altitude : 610 m** (de 482 à 1000 m)
- Point culminant Mt Briançon 900 m
- **Population : 1 550 hab.**
- **Superficie : 4 440 ha**

SITUATION GÉOGRAPHIQUE :

Dans le Val d'Allier à 5 km de Langeac.

RENSEIGNEMENTS :

- Mairie ouverte lundi 13h45/17h ;
- mardi, mercredi et jeudi 8h45/12h et
- 13h45/17h ; vendredi 8h45/12h : Tél. 04 71 77 07 02 - mairie@mazeyratdallier.fr
- **M. Philippe MOLHERAT** : Maire



Photo : MAIRIE

Suivez l'actualité de la commune en temps réel grâce à l'application illiwap

Accueil : Hôtel-Restaurant à Reilhac - Auberge au Pont de Costet - Gîtes et locations meublées - Chambres d'hôtes - Bar-Restaurant à Mazeyrat - Aire de pique-nique à Rougeac - Ecole maternelle et primaire : groupe Lafayette - Centre de loisirs géré par une association communale : « Mazeyrat Mille Pattes » ouvert aux vacances scolaires - Salle polyvalente - Nombreux artisans : zone artisanale et industrielle : fabrication mousse polyuréthane, matelas, bois et dérivés - Réaménagement de bâtiments anciens pour le locatif - Création d'une 2^e tranche de lotissement (renseignements en mairie).

CURIOSITÉS

Dolmen « Las Tombas de Las Fadas » : la Pierre des Fées - Le Mont Coupet : ancien volcan avec

recherches archéologiques - Eglise de Mazeyrat XII^e avec clocher XV^e : restauration récente avec peintures - Eglise de Reilhac XV^e, site clunisien ancien prieuré avec autel en cuir de Cordoue rénové - Eglise clunisienne de St-Eble - Chapelle de Marjallat - Château du Cluzel (privé) - Château de Chassagnon - Curieux lavoir à Crispinhac - Rives de l'Allier.

ACTIVITÉS-LOISIRS

Randonnées pédestres - Plateau sportif à côté de l'école - Terrains de tennis et foot (éclairage homologué nocturne) - Bibliothèque - Fête de la St Jean - Fête de Mazeyrat le 1^{er} dimanche d'août - Fête de Reilhac le 1^{er} dimanche de mai - Fête de St-Eble le dimanche de septembre qui suit la St-Maurice - Téléthon.



Repas complet
Cuisine traditionnelle
Buffets à volonté
Tout est fait maison !

uberge
du pont de Costet

Lieu-dit Le Pont de Costet
43300 Mazeyrat d'Allier
04 71 77 38 83
Ouvert tous les midis du lundi au vendredi

FORM'ACTUEL
GUIDES PRATIQUES

RETROUVEZ NOUS DÈS MAINTENANT SUR
INSTAGRAM ET FACEBOOK !



FONTANNES : à 5 km de Brioude.

A voir : Belle église de style romano-byzantin - Fontaine St Eutrope sur le chemin de St Jacques - Petit patrimoine.

FREYCENET LA CUCHE : au pied du Mont Tourte, non loin du Mont Mézenc, à 8 km des Estables

A voir : Eglise XIX^e siècle - Grotte préhistorique de Longetrée - Maison Forte du XIII^e (propriété privée).

FRUGERES LES MINES : à 14 km de Brioude.

A voir : Une petite grotte accolée à la chapelle qui rappelle celle de Notre Dame de Lourdes.

FRUGIERES LE PIN : à 8 km de Paulhaguet et 13 km de Brioude.

A voir : Musée de la Résistance à la gare - Eglise romane - Petit patrimoine dans différents villages.

GRENIER MONTGON : à 18 km de Brioude.

A voir : Viaduc autoroutier de « La Violette » sur l'A75 - Ruines du château féodal de Montgon.

JAVAUGUES : à 10 km de Brioude.

A voir : Château de Cumignat - Croix classée du XIII^e siècle - Eglise.

LAMOTHE : à 4 km de Brioude.

A voir : Ville fortifiée dont le château appartient dès 1344 à Guillaume Roger de Baufort, dont le frère devient Pape sous le nom de Clément VI.

LUBILHAC : à 15 km de Blesle.

A voir : Eglise St-Bonnet - Fours - Anciennes mines - Vestiges anciens - Château de Vernières.

MAZERAT-AUROUZE : à 3 km de Chavaniac-Lafayette.

A voir : Eglise XII^e siècle avec peintures XIV^e et XVII^e - Eglise d'Aurouze - Chapelle de la Brequeuille - Vallée de la Senouire.

MERCŒUR : à 20 km de Brioude et de Lavoute Chilhac.

A voir : Eglise de style roman du XII^e siècle, nombreuses croix - Moulins à eau sur le Cérouxet la Segnoncette - Point de vue sur la chaîne des Puys.

MONISTROL D'ALLIER : à 27 km du Puy-en-Velay.

A voir : Eglise de Ste Madeleine, creusée dans le basalte. Statue de la Sainte en bois d'ormeau (XVII^e siècle) - Croix du XIII^e siècle classée. Notre-Dame d'Estours - Chapelle St-Etienne - Grottes et Orgues d'Escluzels.

MONTEIL (LE) : à 2 km du Puy-en-Velay.

A voir : L'Eglise - Le Four banal - Croix - Panorama sur la ville du Puy-en-Velay.

OUIDES : aux environs de Cayres.

A voir : Le château d'Agrain.

PEBRAC : dans le Langeadois.

A voir : Abbaye du XI^e siècle - Eglise XV^e siècle - Trésor religieux : beaux objets de culte, fresques, sculptures.

MEZERES

- **Altitude : 950 m** à l'église
- **Point culminant 1089 m** (Suc d'Orsier)
- **Population : 178 hab.**
- **Mezèrois(oises)** (triple l'été)



SITUATION GÉOGRAPHIQUE :

- A 5 km de Rosières, 9 km de Retournac, 11 km d'Yssingaux.

RENSEIGNEMENTS :

- Mairie ouverte lundi et mardi 8h30/12h et 14h/16h :
- 80 rue de l'église - Tél. 04 71 57 42 22 - mairie@mezeres.fr
- Réservation : www.gites-de-france-haute-loire.fr - Tél. 04 44 43 93 12

• **M. Gilles TEMPÈRE** : Maire

• Borne **WiFi** salle communale et gîte communal

• Suivez l'actualité de la commune en temps réel grâce à l'application **ilwap**



Mezères, antique bourg, érigé en étrave, à la façon de « castum » cyclopéen. Effectivement ici se trouvait le CASTEL de MEZERAS ou MEZERIAS. Le Basalte y est roi avec ses orgues géantes. Le village, ceinturé de maisons restaurées, a conservé son église émergeant sur le tertre des Seigneurs.

Belle chapelle romane, devenue le sanctuaire paroissial. Le Pape Clément VI s'était intéressé de sa lointaine Rome, à ce haut lieu surnommé « Galbertenches de Mezères ». Sa bulle concédait à l'Evêque du Puy en 1267, « LE CASTRUM de MEZERAS ». C'est le prélat qui récupérait alors les impôts.

CURIOSITÉS L'église - Mt Gerbizon (panorama exceptionnel, vue sur St Anthème) - 1 table d'orientation - Points de vue - Les jardins en terrasse au bourg avec espace pique-nique (tables et bancs) - A proximité de la Via Fluvia - Les ravins de Corbeuf à Rosières.

- **Accueil** : 1 gîte
- « Sous les étoiles » (13 places), accessible
- personne à mobilité réduite - Locations meublées - Résidences secondaires -
- Garage poids lourds, engins TP et agricoles.



DISTRACTIONS Sentiers pédestres balisés (GR 40) dont 1 labélisé Respirando.

Services : Transport à la demande (service proposé par la Communauté d'Agglomération du Puy-en-Velay) - Couverture téléphonique mobile 4G - Conseiller numérique permanence en mairie sur rendez-vous les mardis matins semaine paire.



CÔTÉ NATURE



Rouge-queue

Niche souvent près des habitations, dans le trou d'un mur ou d'un arbre, mais n'est pas uniquement urbain, émet un petit « tictictic ». Mâle noirâtre avec une tache blanchâtre sur l'aile ou le front, queue rousse. Femelle brun gris ou roux, dessous plus pâle.



Rouge-gorge

Très familier, peu farouche et facile à observer, malgré sa petite taille, il défend ardemment son territoire, chant mélodieux et allongé. Couronne, ailes et dessus de la queue de couleur brune, gorge et haut du ventre orange foncé tirant sur le rouge.



Bouvreuil pivoine

Discret, il est plus facile à observer en hiver et au printemps, de forte carrure, il vit et se nourrit en couple. Plumage du dos gris bleu, dessus de la tête et queue noires, ailes sombres barrées de blanc, poitrine et ventre rouge rosé. La femelle a le dos brun et le dessous beige rosé.



Pinson des arbres

Oiseau nicheur, très commun dans tous les milieux, on le trouve souvent à sautiller sur le sol, il marche à pas courts mais rapides. Tête grise, joues et gorge brunes, ventre rose et dos brun. La femelle est plus terne, deux bandes blanches sur les ailes sombres.

MONASTIER-SUR-GAZEILLE (LE)



Photos : Alain GALLAND



- **Altitude : 930 m**
- **Population :**
• **1 797 hab.**
• (les Monastérois)
- au 1^{er} janvier 2021
- **Superficie : 3 890 ha**

Suivez l'actualité de la commune en temps réel grâce à l'application iLiwap

SITUATION GÉOGRAPHIQUE :

- A 18 km du Puy-en-Velay,
- 145 km de Lyon,
- 140 km de Clermont-Ferrand
- et 80 km de St-Etienne.

RENSEIGNEMENTS :

- Office de Tourisme Intercommunal Mézenc-Loire Meygal, ouvert de mai à septembre : 1 rue Vital Erailh
- Tél. 04 71 08 37 76 - www.mezencloiremeygal.com
- contact@mezencloiremeygal.com
- ou Mairie : Tél. 04 71 03 80 01
- www.le-monastier-sur-gazeille.net
- mairie-du-monastier-sur-gazeille@orange.fr
- **M. Michel ARCIS** : Maire



CURIOSITÉS L'Abbatiale (architecture romane bourguignonne caractérisée) avec sa façade polychrome : sa décoration intérieure et la richesse de son trésor en font une visite à ne pas manquer. Buffet d'Orgue (un des plus anciens de France : 1518). Visites guidées régulières durant l'été : office de tourisme 04 71 08 37 76.

• **A voir** : Le château abbatial - Le centre historique autour de l'abbatiale - Le viaduc (1925), architecture remarquable - L'église St-Jean (classée Monument Historique, visite libre).

• **A visiter** : Les **Trésors du Monastier** proposent de découvrir l'histoire de l'abbaye Saint Chaffre du Monastier et le quotidien des moines bénédictins au Moyen Age, ainsi qu'une partie du Trésor Abbatial (buste reliquaire de Saint Chaffre du XII^e siècle ; 6 tableaux du XV^e siècle ; des tissus byzantins des VIII^e et IX^e siècles). Cet espace muséal présente l'histoire millénaire du Monastier au moyen de tablettes numériques, d'écrans interactifs, de films et de supports pédagogiques, vous effectuerez un voyage dans le temps qui vous conduira sur les traces des moines bénédictins et des béates, des dentellières et des bâtisseurs de la Transcévenole, ou encore de Robert Louis Stevenson et de Laurent Eynac. Vous pourrez aussi apprécier de nombreux objets anciens et documents d'époque. Une exposition temporaire complètera votre visite. Ouvert de mai à octobre.

• Pour tous renseignements (horaires, réservations), contact : **Office de Tourisme**, dans les murs de l'Espace Culturel Européen, 1 rue Vital Erailh, tél. 04 71 08 37 76.



VIGNE
AUTO

**AVENUE DU PUY
43150 LE MONASTIER SUR GAZEILLE
TEL. 04.71.03.80.14**

**CARROSSERIE - MECANIQUE
REPARATIONS TOUTES MARQUES
POSE & REPARATION PARE-BRISE
www.vigne-auto.fr**

Dépôt de pain
Produits
Régionaux



Alimentation générale - Quincaillerie
Sandwiches faits sur place avec des produits régionaux
Souvenirs - Clés minute...



Point Relais

Sur le chemin de Stevenson GR70
et GR430 (chemin de St Régis)

Ouvert 6/7J : 7h à 12h30 - 15h à 19h30

CULTURE ET VIE accès gratuit à internet et photocopies et impression

28 rue St pierre 43150 le Monastier sur Gazeille 04.71.03.81.69



**Le Ré Bémol
Caf'Conc'**

**Bar à vins
Restaurant**

**Tartines et Mijotés
Chambres d'hôtes privées**

**39 rue St Jean
43150 Le Monastier-sur-Gazeille
Tél. 04 71 03 87 16**

Le château abbatial, dans lequel se trouve le « Musée des Croyanes Populaires ». On y découvre les contes, les légendes, les superstitions, les pratiques de médecines paysannes et de sorcelleries de nos ancêtres et parfois d'aujourd'hui.

Se fonds ethnologique est présenté de façon ludique et moderne pour que petits et grands découvrent tout en s'amusant. Ouvert du 1^{er} mai au 30 septembre de 14h30 à 19h, sauf le lundi, et sur rendez-vous pour les groupes toute l'année. www.museedescroyanespopulaires.com

« Musée école ». Installée dans une imposante ancienne bâtisse scolaire, le musée de l'école ouvre les portes de la classe d'autrefois. Visite guidée et interactive, dictée à la plume et à l'encre violette, calcul sur ardoise et sur boulier, la leçon de morale... exposition d'anciens objets scolaires, l'histoire de l'éducation : une façon ludique de découvrir l'école de nos aînés. Ouverture d'avril à octobre, autres périodes sur réservation. ecolemusée.free.fr. 4 avenue Laurent Eynac, tél. 06 22 10 06 89.

Accueil : Hôtels-restaurants - Restaurants - Snacks - Gîtes d'étape - Gîtes ruraux et locations meublées (liste disponible à l'O.T.) - Gîtes avec ou sans tables d'hôtes - Chambres d'hôtes - 1 camping-caravaning 3 étoiles équipé de 7 chalets (HLL) et de 1 roulotte, à 1 km du bourg, grand confort, calme, ombragé, piscine - Aire camping-car 15 emplacements avec aire de service - 1 gymnase - 1 salle des fêtes.

Services : Tous commerces et artisans - Halte-garderie - Crèche - Ecoles maternelles et primaires publiques et privées - Collèges publics et privés - Ecole de musique intercommunale - Gendarmerie - Pompiers - La Poste - Médecins généralistes - Pharmacien - Chirurgiens-dentistes - 1 cabinet d'infirmières - Kinési-

CHÈVRE & CHOU

Hôtel Restaurant ***



Menu de 22 à 26 Euro

1, rond-point des Acacias
43150 LE MONASTIER
SUR GAZEILLE

04 71 08 38 11

chevreetchou.hotel@gmail.com - www.chevreetchou.com

thérapeutes - Praticien en médecine chinoise - 1 psychologue clinicienne - 1 énergéticienne - Magnétiseur-rééquilibrage énergétique - Massages-bien-être et sportif - Micro-ostéodigitale - Opticien - Cabinet vétérinaire - Ambulances - ADMR - Maison France Services 04 71 01 10 53 ouvert tous les jours sauf lundi matin et mercredi matin - Pôle social - 1 maison de convalescence et SSR - 2 maisons de retraite avec unité de vie pour Alzheimer-Banques (DAB) - Station-service 24h/24.

DISTRACTIONS Pêche (La Gazeille), chasse, promenades sur les sentiers de petites randonnées ou sur des circuits balisés (départ du chemin de R.L. Stevenson (GR70), circuit de St Régis (GR 430), sentiers balisés Respirando, circuits VTT balisés Respirando. La Transcévenole (marche pédestre le 1^{er} dimanche de juin et le 1^{er} dimanche d'octobre), GR 40 à proximité, circuits équestres, base VTT labellisée FFC (fiches des circuits disponibles à l'O.T.), ski à proximité, boules (pétanque et longue, boudrome couvert) - Marchés tous les mardis matins - Marché nocturne des producteurs tous les jeudis soirs 17h30/19h30 en juillet et en août (Place du Couvent) - 2 tennis - Baignade au plan d'eau - Saut à l'élastique au viaduc de la Récoumène-Tyroliennes au départ du viaduc de la Récoumène - Bibliothèque - Discothèque - Boudrome - City Park - 2 aires de jeux .

Manifestations : Fête des plantes le 5 mai place du Couvent - Rallye automobile de la Haute vallée de la Loire les 21-22 juin - Salon d'artisanat et des métiers d'art le 16 juin - Fête de la musique le 29 juin - Course cycliste le 7 juillet - Vogue et videgreniers le 31 août et le 1^{er} septembre - Automnales du livre du 7 au 12 octobre - Marché de Noël le 1^{er} décembre.

**BOUCHERIE
CHARCUTERIE
SALAISSON**



2, Esplanade Stevenson
43150 LE MONASTIER-SUR-GAZEILLE
Tél. 04 71 01 67 14 - boucheriedesmontsbreysse@orange.fr

Le Stevenson

BAR - SNACK - RESTAURATION RAPIDE - BAR À VIN



Terrasse

15, place François d'Estaing
43150 le Monastier-sur-Gazeille
06 03 05 94 45



Lisa Lavastre
Esthéticienne

Aux mille et un soins

65 rue St Pierre - 43150 Le Monastier/Gazeille
04 71 03 87 00

 Institut de beauté Aux mille et un soins

Ouvert du mardi au vendredi 9h/12h et 14h/18h
Jeudi sur rendez-vous
Samedi 9h/12h

Possibilité d'ouverture entre 19h et 14h sur rendez-vous



MONISTROL-SUR-LOIRE



- **Altitude : de 434 m à 874 m**
- **Population : 9 000 hab.**
- **SITUATION GÉOGRAPHIQUE :**
- 500 km de Paris, 80 km de Lyon, 48 km du Puy, 30 km de St-Etienne.
- **RENSEIGNEMENTS :**
- **Mairie :** BP 20019 - 43120 Monistrol/Loire
Tél. 04 71 66 53 45 - Fax 04 71 61 63 19
- **www.mairie-monistrol-sur-loire.fr**
- **Office de Tourisme Intercommunal**
- **Les Marches du Velay-Rochebaron (Pdt M. FRERY) :**
- Bureau de Monistrol - 14 faubourg Carnot - Tél. 04 71 66 03 14
- contact@tourisme-marchesduvelayrochebaron.fr
- www.tourisme-marchesduvelayrochebaron.fr
- Bureau d'accueil ouvert toute l'année.
- **M. Jean-Paul LYONNET :** Maire

Photo : MAIRIE



COMMUNE D'EUROPE JUMEEE avec MONISTROL DE MONTSERRAT (Catalogne)

Suivez l'actualité de la commune en temps réel grâce à l'application **ilwapp**



Accueil : Espace Beauvoir. Centre d'Accueil et d'hébergement « Le Beauvoir » 43120 Monistrol-sur-Loire. Tél. 04 71 66 37 83. Fax 04 71 66 39 89 - 2 hôtels-restaurants (24 et 9 chambres) - 1 gîte 2 épis, 4 personnes - 2 chambres d'hôtes 3 et 4 épis (2 personnes) - 10 restaurants.



Marchés : traditionnel tous les vendredis matins ; de producteurs tous les samedis matins.



Activités : plastique, métallurgie, passementerie, artisanat, services tertiaires, associations.



Station climatique touristique : à 603 mètres d'altitude, son climat tempéré en fait un lieu de villégiature privilégié. Rivières, forêts et circuits balisés sont autant d'invitations à l'excursion et à la détente.



Kitch'n

Restaurant et Bar à vin

20 place de la Victoire (face à l'église)
43120 Monistrol-sur-Loire
Tél. 04 71 66 06 90

www.kitchen-cafe-restaurant.com
kitchn.restaurant@gmail.com

Charcuterie Lavoux

EN HAUTE-LOIRE DEPUIS 1999

14, rue Les Moletons - ZA Les Moletons - 43120 Monistrol-sur-Loire
04 71 75 45 95 - 06 99 93 43 43 - www.salaisonsdesmoletons.fr

Gros Demi gros

*Fabrication de salaisons artisanales
Charcuterie, saucissons et salaisons sèches
Découpe de porc de Haute-Loire*

Expansion : avec 9000 habitants, Monistrol est la 2^e ville du département. 4400 scolaires fréquentent les 9 établissements d'enseignement, BTS complète la formation post-baccalauréat.

CURIOSITÉS Le château de Monistrol, ancienne résidence des Evêques du Puy des siècles derniers ; l'Eglise, dont le choeur date du XI^e siècle, et qui a été entièrement restaurée ; la chapelle des Ursulines qui renferme un retable et deux statues dues au talent du célèbre sculpteur Pierre VANEAU ; le Donjon, ancienne porte d'entrée de la ville ; les gorges de Bilhard, aménagées par les chantiers Concordia permettent à 2 pas du centre ville, une promenade sportive et rafraichissante ; le circuit dans la vieille ville.

Une ville dynamique et animée

Monistrol est la deuxième ville du département. Elle dispose de 3 groupes scolaires primaires, 2 collèges, 3 lycées et de plusieurs formations post-baccalauréat. 4 400 scolaires fréquentent la commune chaque jour. Des accueils de loisirs accueillent les plus jeunes pendant les vacances, la MJC organise, quant à elle, de multiples animations pour les adolescents.

Le point fort de Monistrol est sa vie associative riche de plus d'une centaine d'associations, gérées par des bénévoles, dont le travail remarquable joue un rôle prépondérant dans l'animation de la cité.

D'un point de vue culturel, Monistrol dispose de son cinéma avec 2 salles de projection. La saison culturelle est, quant à elle, riche en spectacles de théâtre, d'humour, de chansons ou encore de spectacles scolaires ou en famille. De multiples activités sont également proposées avec la médiathèque ou encore l'office de tourisme intercommunal.

Monistrol est une ville commerçante où chacun peut trouver son bonheur avec de nombreuses boutiques en centre-ville et différentes zones commerciales. L'association de commerçants Monistrol A'Tout est dynamique et propose de nombreuses animations.



Photo : MAIRE

Suivez l'actualité de la Ville !

La Mairie de Monistrol-sur-Loire dispose de deux applications, téléchargeables gratuitement sur smartphones : l'application Mairie de Monistrol sur Loire, en lien avec le site de la Ville et Illiwap, application locale. Les abonnés y reçoivent les actualités municipales et de la Ville. A suivre aussi la page Facebook de la Ville !



Bruno Montcoudiol

Créateur de gourmandises

Un des meilleurs ouvriers de France **pâtissier**

Champion du Monde de pâtisserie

3 adresses pour mieux vous servir

Monistrol-sur-Loire
(Laboratoire et boutique)

1, rue du Commerce
43120 Monistrol-sur-Loire
Tél. 04 71 56 18 91

Ouvert du mardi au samedi
9h/12h30 et 14h30/19h ;
dimanche 8h/12h30

Saint-Etienne
(Boutique)

28, rue des Martyrs de Vingré
42000 St-Etienne

Tél. 04 77 38 12 96

Ouvert mercredi, jeudi
10h/12h30 et 13h30/19h15 ;
vendredi, samedi 10h/13h et
13h30/19h30 ;
dimanche 8h30/12h30

Andrézieux-Bouthéon
(Boutique)

4, avenue St Exupéry
42160 Andrézieux-Bouthéon

Tél. 04 77 92 96 70

Ouvert du mardi au samedi
10h/19h ;
dimanche 8h30/12h30



patisseriemontcoudiol@orange.fr - www.patisserie-montcoudiol.fr

<https://www.facebook.com/Bruno-Montcoudiol-Patissier-Officiel-11507340993859/>





- **Altitude : 1 020 m**
- **Population : 432 hab.**
(double l'été)

SITUATION GÉOGRAPHIQUE :

- Monlet est une petite bourgade située en bordure du chemin départemental N° 13, à 2 km d'Allègre et 14 km de la Chaise-Dieu.
- Réserve naturelle régionale.

RENSEIGNEMENTS :

- Mairie ouverte au public
lundi et jeudi 9h/12h :
- Tél. 04 71 00 73 65
- mairie.monlet@wanadoo.fr
- <https://monlet.fr/>
- **M. Michel DESSIMOND :**
Maire



Photo : PIGNOL

Etymologie :

Monlet tire probablement son nom de « Mons » « montagne ».

CURIOSITÉS

L'église du XIII^e siècle entièrement restaurée et illuminée dont le retable Louis XIII aux colonnes torsées dorées à la feuille est du plus bel effet ainsi que la Vierge de Majesté en bois

polychrome du XVI^e siècle. Visite sur demande.

La place récemment dallée met en valeur un sarcophage ainsi qu'un labrum gallo-romain

- Le bourg est joliment aménagé (pelouses, fleurs, bassins, jets d'eau) - 1 tilleul datant de Sully - La chapelle de Varennes dans un hameau - Le lac de Malaguet est à proximité de Monlet, au milieu de la forêt, classé Réserve Naturelle Régionale.

Harmonium inscrit aux Monuments Historiques offert par l'impératrice Eugénie.

Accueil :

- Le camping sauvage autorisé avec l'accord des propriétaires -
- Gîtes et chambres d'hôtes - Plusieurs locations meublées -
- Quelques résidences secondaires - Salle polyvalente agrandie et entièrement rénovée - Garage - Station-service communale auto 24h/24.



Photo : MAIRE

DISTRACTIONS

Juillet et août : Tous les jours, pétanque au centre bourg - Début août : Apéro-concert gratuit sur la place de l'église organisé par la mairie - Pèlerinage de N-Dame de Pitié à Varennes le week-end après le 15/08 - Pêche dans la Borne et petits ruisseaux - Chasse - Promenades en forêt (myrtilles, framboises) - Plusieurs GR et PR sur la commune - Vélorail à assistance électrique Allègre/Malaguet.



GARAGE
Damien Faure

43270 MONLET
04 71 02 57 50
garagefaure@gmail.com

Toutes Marques


Vente - Réparation - Carrosserie

La Maison du Lac de Malaguet

Site exceptionnel classé en réserve naturelle

Pêche à la mouche
Chambres et table d'hôtes - Gîte
Espace bien-être - Hammam

Entre La Chaise-Dieu et Le Puy-en-Velay
43270 MONTLET - 04 71 00 21 48
contact@lacedmalaguet.fr - www.lacedmalaguet.fr



Pédalez dans une nature préservée avec le Vélorail à assistance électrique

Départ de la gare d'Allègre - Arrivée Malaguet

• Parcours - 1h30 aller-retour

Vélorail de 2 à 5 personnes

Juillet/août : tous les jours, horaires de départ sur agrivap.fr

Moyenne saison : consultez Agrivap.fr

Réservation conseillée

Billetterie en ligne sur <https://agrivap.fr/>
Tél. 07 83 55 02 01

MONTCLARD

- Altitude : 1 000 m
- Population : 68 hab.
- Superficie : 950 ha

- SITUATION GÉOGRAPHIQUE :
- A 6 km de Paulhaguet.

RENSEIGNEMENTS :

- Mairie ouverte mardi de 9h à 11h :
- Tél. 04 71 76 68 33
- M. Nicolas VIGIER : Maire

Montclard signifie « Mont éclairé ». Dès 1280, un prieuré donnait asile à une communauté de prêtres, sous la tutelle du Prieur de la Bageasse, léproserie de Brioude.

L'édifice le plus caractéristique de notre commune est la chapelle de la Trinité. Ce modeste lieu de pèlerinage, à l'occasion duquel est donnée la bénédiction du sel et du grain, était dominé par le château de Cusse (dont il ne reste que quelques vestiges).

CURIOSITÉS Chapelle de la Trinité (fin XIX^e siècle) - Église avec clocher à peigne - Ruines du château de Cusse



Photo : MAIRIE



- XII^e siècle (privé)
- - Croix de pierre du XII^e siècle - Forêt de Chantelauze.

Accueil : Gîte - Commerce ambulancier : boulangerie.

DISTRACTIONS Randonnées pédestres.

Villages : Armand, Trabesson, Lestremolède, La Peluche, Les Laniers, Ravenet, Cusse, La Trinité, Le Bourg.



MONTFAUCON-EN-VELAY



Photo : Loïc Bois

Photos : MAIRIE


 HAUT PAYS
DU VELAY
communauté

 MEMBRE
DE L'ASSOCIATION NATIONALE
« MONTFAUCON DE FRANCE »


Population totale : 1 329 hab.
(les Montfauconnais)

**SITUATION
GÉOGRAPHIQUE :**



Mairie : M. François Régis SABY : Maire
Tél. 04 71 59 92 36 - www.montfauconenvelay.fr

Office de Tourisme Haut Pays du Velay :
Tél. 04 71 59 95 73 - tourisme@hautpaysduvelay.fr
www.hautpaysduvelay-tourisme.fr

Ouvert hors saison : du lundi au vendredi de 9h à 12h
et de 13h30 à 17h30 - samedi de 9h à 12h
Ouvert en saison : du lundi au samedi de 9h à 12h
et de 14h à 18h et le dimanche de 9h à 12h.


 à l'O.T.
à la gare
et au gîte rural


Accès : 45 mn du Puy-en-Velay, Saint-Etienne, Annonay, et 1 h 15 de Lyon et Valence.

Lotissement Les Mésanges

4 lots restants au tarif de 37€ TTC entièrement viabilisés (assainissement, eau, gaz, électricité et éclairage public). Frais de notaire pris en charge à 50 %.

Lotissement Mons Falco

6 lots de 700 à 950 m² disponibles au tarif de 39€ TTC entièrement viabilisés (assainissement, eau, gaz, électricité et éclairage public).

CURIOSITÉS

Au hasard de nos ruelles... Ce petit village, ancien bailli de justice prélevant des impôts, a une âme. En se baladant dans ses petites ruelles vous ressentirez le riche passé historique de notre village, un temps où Montfaucon était une forteresse protectrice. Aujourd'hui, plus de rempart, plus de guerre de religion, plus de grand fossé, plus de tour fortifiée... mais l'histoire de ce village reste gravée dans ses pierres. Laissez-vous transporter.

La Chapelle Notre Dame et notre collection de tableaux classés unique au monde

La statue de Notre Dame de Montfaucon est présente sur le maître-autel dans le chœur de la chapelle. D'un auteur inconnu, son origine remonte au XVI^e siècle. Elle représente la Vierge Marie debout, présentant l'enfant Jésus. Un manteau richement décoré enveloppe la mère et l'enfant jusqu'aux pieds. Ils portent chacun une remarquable couronne d'orfèverie.

Si nous devons revenir sur un peu d'histoire : à la fin de la guerre civile en 1595, la population de Montfaucon formula un vœu à la Vierge Marie de lui dédier une chapelle si la ville était épargnée des grandes destructions en lui promettant que celle-ci serait construite dès la paix retrouvée. La statue est alors exposée dans une niche au-dessus de la porte d'entrée de la ville.

En 1640 Montfaucon fut honoré d'un long séjour de Saint Jean-François Régis qui à cette occasion, par ses prières et bénédictions, libéra la ville de la peste. Ceci devait également se renouveler en 1720 où, par les invocations qui lui sont adressées par la population et les prières déposées aux

pieds de Notre-Dame de Montfaucon, devaient protéger la ville d'une nouvelle épidémie. Aussi en reconnaissance, le 2 mai 1723 une grande procession est organisée. Le 9 mai, la statue trouvera sa place à l'intérieur de la chapelle. Après avoir traversé, non sans difficultés, la période révolutionnaire, la statue sera réinstallée, dans les années 1870, dans la chapelle actuelle où elle sera accompagnée par les 12 tableaux flamands d'Abel Grimmer (1592) classés M.H en 1913.

Le 22 août 1920, Notre Dame de Montfaucon est couronnée au cours d'une grande fête populaire réunissant un grand nombre de pèlerins, par Mgr Boutry évêque du Puy accompagné de plusieurs évêques.

Par cette cérémonie l'Église reconnaît que l'intercession de la Vierge Marie est pour tous.

Accueil : Aire de camping car et terrain de pétanque lieu : La Gare - Aire de pique-nique à La Gare - Aire de jeux pour enfants au Parking de La Poste - **Gîtes d'étape :** Municipal 15 places, 12€/nuît 04 71 59 92 36, fermé du 01/11 au 31/03.

Gîte Privé : Le Jardin de Mirandou.

Services : Gendarmerie, Caserne Pompiers - **Boulangeries et pâtisseries :** spécialité brioche à la praline, pain de seigle et pain noir Boulangerie Teyssier ; pains variés Boulangerie Paulet - **Pâtisserie :** spécialité tarte à la griotte, pâte de fruits Verveine du Velay Pâtisserie Duplat, Richelieu, Chocolaterie - **Hôtels :** L'Avenue - **Restaurants :** La Source, L'Ipseité, L'Atypik - **Brasserie et restauration rapide :** La Knett, La Friterie Belge - **Pizzeria :** Central Pizza - **Bars :** Bar du Midi, Bar Blanchard, La Source - **Boucherie :** Bonnefoy ; pâtés faits maison, saucissons de pays - Stations services et Garages - Maison médicale et espace Plurimed - Dentiste - Maison Séniors





« Age & Vie » - EPHAD - Ecole intercommunale de musique - Centre de loisirs et garderie - Club Ado - Bibliothèque - Écoles privée et publique 130 enfants - Siège Société ACI Buniazet : Fabricant Français de Sacs, Emballages et Accessoires textiles et cuirs - Siège de l'Atelier de confection artisanal « Babilou » - Entreprise LINAMAR (250 emplois) - CORNUT - Terre d'artisans et d'agriculteurs...

Loisirs : Foot et foot féminin (Terrain en revêtement synthétique), La Boule Amicale et club de pétanque, Tennis Club, Badminton, Fitness&Zumba, Club Cyclo, cours de danse C'évidence, Atelier de peinture Maya, terrain de tennis (location auprès de la boucherie), Hand et City-stade.

Animations : Marché hebdomadaire le mercredi matin - Les puces du samedi Brocante solidaire « Le sourire d'Houda »

le 1^{er} samedi du mois pour financer des actes chirurgicaux des enfants du sud marocains - Championnat de France de boules en sport adapté le 29 juin - Fêtes du comité des fêtes chaque vendredi de juillet. Consultez page Facebook ou Office de Tourisme.

Via Fluvia : Le temps d'une journée, d'un week-end, à pied, à vélo et vélo électrique... profitez de cette voie verte pour découvrir nos trésors : Lac de Lavalette, balade en train à vapeur : le Velay Express, Vélorail du Velay, parcours pieds nus Jardin Mirandou...

Activités ludiques : Balade d'1 heure dans le village avec panneaux explicatifs au départ de la gare - Bike Park - Sentier pieds nus au Jardin Mirandou : un Jardin décalé et merveilleux, au milieu du poulailler, vers l'étang ensoleillé, sous les bambous verres, des tas de surprises attendent vos pieds, location de vélos et jardin botanique, www.sentierpiedsnus.fr - **Gr430 St Régis** et **Gr65 St Jacques de Compostelle**.

Enquête Game. C'est parti pour l'enquête game grandeur nature ! A partir de 8 ans.

Équipés d'une mallette d'enquêteur, louée à l'Office de Tourisme, découvrez Montfaucon en Velay de façon ludique grâce à un jeu de piste qui vous fera découvrir le patrimoine autrement.

L'intrigue vous guidera vers un voyage d'énigmes autour du vol des tableaux. Vous devrez faire preuve d'ingéniosité et de coopération pour résoudre la mission qui vous est confiée. Il vous faudra observer le patrimoine, chercher des indices, déduire des codes à l'aide des accessoires de l'enquêteur : lampe UV, scytale, labyrinthe, bijou à trou, puzzle.

Office de Tourisme à Montfaucon en Velay - 04 71 59 95 73
Location d'une mallette par groupe de 2 à 6 pers. = 8€

voir p. 68

RECYCLERIE : collecte, tri, réemploi, recyclage
VOUS NE VOLEZ PLUS, DONNEZ-LE À L'ARMÉE DU SALUT

04 71 65 84 78

LE MAGASIN ESPACES DE VENTE LA BOUTIQUE

ZA les Laigneyns 43400 Le Chambon sur Lignon 43400 Le Chambon sur Lignon

Fabrication de bières artisanales

blonde, brune, rousse, blanche
33 cl, 50 cl, 75 cl

4 bis, avenue du 19 mars 1962
43290 Montfaucon-en-Velay

Remorque Food Truck

Burgers, Pizzas, Hot Dogs, Burritos, Bagels, Toastoo, Sandwichs, Frites, Salades, Pâtisseries Américaines, Glaces artisanales

En privatif pour entreprises ou particuliers
Devis sur demande : **09 85 16 40 40**
www.la-knett.fr - contact@la-knett.fr

LOISIRS CAMPER
BY LAAS MONTFAUCON

VENTE DE CAMPING-CAR neufs et occasions
ATELIER DE REPARATIONS multimarques
MAGASIN D'ACCESSOIRES de plus de 300 m²
FINANCEMENT jusqu'à 156 mois et reprises possibles

NEW CARROSSERIE SPÉCIALE CAMPING CAR

les Maisonnettes - 43290 MONTFAUCON
04 71 59 97 30
loisirs.camper@hotmail.fr <https://montfaucon.idylcar.fr/>

ADRIA CARRIZZO CHAUSSON EURA MOBIL Font Vendôme malibu Verremerques

Voir 3^e couv



Cuisine franco portugaise

Vendredi soir : Cuisses de grenouilles
Samedi soir : Repas portugais et français
Dimanche midi : Morue - Dimanche soir : Râpées

43290 Montregard

06 16 28 46 81 - 04 63 71 06 46

 <https://www.facebook.com/lapetiteauberge43>



HAUT PAYS
DU VELAY

communauté

Sarl Ets SAMUEL

Construction et vente de matériel agricole - Pièces détachées

43290 MONTREGARD - Tél. 04 71 59 93 64



Treuils forestiers 3 points de 3 T à 12 T
Mécaniques et hydrauliques

Adaptables sur tous tracteurs • Radio-commande possible
Grand choix de **fendeuses** hydrauliques
Attelage 3 points tracteur ou à moteur électrique
Scies circulaires à bûches

Remorques bagagères • Fraiseuses à neige

Groupes électrogènes sur PDF tracteur

Bétonnières attelage 3 points • **Roues, pneus, essieux...**



GARAGE DE LA SCIE
Raphaël RANCON

Mécanique Auto et Agricole
Spécialiste 4x4

43290 MONTREGARD
04 71 59 95 48
06 86 84 62 66





*Location du Château
pour Mariages et Fêtes*

Tél. 07 82 42 69 81

06 76 00 16 09

<http://chateaudemarcoux.free.fr>

MONTREGARD



HAUT PAYS
DU VELAY
communauté

• **Altitude : 1 000 m**

• (belvédère de Saint-Régis)

• **Population :**
606 hab.

• les Morganaïs

• **RENSEIGNEMENTS :**

• Mairie :

• Tél. 04 71 59 93 45

• commune@montregard.fr

• Visionnez la vidéo de

la présentation de la

commune

• <https://montregard.fr>

• Office de Tourisme Haut

Pays du Velay :


• Tél. 04 71 59 95 73 -

• tourisme@hautpaysduvelay.fr - www.hautpaysduvelay-tourisme.fr

• **M. Gilles JURY :** Maire



Photos : MAIRIE



Lavoir

Suivez l'actualité de la commune en temps réel grâce à l'application



Anciennement nommé Saint-Jean de Pailhec, le village doit son nom au château « Castrum de Monte-Regard ».

Saint-Régis y a prêché en 1638 et a sauvé la bourgade de la peste. Il convertit également Louise de Romezin, épouse d'un Banne de Boissy, dont le fils devint en 1693 maire du village. La mairie actuelle fut construite avec les pierres d'une tour de garde de l'ancien château.

Montregard est perché sur une colline entourée de splendides forêts et bénéficie d'un climat vivifiant.

Ce vaste plateau, couvert de prairies et de forêts, fait face à la chaîne des Monts du Velay et de l'Yssingelais.

Les habitants sont répartis en de nombreux hameaux sur les 4 000 hectares de la commune.

Accueil :

- 1 restaurant : la Petite Auberge et le café Montereynard - Gîte de la Fontaine (intercommunal) : 10 personnes (5 chambres), accessible handicapés (ascenseur) ; renseignements et réservation sur « Gîtes de France » au 09 78 35 01 65.

- Plusieurs gîtes privés.

- Salle multi activités avec cuisine équipée (s'adresser en mairie pour la location).

- Hébergement insolite : roulotte, chalets (ferme de Vovady).

- Aire de services camping-cars

CURIOSITÉS

- Visite du village gratuite par audio-guide à l'aide d'un smartphone ; départ place de la Mairie.

- Belvédère et table d'orientation au calvaire avec vue panoramique des Monts du Forez au Gerbier de Jonc.



Château de Marcoux

- - Four banal (fabrication et vente de pain 4 fois par an)
- - Lavoir nouvellement restauré.
- - Eglise (XVII^e siècle) fréquentée par Saint Jean-François Régis.
- - Château de Marcoux : ancienne demeure du seigneur de Marcoux et de Louise de Romezin, il fut construit au XVI^e siècle, agrandi au XIX^e et restauré à partir de 1996 (possibilité de location ; toutes réceptions, mariages, cocktails... rens. au 07 82 42 69 81).
- - Statue de Saint-Régis : érigée sur une éminence surplombant le lieu-dit du Château (grandiose panorama). C'est de cet endroit même que Saint-Régis a chassé la peste.
- - Miellerie du Trifoulou à Fours (visite possible).
- - Production de fruits rouges.
- - Chèvrerie du Plateau : fabrication et vente de fromages de chèvres.

DISTRACTIONS

- - Jardin public avec jeux et tables de pique-nique.
- - Activités en lien avec la nature : plusieurs circuits pédestres et VTT, balisés et labellisés Respirando, vous conduiront de prairies en forêts sur ce plateau au doux relief et vous feront découvrir en saison fruits rouges et champignons.
- - Ferme de Vovady : activités équestres, balades et pêche.
- - Circuits des points de vue (belvédère et table d'orientation au calvaire)
- - Passage du circuit Saint-Régis (boucle de 201 km entre Haute-Loire et Ardèche) et limitrophe avec le chemin de St Jacques de Compostelle.
- - Bibliothèque intercommunale gérée par le Groupe Animation Lecture.
- - Diverses manifestations tout au long de l'année (voir calendrier en Mairie ou à l'office de tourisme intercommunal ou sur www.hautpaysduvelay-tourisme.fr) : concerts, fête de la musique, feux d'artifice, concours de pétanque, soupe aux choux, journée rurale, course cycliste, Téléthon...
- - Cinéma et piscine à Dunières et à Tence (à 10 mn) - Lac de Devesset et barrage de Lavalette (à 15 mn) - Pêche et chasse - Voie verte et train touristique à proximité.



MONTUSCLAT



- Altitude : 1 055 m
- Population : 148 hab.
- Superficie : 1 040 ha

SITUATION GÉOGRAPHIQUE :

- A 7 km de St-Julien-Chapteuil, à 25 km du Puy.

RENSEIGNEMENTS :

- Mairie : Tél./Fax 04 71 08 41 44 - montusclat.mairie@wanadoo.fr
- Office de Tourisme Mézenc Loire Meygal :
- 8, place Saint-Robert - 43260 ST JULIEN CHAPTEUIL
- Tél. 04 71 08 77 70 - www.mezencloiremeygal.com
- contact@mezencloiremeygal.com

- M. Bernard CHALENDARD : Maire

Suivez l'actualité de la commune en temps réel grâce à l'application

Photo : MAIRIE



CURIOSITÉS Au village, demeures notariales (XVI^e et XVII^e siècles). Maisons du XVIII^e. Toits de lauze et chaumières - 1 croix classée à Montusclat, 1 autre à La Pradette - Visites possibles du village et du chemin de croix de l'Etoile, se renseigner à l'Office de Tourisme Mézenc Loire Meygal - Topo-guide : « Le pays des Sucs, de la Loire au Meygal... à pied » labellisé Respirando.

Petits villages dans un paysage grandiose au pied du Suc « de la Tortue ». Eglise romane du XII^e siècle (restaurée). Chapelle St-Régis sur le GR 430 (chemins St-Régis à la Pradette). La Croix de l'Etoile, lieu de pèlerinage le premier dimanche de juillet, dominant le plateau. Chemin de randonnée pédestre balisé « La Croix de l'Etoile » 5 km, balisage jaune. Gorges sauvages et abruptes de La Pradette où coule « la Gagne » réputée pour ses truites mouchetées. Gorges du Dorzon. Jeu de piste pour les enfants « Le bandit de la Saint-Théofrède »

• dans le village (parcours et fiche explicative à l'entrée du village ou à l'Office de Tourisme Mézenc Loire Meygal). « Dans tous les sens », promenade sensorielle, départ à la Chapelle de la Croix de l'Etoile.

• Carrière trachyte de Mont-Charel - Subsiste à Pouzols du Château de Maubourg, une Tour - 1 bar-restaurant à Sabatoux - 1 camping à Sabatoux - 1 gîte communal - Salle polyvalente - Aire de pique-nique en bordure de rivière.

• **Vente à la ferme** : viande Bio, fromages secs et frais, légumes.

MANIFESTATIONS Fête des Pradoux (jambon à la broche) le 15 juin - Fête de la Faulx le 7 juillet - Croix de l'Etoile le 14 juillet - Fête de la lentille le 10 août organisée par le Comité des Fêtes.

ESPACE NATURE DE SABATOUX

Restaurant - Chalets - Camping

Repas grillades

Accueil pour les groupes sur réservation

43260 Montusclat

Tél. 04 71 08 76 15 - 06 64 53 15 99

www.espacenaturesabatoux.fr

espacenaturesabatoux@orange.fr



TÉLÉCHARGEZ GRATUITEMENT NOS GUIDES SUR
www.guidespratiques.fr

MOUDEYRES

- **Altitude : 1 175 m**
- **Population : 103 hab.** les moudeyrois

SITUATION GÉOGRAPHIQUE :

- A 8 km des Estables, 12 km du Monastier-sur-Gazeille, 24 km au Sud-Est du Puy-en-Velay.

RENSEIGNEMENTS :

- **Mairie** : Tél. 04 71 08 31 39
mairiedemoudeyres@orange.fr
- **www.moudeyres.fr**
- ou à l'Office de Tourisme Intercommunal Mézenc Loire Meygal :
- 43150 Les Estables ouvert toute l'année : Tél. 04 71 08 31 08
- **www.mezencloiremeygal.com**
- **M. Laurent GENTES** : Maire



Photo : Annie GENTES



Etymologie : Vient du moulin.

Accueil : 1 hôtel***-restaurant « Le Pré Bossu » - 1 bar restaurant « La Chaumière Gourmande » - Magasin vente produits régionaux (saucissons, pâtés, terrine, confitures, fromages, cadeaux, souvenirs) - Locations meublées - Camping libre - Gîtes privés - 1 gîte de groupe (24 couchages) - 3 logements locatifs T4.

CURIOSITÉS

Dans ce vieux village aux toits de chaume où vous pourrez flâner dans les rues aux noms d'autrefois et découvrir les Vieilles chaumières pittoresques - **Ecomusée Ferme des Frères Perrel** : une chaumière du XVIII^e siècle habitée de 1748 à 1974 par dix générations de paysans classé Monument Historique en 1977. Venez découvrir les nouveautés : Son et lumière maquettes en modèle réduit . La visite est exclusivement guidée et dure 1h, d'autres possibilités pour groupes et scolaires sur réservation au : 06 27 59 14 52, surr www.fermeperrrel.fr. Pour les groupes contacter l'Ecomusée. Délai de réservation minimum souhaité : 72h. Tél. 06 27 59 14 52 ou à l'O.T. Mézenc Loire Meygal à l'avance. fermeperrrel.fr (film vidéo « Vivre à Moudeyres » et diverses

expositions à l'Ecomusée) - **Maison de la bête** « Assemblée » - Four à pain nouvellement restauré à l'Ecomusée des frères Perrel ; l'église récemment restaurée ouverte tous les jours ; réaménagement du bourg centre - Circuits boucle autour du village - Magnifiques sous-bois - Sentiers pédestres balisés - Vallée de l'Aubépin avec sa rivière (truites) - Parc éolien de Barthes.

DISTRACTIONS

Promenades - Base VTT labellisée FFC (fiches des circuits disponibles à l'O.T.) - Chasse - Pêche - Fête patronale le deuxième dimanche de septembre - Sentier de découverte (boucle de Moudeyres-Les Barthes-La Vialette-Les Combes-Moudeyres) avec panneaux signalétiques et explicatifs (flore, prairies naturelles et fin gras du Mézenc) (position éolienne, descriptif des chaumières et chaume) - Table d'interprétation à Chambrouille.

Ressources : Agriculture - Elevage (Fin gras du Mézenc) - Artisanat.

Spécialités : Le Chèvreton « Fromage de Chèvre » et fromages de vache.



HÔTEL ***

RESTAURANT
Cuisine en accord
avec la nature
et le terroir
de nos régions

LE PRÉ BOSSU
L'hôtellerie

Route des Chaumières - 43150 MOUDEYRES - Tél. 04 71 05 10 70
hostellerie@leprebossu.com - www.leprebossu.com

Préparez-vous à vous déconnecter du monde moderne

et à vous reconnecter avec la nature dans ce lieu enchanteur.

40
Emplacements*

2
Bivouacs

4
Tentes Cloches

3
Tentes Lodges

*caravane, camping-car, tente

Espaces jeux
pour enfants
Piscine
Snack



Concerts
Animaux autorisés
Escape game
Mini ferme





Photos : MAIRIE

- **Altitude : 530 m**
- **Population : 886 hab.** les Paulhaguétois(es)
- **SITUATION GÉOGRAPHIQUE :**
- A 15 km de Brioude, 45 km du Puy-en-Velay, 90 km de Clermont-Ferrand.
- Vallée de la Sénouire. Bordé par la N102.

Suivez l'actualité de la commune en temps réel grâce à l'application 

- **RENSEIGNEMENTS :**
- Mairie : Tél. 04 71 76 62 37
- mairiepaulhaguet@orange.fr
- **M. Gérard BELIN** : Maire



CURIOSITÉS Eglise, Château de Chavaniac-Lafayette (à 9 km) et ruines féodales du Château de Domeyrat (à 7 km) - Traversé par le GR 300 chemin de Saint-Michel.

Accueil :

Restaurant - Tous commerces - Chambres d'hôtes - Salle des fêtes - Meublés - Camping 2 étoiles - E.H.P.A.D. - Centre de loisirs et halte-garderie - Centre départemental de formation du permis de chasse - Halle des sports - Lotissement Les Pireilles 3 : lots en plein centre ville 33€ TTC le m². Renseignements en mairie - TER (Territoire Educatif Rural) : Ecole primaire + collège.

Corps médical :

2 médecins sur place - Pharmacie - Dentiste - Infirmières - Ostéopathes - Kinésithérapeutes - Podologues - Coiffeurs - Esthéticiennes.

Services :

Maison France Services - Poste communale - Mairie - Bibliothèque municipale - 1 banque - 1 assureur - Gendarmerie - Vétérinaires - ADMR - Borne électrique pour recharge véhicules - Taxis.

Ressources :

- Industrie : bijouterie, travaux publics, garagiste.
- Agriculture - Elevage.
- Artisans et commerçants.
- 1 scierie.

DISTRACCIONS

13 juillet : Retraite aux flambeaux et feux d'artifices - 14 juillet : Défilé, cérémonie officielle - du 3 au 5 août : Fête patronale - 18 août : Brocante - 14 octobre : Foire de la Maillarguette - Concerts - Marchés tous les lundis matin. Sentiers de randonnées pédestres et VTT (guide Chamina) - Circuit pédagogique de la flore et de la faune - Promenades en forêt, cueillette des champignons - Pêche sur la Sénouire - Ecole de foot - 1 terrain de foot - 2 courts de tennis - Judo - Remise en forme - Groupe musical Harmonie - 22 associations telles que pétanque, tir à l'arc...

B2 43100

PAULHAC

- Altitude : 430 à 650 m
- Population : 595 hab.

SITUATION GÉOGRAPHIQUE :

- A 2,7 km de Brioude.

RENSEIGNEMENTS :

- Mairie ouverte lundi 8h/12h30 ; mercredi 8h/12h30 et 14h30/18h ;
- jeudi 14h30/17h30 ; Tél. 04 71 50 27 77
- mairie.paulhac43@wanadoo.fr
- M. Laurent PHILIPPON : Maire



Photo : MAIRIE

Sur le chemin de St Jacques de Compostelle bis

Un cœur de village, aux vieux murs de pierre, resté dans son jus, un village tout en dénivellements dont la Rue principale, Grand'Rue, monte via la rue du Château vers le Château privé et vers l'église inscrites aux Monuments Historiques, ancienne chapelle de château. Cette chapelle fera l'objet d'une restauration et ce dans un futur proche.

Situé sur le chemin de Compostelle bis, Paulhac offre de nombreux sentiers formant des boucles autour du village dont un traditionnellement dénommé « Sentier des 2 Châteaux » qui relie Paulhac à Saint-Laurent-Chabreuge. De même, l'ancienne voie ferrée Brioude-Saint-Flour offre un parcours de promenade autour de Paulhac.

CURIOSITÉS Le château de Paulhac (domaine privé du XII^e siècle). Rens. Tél. 04 71 50 21 76.

Accueil : Bar-tabac-presse-jeux La Vendage - Camping sauvage autorisé avec l'accord des propriétaires. Gîte. Plusieurs résidences secondaires - Vente à la ferme de produits bio.

DISTRACTIONS Fête locale week-end suivant la Saint-Jean organisée par les classards - Brocante/Marché de printemps - Marché de Noël - Pour toutes manifestations se renseigner auprès de l'office de tourisme de Brioude - Passage de la Via Arverna - Quelques fêtes sont organisées au cours de l'année (bals, concours, lotos, thés dansants).

B3 43300

PINOLS

- Altitude : 1 026 m
- Population : 195 hab.
- les Pinolais(es)

SITUATION GÉOGRAPHIQUE :

- Mairie ouverte lundi, mardi, jeudi 9h/17h et vendredi 9h/12h ;
- Tél. 04 71 74 10 42 - mairiepinols@wanadoo.fr
- Mme Jessica COUDERT : Maire

Accueil : 2 gîtes communaux 2 épis réaménagés - Camping avec sanitaires rénovés - Salle des fêtes - Terrain de boules - Terrain de foot - Terrain de tennis - 1 bar-restaurantw - Boucherie-charcuterie - Agence postale communale - Dépôt de pain - Epicerie - Bibliothèque dans le bâtiment de la mairie ouverts tous les matins sauf le lundi - Cabinet infirmier - Taxi - Menuisier.

MANIFESTATIONS 29-30 juin : Fête patronale de la St Martin - 28 juillet : Marche VTT.

Margeride



Photo : MAIRIE

BAR RESTAURANT de la POSTE

M^{lle} Roussel

Cuisine du terroir

Spécialités de champignons



43300 PINOLS - Tél. 04 71 74 10 31

DISTRACTIONS Proximité des rivières à truites, des forêts offrant de magnifiques promenades - Canoë, rafting, pêche sur la rivière Allier - Randonnées pédestres et VTT balisés « Respirando » - Sentier de découverte - Nombreux chemins forestiers pour sports motorisés.

CURIOSITÉS A proximité : Langeac et la vallée du Haut Allier - Mont Mouchet et son musée national de la Résistance - Musée de la Bête du Gévaudan à Auvers - Dolmen de La Tuile des Fées. A moins d'une heure Le Puy, St Flour, Chaudes Aigues, Viaduc de Garabit (Eiffel), Barrage de Grandval et de Lanau.




PERTUIS (LE)

- Altitude : 1 026 m
- Population : 520 hab. les Pertuisiens



Photos : MAIRIE



Vue desSucs

Suivez l'actualité de la commune en temps réel grâce à l'application



SITUATION GÉOGRAPHIQUE :

- Portes d'entrée des Pays du Velay, du Mézenc-Meygal, de l'Emblavès, LE PERTUIS, village de col (1026 m d'altitude) offre un panorama exceptionnel sur les « sucs » environnants.

RENSEIGNEMENTS :

- Mairie et Agence postale ouvertes les lundis, jeudis et samedis 9h/12 h ; les mardis et vendredis 13h30/16h30 : Tél. 04 71 57 61 61
- mairie.lepertuis@wanadoo.fr
- ou l'Office de Tourisme : 2, place du Clauzel
- 43000 LE PUY EN VELAY
- Tél. 04 71 09 38 41 - www.lepuyenvelay-tourisme.fr
- M. Sébastien MASSON : Maire

De nombreux commerces et artisans : Station essence (24/24 7j/7) Point retrait bancaire Tabacs, Vente automobiles, Garage réparation toutes marques, Location/Vente matériel de randonnée, de ski, de sports de pleine nature, Pizzeria (au feu de bois), Coiffure, Boulangerie Epicerie, Bars Restaurants, Salaisons Charcuterie Traiteur, Produits locaux, Contrôle technique, Entreprise d'aménagements extérieurs.

Services : Ecole maternelle et primaires (80 enfants) - Assistantes maternelles - Point informations départs randonnées - Ludothèque - Bibliothèque - Ecole de musique - Aire de repos aménagée - Wifi en libre accès - Défi Brillateur.

LOISIRS Station de pleine nature par excellence - Randonnées pédestres : un PR (n° 631) Le Loségal (6 km) - Deux trails permanents : Le Ranc n° 2 (11 km) - Le Tour de

Jorance n° 3 (13 km) - Circuit raquettes - Via Ferrata des Juscles avec practice pour débutants. Aire de jeux ludique pour enfants (location possible du matériel au Bar du Col & ALTERNATIF SHOP) - Voies d'escalade - Parcours permanent de course d'orientation.

Dynamisme associatif : Une vingtaine d'associations communales tant sportives que culturelles (football, tennis, zumba, fitness, gym douce, randonnée, chorale, club 3^e Age...).

Une vingtaine de manifestations durant l'année : Fête de la musique, Brocante, Tournoi de foot, Vogue annuelle, Mobcross, Théâtre, Halloween, Bourse aux jouets, Bals, ...

Patrimoine local : abris de bergers, assemblées, moulins, abreuvoirs : témoignages de la vie ancestrale.



William DARNE
04 71 57 60 79
Le Bourg - 43200 Le Pertuis
william.darne0307@orange.fr

CAFÉ - RESTAURANT DU COL

BAR ouvert 7/7j
RESTAURANT ouvert
tous les midis
le soir sur réservation

MENU
16€50

Boutique de produits du terroir
Location de matériel de via ferrata

www.facebook.com/Café-restaurant-du-col-436458723354103/





**Salaisons artisanales - Produits du terroir - Boucherie
Fromages d'Auvergne - Bières artisanales - Vins et liqueurs**

La Sauvagine - 43200 Le Pertuis (à côté du garage Pichon)
Tél. 04 71 57 67 48 - lescomptoirsdulvelay.com



VIA FERRATA





INSTITUT DE BEAUTÉ AFTER

Épilations, extension de cils, soins...

L'enclos - Rue du Midi - 43000 Polignac

07 81 59 29 42



melindavallero@gmail.com



FORMACTUEL
GUIDES PRATIQUES

RETROUVEZ NOUS DÈS MAINTENANT SUR
INSTAGRAM ET FACEBOOK !





- **Altitude : 750 m**
- **Population : 2 922 hab.**
- les Polignacois(es)
- **Superficie : 3305 ha**

SITUATION GÉOGRAPHIQUE :

- A 6 km du Puy-en-Velay.
- 18 villages ou hameaux.

RENSEIGNEMENTS :

- Mairie ouverte du lundi au vendredi 8h/12h et 13h30/17h ; fermée le jeudi après-midi ;
- Tél. 04 71 09 49 78 - Fax 04 71 02 91 35
- mairie@mairiedepolignac.fr
- www.mairiedepolignac.fr
- Point Information touristique : Tél. 04 71 04 06 04
- **M. Jean-Paul VIGOUROUX** : maire



Plus beaux villages de France

Patrimoine culturel à visiter

- **Forteresse :**
L'imprenable forteresse de Polignac offre un spectacle saisissant, c'est l'un des endroits les plus majestueux de France. Système défensif unique, basse-cour, cour d'honneur, donjon de 32 mètres de haut sont les principales étapes d'un circuit composé de 14 points d'intérêt qui entraîne le visiteur à la découverte de ce site magnifique sur une plateforme de 3 hectares.

Visites guidées, expositions, salle d'armes, jardin médiéval, jeux en bois médiévaux, rucher médiéval, chasse au trésor, vue panoramique. Renseignements et réservations : Tél. 04 71 04 06 04 - www.forteressedepolignac.fr.

- **L'église, pur joyau de l'art roman classée monument historique :** Peintures murales admirables du XIII^e et XIV^e : Le jugement dernier, la nativité. Statue en bois polychrome du XIV^e : Ste Anne trinitaire.

- **AUTRES CURIOSITÉS** Pintelte du zouave (bois de boulange, 2 sentiers d'interprétation, aires de pique-nique), site archéologique de Sinzelle, riche patrimoine vernaculaire.
- **Randonnées :** GR 3, GR 765 sur le chemin de Saint-Jacques, 4 circuits balisés de randonnées pédestres. (50 kms) dont 2 labellisés Respirando (marque de qualité départementale). Circuit découverte du bourg et du volcanisme local : les Charrirous.
- **Accueil :** 7 chambres d'hôtes, 11 gîtes et meublés touristiques, 2 bars-restaurants - Marché d'été les jeudis 21/07, 28/07, 4/08, 11/08 et 18/08 - Visite guidée du bourg les mêmes jours.
- **Services :** Distributeur automatique de billets, épicerie, boulangerie, point Poste (les matins du lundi au vendredi).
- **Artisanat local :** Savonnerie artisanale - Atelier de cuir.
- **Produits du terroir :** Fromages fermiers de Tressac - Volailles fermières de Marminhac - Producteurs de lentilles - Miels - Bière locale La Vellavia - Safran.



Un lieu d'exception
aux portes
du Puy en Velay

Photo : PASTRE

PONT-SALOMON



Altitude : 633 m
Population : 2 070 hab.
env. les Pontois

SITUATION GÉOGRAPHIQUE :

Sur les contreforts du massif central, la commune de PONT SALOMON est située aux portes de l'Auvergne sur l'axe RN 88 entre St-Etienne (20 km) et Le Puy-en-Velay (50 km).

RENSEIGNEMENTS :

Mairie : Tél. 04 77 35 51 25
 secretariat.pontsalomon.
 mairie@orange.fr
 ou l'Office de Tourisme Gorges de la Loire : Tél. 04 77 35 42 65
 www.otloiresemene.fr

M. David RABEYRIN : Maire



Photo : MAIRIE

Suivez l'actualité de la commune en temps réel sur votre téléphone ou votre tablette grâce à l'application illwapp



La rivière qui serpente au cœur du village (pêche à la ligne, pêche en bassin et rivière), les sentiers pédestres et les circuits VTT balisés, le centre équestre, les installations sportives : gymnase, terrain de football (homologué rugby), tennis, judo, un mur d'escalade naturel équipé, nouveau dojo intercommunal, les 32 associations culturelles (Association des Faucheurs, Comité des Fêtes, etc.).

- **CURIOSITÉS** L'église - Musée de la Faulx. Le musée est fermé pour travaux de rénovation.
- Plus d'infos Tél. 04 77 35 87 07, www.museedelafaulx.fr
- **Services** : Espace postale communale - ADMR - Maison assistante maternelle - Ecole maternelle et primaire - Bibliothèque - Pôle médical - 3 médecins - 1 dentiste - 2 kinés - 3 infirmières - 1 sophrologue - Pharmacie - Pépinière d'entreprises au Viaduc - Divers commerces et artisans.

LE SALON DE SANDRA
 Coiffure mixte

Rue de la Gare
 43330 PONT SALOMON
 04 77 35 84 46

Ouvert :
 Mardi, mercredi, jeudi 9h/12h et 14h/18h30
 Vendredi 9h/18h30 - Samedi 8h/16h

arod - toute une gamme de vêtements innovants, à la fois techniques, hyper confortables et de fabrication 100% française !

www.arodo.fr

AROD - Chemin Frères Boyer
 43140 Saint-Didier-en-Velay

Fabriqué en France :
 Haute-Loire et Loire

04.71.56.43.15
 contact@arodo.fr

arod
 vêtements innovants

Voir page 202

PRADELLES



PRADELLES



Les Plus
Beaux Villages
de France®



photos : Pascal Gwendoline



www.pradelles43.fr



Photos : Mairie de Pradelles

- **Altitude : de 875 m**
- sur les rives de l'Allier
- à 1.304 m dans les bois de la Chabassole
- **Population : 560** avec le double en saison (Pradelains)
- **SITUATION GÉOGRAPHIQUE :**
- Aux confins du Velay, du Vivarais et du Gévaudan
- Centre Auvergne, Pradelles domine la vallée de Haut-Allier et le Lac de Naussac.

- **RENSEIGNEMENTS :**
- Office de Tourisme Communautaire :
- Place de la Halle - Tél. 04 71 00 82 65
- ot.praделles@haut-allier.com
- ou à la Mairie : Tél. 04 71 00 80 37 - Mairie-Pradelles@wanadoo.fr
- www.praделles43.fr
- **M. Alain ROBERT** : Maire

Suivez l'actualité de la commune en temps réel grâce à l'application 

Brasserie du Musée



Bar - Tabac - Restaurant traditionnel
Menu du jour - Menus - Carte
Gîte d'étape

Place du Foirail - 43420 Pradelles
04 71 00 87 88





TERRASSE

RESTO RANDO

LE PASSAGE



04 71 09 49 71

Place de la Halle
43420 Pradelles



RELAIS RANDONNEURS

GÎTE

www.resto-rando-lepassage.com



Sur le GR70 de R.L. Stevenson et le GR 700 dit chemin de la Regordane

Auberge Gîte de La Mère Cadenette

Table D'hôtes

- Demi pension in chambres d'hôtes ou dortoirs
- Gestion libre • Accueil ânes
- Garage motards



5, rue du Puy
43420 Pradelles
06 07 89 04 08 - www.cadenette.net

Robert Louis Stevenson de jeuna ici le 23 septembre 1878



Du lundi au samedi
de 8h à 12h30
et de 15h30 à 19h
Dimanche de 8h à 12h30



Place du Foirail - 43420 Pradelles
Tél. 04 71 00 89 11

John OLIVA






Un passé chargé d'histoire

Déclaré « site classé » parmi les 176 Plus Beaux Villages de France, Pradelles compte des quartiers d'architecture médiévale... ruelles étroites et pittoresques, qui font l'objet d'une restauration progressive. Tout cela donne au village son aspect particulier, plein de caractère. Vous admirerez notamment la chapelle Notre-Dame (XVII^e), la place de la Halle et le château, les remparts et les anciennes portes du bourg... et toutes ses maisons marquées d'histoire... On dit de Pradelles qu'elle est le balcon du midi, du haut de la butte d'Ardennes, belvédère idéal aux portes de la ville, on découvre les Cévennes et la Margeride qui ne sont que quelques-uns des panoramas offerts aux flâneurs avides de paysages insolites. Visites guidées du village tous les lundis à 14h en juillet/août, ou grâce à un plan distribué à l'office de tourisme communautaire.

Étape de l'antique chemin de Regordane vers le sanctuaire de Saint-Gilles du Gard, place commerçante entre l'Auvergne et le Languedoc, Pradelles a vu passer au cours des siècles des milliers de pèlerins et voyageurs tels Louis Mandrin, Saint François Régis et Robert Louis Stevenson. Il reste de ces époques un important réseau de chemins qu'empruntent randonneurs et promeneurs. Comme le GR70, l'itinéraire que le célèbre écrivain écossais a emprunté il y a plus de 140 ans pour se ressourcer, il y a aussi le sentier « Vallée et Gorges de l'Allier » et plusieurs sentiers de petites randonnées sont balisés et labellisés, mais les randonneurs avertis sauront trouver encore d'autres itinéraires à travers la montagne.

À découvrir : L'été : structure éphémère place de la Halle - La piscine - Vélo Rail - Le Parc du Chat Botté - Visite guidée du village les lundis à 14h - La Chapelle Notre Dame de Pradelles est ouverte pendant l'été pour la visiter.

Services : Mairie - Épicerie - Boulangerie - Salaison - La Poste - Gendarmerie - Pompiers - Bibliothèque - Pharmacie - Cabinet d'infirmiers - Kiné - Taxi - Maison de retraite - Foyer d'accueil médicalisé St-Nicolas - 2 centres spécialisés « Jeanne de Lestonnac » et « La Renouée » - École maternelle et élémentaire - Plusieurs artisans et commerces - Point vert - Office de tourisme communautaire ouvert toute l'année - Permanence bus Crédit Agricole - borne de recharge pour voitures électriques.

Accueil : 6 restaurants - Gîtes d'étape - Camping municipal - Aires de camping-car - Chambres d'hôtes - Meublés de Tourisme - Village de Vacances - Hôtel - Plusieurs aires de pique-nique - 2 tables d'orientation.

Pour connaître le calendrier des manifestations cliquez sur www.pradelles43.fr



Piscine





BIENVENUE
À PRADELLES
PARC
de LOISIRS
du
CHAT BOTTÉ





**Aquabranche
Escape Rooms**

Restauration possible sur place

JUILLET et AOÛT

Ouvert tous les jours de 10h30 à 19h

de Pâques à Toussaint

Jours d'ouverture voir site internet

Rue du Breuil - 43420 PRADELLES

www.parcduchatbotte.com - 04 71 00 87 87



PRESAILLES : à 6 km du Monastier-sur-Gazeille.

A voir : L'église XII^e - Le château de Vachères privé du XIII^e (classé M.H.) (ne se visite pas).

RAURET : à 30 km au sud du Puy-en-Velay.

A voir : L'église avec son clocher à peigne XII^e - Les ruines du château de Jonchères.

SAINT-ARCONS DE BARGES : à 35 km du Puy en Velay.

A voir : L'église (M.H.) - Grotte de la Beaume.

SAINT-BERAIN : dans le Langeadois.

A voir : Magnifique panorama sur les gorges de l'Allier.

SAINT-CIRGUES : limitrophe de Lavoûte-Chilhac, à 10 mn de Langeac.

A voir : Village très ancien - Maisons vigneronnes - Ruelles pittoresques pavées - Tours et vestiges de l'ancien château des Mercœur - Eglise XI^e siècle avec fresques - Clocher octogonal - Four à pain à Treignac - Maison d'Assemblée à Promeyrat - Fontaines - Croix - Panorama au Relais de Soulhac.

SAINT-ETIENNE DU VIGAN : au sud du département, près de Pradelles.

A voir : L'église d'art gothique - L'Allier - Circuit du vélo-rail.

SAINT-ETIENNE SUR BLESLE : à 3 km de Blesle.

A voir : Source St Léon - Grange étable - Fours à pain - Puits couvert - Pigeonniers - Murs et cabanes en pierres sèches - Château de la Fage (privé) - Moulins (privés).

SAINT-HAON : à 30 km du Puy-en-Velay, 8 km du lac du Bouchet.

A voir : L'Eglise (XIII^e) classée monument historique très typique avec son clocher à peigne - Château du Thord - Ruines de châteaux féodaux - Eglise du Cros rénovée.

SAINT-ILPIZE : sur l'Allier, à 15 km au sud de Brioude.

A voir : Château XI^e siècle - Chapelle castrale - Eglise Ste Madeleine - Fresques XV et XVI^e siècles - Pont suspendu - Musée conservatoire des cépages de la Ribeyre.

SAINT-JEAN LACHALM : à 20 km du Puy-en-Velay.

A voir : Eglise romane classée Monument Historique du XII^e - Maison forte de la glutonie - Château de Séjallières XV^e - Vestiges du château de la Miramande - Stèle de Rossignol.

SAINT-JULIEN DES CHAZES : dans la vallée de l'Allier, entre Langeac et St Privat d'Allier.

A voir : Eglise St Julien XV^e - Vestiges XVII^e de l'abbaye des Chazes - Orgues basaltiques - Chapelle de Notre Dame des Chazes.

SAINTE-MARGUERITE : Commune la plus petite du canton de Paulhaguet.

A voir : Eglise du XVIII^e siècle appartenant au prieuré St François Regis.

SAINT-PREJET ARMANDON : communauté de Paulhaguet.

A voir : Eglise du XIII^e siècle.

PRADES

• **Altitude** : mini 535 m maxi 880 m

• **Population** : 65 hab.

• **SITUATION GÉOGRAPHIQUE :**

• Dans les gorges du Haut Allier, à 14 km de Langeac,
• 42 km de Brioude.

• **RENSEIGNEMENTS :**

• Mairie ouverte mardi 8h30/11h, vendredi 14h/16h30
• Tél. 04 71 74 01 90 - prades.haut-allier@wanadoo.fr

• **M. André DORIER** : Maire



Photo : Editions PASTRE

Bordé par la rive gauche de la rivière Allier, sous l'œil du majestueux rocher basaltique, le village de Prades sonne le départ des canoës et kayaks tout en offrant une magnifique plage.



BAR- EPICERIE Dépôt de pain

*Snack - Restauration
Accueil randonneurs d'avril à septembre*

10 rue de la Mairie - 43300 PRADES
Tél. 04 71 77 25 03



LE PUY-EN-VELAY

- **Altitude : 630 m**
- **Population : 18 947 hab.** (ponots ou anciens)

SITUATION GÉOGRAPHIQUE :

- A 75 km de Saint-Etienne, 134 km de Lyon,
- 135 km de Clermont-Ferrand.
- Coordonnées GPS : 45°02'39 N / 3°53'09 E
- Cartes : Michelin n° 331 / IGN n° 50



RENSEIGNEMENTS :

- L'Office de Tourisme à votre service
- 2, place du Clauzel - 43000 LE PUY-EN-VELAY
- Tél. 04 71 09 38 41
- www.lepuyenvelay-tourisme.fr
- contact-tourisme@lepuyenvelay.fr
-  
- Du 2 avril au 10 novembre 7/7
- Horaires d'ouverture : cliquez www.lepuyenvelay-tourisme.fr
- **M. Michel CHAUPUIS** : Maire



Tour Pannessac - Photo : PAGES



Verveine du Vivarais

La gamme complète de la verveine du Vivarais

Verveine 45 %
Bouteilles 70 et 50 cl
Flasques 20 cl
Mignonnettes 4 cl vis ou système

Verveine jaune 40 %
Bouteilles 70 et 50 cl

VERVEINE LA VIVARAITE

La Vivaraite 25% se présente en bouteille de 70 cl.

http://lepuys.com

L'abus d'alcool est dangereux pour la santé. À consommer avec modération.

Produit et mis en bouteille par SAS CHARBONNIER
6 route de Retournac - 43500 CRAPONNE-SUR-ARZON
Tél. 06 83 36 72 79 - 06 07 49 96 14 - verveineduvivaraits@orange.fr
www.verveineduvivaraits.com

Situé au sud-est du Massif Central, point de départ de la « Via podiensis » vers St-Jacques de Compostelle en Espagne, le bassin du Puy-en-Velay est avant tout un site exceptionnel. Préservée des atteintes du temps, la ville réserve bien des surprises aux visiteurs.

Ancienne capitale du Velay, LE PUY est le chef-lieu du département de la Haute-Loire.

Au centre d'une dépression hérissée de reliefs volcaniques, Le Puy, ville originale entre toutes avec ses trois rochers « derniers témoignages du Feu », est peut-être la ville la plus curieuse de France.

**Pâtissier
Chocolatier
Confiseur - Glacier**

voir page 18

13 rue St Gilles - 43000 Le Puy en Velay
Tél. 04 71 09 30 07
contact@chocolatier-confiseur-glacier.com
<https://patisserie-rix.com>



VISITES MUSÉE CROZATIER

« A TRAVERS CHAMPS »

Un partenariat exceptionnel avec le Centre

Pompidou

du 29 juin 2024 au 5 janvier 2025

Vacances d'été, de Toussaint
et de Noël

du 29 juin au 20 sept.,

du 19 oct. au 3 nov.

du 21 décembre au 5 janvier

14h30 et 16h tous les jours 7J/7
sauf les 1^{er} novembre, 25 décembre 2024
et 1^{er} janvier 2025

AUTRES PÉRIODES

du 23 sept. au 18 oct.,

du 4 nov. au 20 déc.

14h30 et 16h les vendredis et samedis

14h30 les dimanches

Durée 1h - Prix 2€ + entrée du musée

« L'ART ? TOUT UN FOIN ! »

Une moisson d'œuvres du musée

et du Centre Pompidou

du 29 sept. au 18 oct.,

du 10 nov. au 20 déc.

16h le dimanche

Durée 1h30 - Prix 2€ + entrée du musée

2 rue Antoine-Martin

43000 Le Puy-en-Velay

Tél. 04 71 06 62 40



www.musee.patrimoine.lepuyenvelay.fr



Photo : Musée Crozatier

DECouvrez L'HISTOIRE DU VELAY

Le Puy-en-Velay, premier grand site d'Auvergne, possède l'un des plus importants musées provinciaux, situé au fond du jardin Henri Vinay (dit « Le Fer à Cheval » à cause de sa forme), grâce à un important legs du fondateur d'art parisien Charles Crozatier (1795-1855).

Agrandi et embelli (après 8 ans de travaux), le Musée Crozatier a réouvert en 2018 avec une nouvelle présentation ludique, tactile et interactive (nombre d'œuvres ont été restaurées) ; tél. 04 71 06 62 40 ; musee.patrimoine.lepuyenvelay.fr.

Vous visiterez :

- la Galerie historique (collections locales de la Préhistoire à la Renaissance),
- la nouvelle Galerie des Dentelles (consacrée aux pèlerinages ancestraux et à la dentelle du XVII^e au XXI^e siècle,

- la Galerie des Beaux-Arts (expositions de peintures et sculptures du XV^e siècle jusqu'à l'aube de XX^e siècle...),

- la Galerie des Sciences et des Techniques (collection de Paléontologie et histoire naturelle, et ensemble de mécaniques évoquant les innovations technologiques du XIX^e siècle).

Sur la Place du Breuil, au centre de la ville, nous remarquons le FONTAINE CROZATIER (célèbre fondateur 1794-1855). La statue de la ville domine le monument. Les cours d'eau du département sont représentés, sous forme humaine : la Loire, l'Allier, la Borne et le Dolaizon. La Préfecture de la Haute-Loire, le Palais de Justice et Théâtre entourent la Place.

L'orangerie

- Décoration

- Meubles

- Arts de la table

- Senteurs et

- Cosmétiques

- Bijoux, foulards

- Cadeaux

- Souvenirs...

Déco

Nicole LALIGANT



10, Cote de Tirebœuf - 43700 Brives-Charensac
04 71 06 12 75



Cosmétiques bio et locales
Maquillage bio... Soins du visage
Massages - Soins minceur...
Épilations à la cire bio

Votre rendez-vous en ligne

www.planity.com/beb-43000-le-puy-en-velay

9-11, rue Pannessac - 43000 Le Puy-en-Velay - 04 71 04 97 66 - www.belleenbio.net



Photo - PASTRE

Cathédrale Notre-Dame du Puy-en-Velay
ouverte de 6h30 à 19h

tous les jours d'avril à octobre

(ouverture de 7h à 19h de novembre à mars ;
jusqu'à 22h du 15 juillet au 15 août)

Messe des Pèlerins à 7h du 1^{er} avril au 31 octobre, 7J/7,
7h30 du 1^{er} novembre au 31 mars sauf samedi et dimanche

Tél. 04 71 05 98 74 - www.cathedraledupuy.org

découvre l'impressionnante façade occidentale du monument. En montant directement (134 marches), on pénètre sous le grand porche créé par la construction sur piliers de quatre travées de la nef. (Le sol de l'Eglise se trouve en-dessous des trois grands vitraux). DEUX PORTES EN CEDRE du XII^e siècle et des fresques byzantines du XIII^e siècle méritent l'attention.

Des travaux de restauration réalisés entre 1994 et 1999 ont permis la restitution de l'escalier central fermé au XVIII^e siècle, la réfection des parements intérieurs et le remontage de l'orgue avec son buffet du XVII^e siècle.

Remarquer l'architecture Romano-Arabo-Byzantine et les trois parties originales : Transept nord avec fresques, 3^e et 4^e Travées de la Nef centrale, et le Porche du For.

L'actuelle VIERGE NOIRE, qui a remplacé celle qui fut brûlée à la Révolution, est exposée sur le Maître-Autel du XVIII^e siècle. Elle est portée en procession chaque année le 15 Août, Fête de l'Assomption.

A remarquer : les Orgues, la Chaire, le Martyre de Saint-André (sculpture de Vaneau du XVII^e siècle). Dans le bas-côté Nord : Tableau du vœu de la Peste de 1630. La PIERRE DES FIEVRES qui est à l'origine du pèlerinage dès la fin du IV^e siècle. Face à la Chaire, beau Christ du XIV^e siècle. Dans le bas-côté Sud : Vœu des Consuls (1653). Fresques du Transept Nord.

Sous le Porche du For : linteau de la petite porte avec inscriptions rappelant SCUTAIRE, architecte de la première église construite vers l'an 430. Voutées avec arcs ajourés (bijou d'architecture) colonnes gauffrées, merveilleux chapiteaux symboliques.

L'Amethyste

Pierre brutes, bijoux, pierres roulées
Esotérisme

Santé et bien-être avec les pierres



21 rue Courrierie
43000
Le Puy en Velay

Dhaussy Sandrine
Tél. 06 29 35 80 13

De la place, beau panorama sur la ville et le clocher (56 m de haut). L'Hôtel particulier de St Vidal (XIV^e siècle) inscrit à l'inventaire des Monuments Historiques (salles voûtées, décors peints du XVI^e siècle) abrite « Le Camino » qui dévoile les différentes étapes du chemin vers St Jacques de Compostelle.

A la SACRISTIE : BIBLE DE THEODULFE (vers l'an 800) PIETA (XV^e siècle) TETE DE CHRIST (XV^e siècle). Reliquaires, sculptures du XVII^e siècle, Calices et ornements divers.

Sous le clocher : sculptures Gallo-Romaines et tombeaux de chanoines. Le Porche Saint-Jean (XII^e siècle) qui voisine le Baptistère du même nom remontant au X^e siècle et où avaient lieu les baptêmes avant la Révolution. La rue qui débouche au Nord donne accès à N.D. de France et au CLOITRE qui est l'un des plus beaux d'Europe : Fresque du Crucifiement (XIII^e siècle). Chapiteaux symboliques, dans une architecture mauresque rappelant Cordoue. Dans le Bâtiment des Mâchicoulis. Peinture murale des ARTS LIBERAUX ; au 1^{er} étage : TRESOR D'ART RELIGIEUX : nombreuses œuvres d'art.

La CHAPELLE DES PENITENTS du XVI^e siècle, véritable musée de peintures locales. Aménagée en 1584, cette chapelle, toujours ouverte au culte, renferme de belles peintures et sculptures. Remarquable plafond peint à caissons (Renaissance) dont le motif central est l'Assomption de la Vierge (visite tous les jours en juillet et août de 14h à 18h). Pendant la Révolution, la chapelle des pénitents a été sauvée de la profanation par la corporation des bouchers qui, chaque année, fait célébrer une messe du souvenir. Le Vendredi Saint en veillée, départ de procession des pénitents blancs, portant les instruments de la Passion, dans les rues de la haute ville.



Photo : PASTRE

NOTRE DAME DE FRANCE (entièrement rénovée en 2013) : érigée par souscription nationale sur la plateforme du Rocher Corneille (757 m d'altitude) en 1860. Statue seule 16 mètres de haut (22,70 mètres avec le piédestal) et 110 tonnes de fonte de fer. Beau panorama (table d'orientation).

A droite en descendant prendre l'itinéraire pour aller à Saint-Michel d'Aiguilhe. On passe sous les voûtes et le porche de l'Hôtel-Dieu (XII^e siècle) puis sous l'Ancienne Porte Gouteyron.

ROCHER SAINT-MICHEL : Chapelle du X^e siècle au sommet de ce curieux piton volcanique de 80 m de haut. Façade et clocher sont du XII^e siècle. Décor exceptionnel à la façade. Voir Trésor découvert en 1955) (voir page 21).

L'EGLISE DE SAINT-LAURENT (autrefois des Dominicains) abrite le premier tombeau du Connétable DUGUESCLIN. Style Ogival, XIV^e siècle.

Tout près, il faut visiter le CONSERVATOIRE NATIONAL DE LA DENTELLE (rue Duguesclin) où l'on peut voir fabriquer cette spécialité du PUY. A signaler aussi du Pont de la Borne, sur la Route de Clermont-Ferrand, un beau panorama sur Saint-Michel d'Aiguilhe.


Du Boulevard Carnot, on retourne en ville. On trouve, à gauche, la Porte Pannessac (XIII^e siècle). A droite, sur le square, la statue du Général Lafayette.

En Centre Ville, au fond du jardin public, le MUSEE CROZATIER (un des plus riches de province) abrite de belles collections.

LA DENTELLE DU PUY



Photo : PASTRE



PÂTISSERIE - GLACERIE - SALON DE THÉ - SALADERIE

14 rue Porte Aiguillère - 43000 Le Puy-en-Velay - Tél. 04 71 02 82 10

www.patisserielagourmandiz.fr

lagourmandizbyvo@gmail.com - www.facebook.com/lagourmandizbyvo/ [@lagourmandizbyvo](https://www.instagram.com/lagourmandizbyvo/)

LILY LAND

PARC COUVERT DE JEUX POUR LES ENFANTS

pour les **0-12 ans**

Anniversaires • Locations de gonflables...

Structures Gonflables EN EXTERIEUR
de Pâques à Toussaint (selon météo)

642 Avenue des Estelles, ZA Taulhac, 43000 le Puy-en-Velay
04 71 09 75 91 Parc.lilyland@gmail.com

f i



PUY DE LUMIÈRES

revient en 2024...

Du 5 juillet au 15 septembre
de la tombée de la nuit à minuit

+ d'infos sur
PUYDELUMIERES.FR

le PUY en VELAY
LE CAPITAL DES CHEMINS DE SAINT-JACQUES
UNESCO



Photos : PASTRE

Balades en **trottinette électrique tout terrain** autour du Puy en Velay et de Polignac.



LA TROTT' PONOTE

11, Rue Raphaël, 43000 Le Puy-en-Velay
07.70.25.99.17 - www.latrottponote.fr



COMME
A LA MAISON

7 rue Séguret, 43000 Le Puy-en-Velay
Tél. : 04 71 02 94 73
Restaurant ouvert du Mardi au Samedi

Terrasse patio
ombragé

CHOCOLATERIE, BISCUITERIE, GLACERIE ARTISANALE

Au Carré
CROQUANT

36 rue Saint-Jacques, 43000 Le-Puy-en-Velay
9, rue Courrierie 43000 Le-Puy-en-Velay
Tél. : 06 47 82 65 21 • aucarrecoquant@gmail.com

Le Puy-en-Velay



HÔTEL** - RESTAURANT



Le Bilboquet

Menus - Carte - Spécialités

*Soirée étape - Chambres familiales
tout confort - climatisées - TV Canal+ - Wifi libre*

52, Faubourg Saint-Jean - 43000 LE PUY-EN-VELAY
Tél. **04.71.09.74.24** - Fax. **04.71.02.70.51**
lebilboquet@club-internet.fr - www.hotel-bilboquet.fr

RESTAURANT

Le Romulus
53, Bd. Saint-Louis
(à côté de la statue Lafayette)
43000 Le Puy-en-Velay
Tél/Fax
04 71 09 33 50



Jardin d'été
Terrasse ombragée
Accueil groupes
110 pers.
Accessibilité
pour bus

A deux pas de la Statue Lafayette, dans un ancien relais postal, Thierry Rome et Florence vous accueillent dans un cadre chaleureux. Le chef vous propose une cuisine du terroir et gastronomique faite maison.

TERRE DE GÉANTS

HAÛTE-LOIRE ODYSSEE

Un spectacle numérique immersif époustoufflant

AU CŒUR DES SECRETS DE LA HAÛTE-LOIRE

EN HAUTE VILLE DU PUY-EN-VELAY À 100M DE LA CATHÉDRALE

CHAMPELLE NUMÉRIQUE

TERRE-DE-GEANTS.COM

Saison 2024
du 8 avril
au 5 novembre



G. BOWL D'AIR

RESTAURANT

Ouvert du mardi au samedi

2, bld Carnot - 43000 Le Puy-en-Velay

04 71 09 07 92 / 06 69 37 73 97

contact@grandbowldairrestaurant.fr



www.grandbowldairrestaurant.fr



LA table du plot

Restaurant

Art Contemporain



1 rue Pannessac - 43000 Le Puy en Velay
04 71 57 05 28

TERRASSE : 30 couverts - SALLE : 30 couverts - ETAGE : 25 couverts

Ouvert 7J/7 de mai à octobre - Hors saison : fermé les mardis et mercredis et le dimanche soir

L'émotion



Cuisine gastronomique
renouvelée au fil des saisons
En terrasse ou en salle climatisée

15, place Cadelade - 43000 LE PUY-EN-VELAY

Réservation au 04 71 09 74 23

www.restaurant-lemotion.fr



Ouvert
du lundi
au samedi
midi et soir

RESTAURANT Bistronomique

Terrasse



Fermé dimanche
et lundi



LE POIVRIER

La cuisine au grand jour
Maxence ROUSSEAU

69, rue Pannessac
43000 le Puy-en-Velay
Tél. 04 71 02 41 30
lepoivrier@orange.fr
www.lepoivrier.fr



SUR PLACE
ou A EMPORTER

L'Adélaïde

CAFÉ • CRÊPERIE • SALADES • JUS

Mardi, mercredi, jeudi et samedi : 7h15 - 17h30
Vendredi : 7h15 - 21h30

1 rue du faubourg Saint Jean, Le Puy en Velay

Tél. : 04 71 07 32 48 • eurfloriandumas@gmail.com

Nous utilisons des ingrédients de Haute-Loire



73 avenue de l'Ermitage
43000 Espaly-St-Marcel

04.71.04.08.99

contact@restaurantermitage.fr
www.restaurantermitage.fr

Restaurant
L'ERMITAGE

UDIVEL
Groupe Souchon

Bières Pression - Boissons sans alcool - Cafés - Spiritueux - Vins fins - Champagnes

LE PUY **Tél. 04 71 09 59 68**

PassCard
enVELAY

Monuments
et sites
touristiques...

Chisissez votre formule sur
visiter-lepuyenvelay.fr

Visitez
à Prix réduit


Rocher St-Michel d'Agulhe

Forteresse de Polignac

Musée Crozatier

Collège de la
cathédrale

Statue Notre-Dame de France



Le Chardon Bleu

Restaurant gastronomique situé à Chaspinhac est heureux de vous ouvrir ses portes.

Partez à la découverte des saveurs, couleurs et produits du terroir !

Restaurant Le Chardon bleu



3 place de l'église - 43700 Chaspinhac - Tél. 04 71 03 58 47



PREMIÈRES
Lodges

HÉBERGEMENTS, LOISIRS
& SALLE DE RÉCEPTION

SALLE DE RÉCEPTION

MARIAGES - RÉUNIONS DE FAMILLE
SÉMINAIRES...
120 places assises

CUISINE
PROFESSIONNELLE

LOCATION DE GÎTES :

1 Gîte 10/12 pers. + 1 Gîte 14/15 pers.

Gare des Badioux - 43150 LAUSSONNE

06 72 94 28 73 - 06 48 26 79 83

bonjour@premieres-lodges.fr

www.premieres-lodges.fr



L'ATELIER.

Restaurant, Brasserie & Café gourmand

Une cuisine authentique et savoureuse
élaborée avec des produits locaux

Ouvert tous les jours

AUX ESTABLES (43)

Réservation au 04 71 04 92 94

www.restaurantbrasserieatelier.com

VISITEZ LA VILLE DU PUY-EN-VELAY

- Une visite guidée de la ville et ses principaux monuments avec guide conférencier



VISITES GUIDÉES DE LA VILLE

- du 6 juillet au 8 septembre : 10h - 7J/7 sauf les vendredis et le 15 août
- du 2 mars au 29 juin et du 14 septembre au 26 octobre : 14h30 les samedis
Durée 2h - Départ RDV au pied des escaliers de la cathédrale
Prix : 5€ - Réduit : 3€ - Gratuit -18 ans

VISITES UNESCO

- du 12 juillet au 6 septembre : 10h - les vendredis
Durée 1h30 - Départ RDV au pied des escaliers de la cathédrale
Prix : 5€ - Réduit : 3€ - Gratuit -18 ans

Renseignements à l'Office de Tourisme ou www.musee.patrimoine.lepuyenvelay.fr





Menu du jour & carte Soirées à thème
Accueil de groupes Plats à emporter
Café dès 7h

Midi12
Restaurant

Tél. 06 83 25 56 12 ou 04 71 03 55 71
Aurélien et Fabrice DUFFIEUX
1 rue Schuman Maurice - ZA - 43700 St Germain Laprade
af.duffieux@gmail.com




BAR - RESTAURANT DE LA LOIRE



Cuisine soignée et traditionnelle
Spécialités : Cuisses de grenouille
Coq au vin - Tête de veau

PIZZA NAF
pizzas à emporter

REPAS EN TERRASSE
En bordure de Loire (selon météo)

Menus - Carte
Menu enfants

8, route de Lyon - 43700 BRIVES-CHARENSAC - 04 71 09 16 07
Fermé dimanche soir, lundi toute la journée et le mardi soir.

HÔTEL DES LUMIÈRES
HOTELDES LUMIERES.COM
CENTRE D'ART NUMÉRIQUE - ENSEMBLE CATHÉDRALE / HÔTEL-DIEU



& PARCOURS SPECTACLES IMMERSIFS



le barriol
HÔTEL *** & RESTAURANT
Restaurant Las Margaritas : Spécialités Mexicaines
3 place du Marché - 43260 St Julien Chaptueil
04 71 08 70 17 - lebarriol.com / las-margaritas.net




BAR - HÔTEL - RESTAURANT

L'Estampille
Hôtel Restaurant

Cuisine traditionnelle à base de produits frais et locaux



2, place du Château
43320 St Vidal
04 71 04 11 14
lestampille43@orange.fr
www.lestampille-saintvidal.fr






QUEYRIERES

- **Altitude :** Site de moyenne montagne **1 430 m** Testavoyre
- **Population :** **309 hab.** les Queyriérois
- **Superficie :** **1 395 ha**



Photo : Photoser Yssingeaux

SITUATION GÉOGRAPHIQUE :

- Queyrières se situe au pied du Massif du Meygal qui inspira Jules Romains, à 6 km de la route nationale 88, à 8 km d'Yssingeaux et de Saint-Julien-Chapteuil.

RENSEIGNEMENTS :

- **Office de Tourisme du Mézenc Loire Meygal :** 8, place Saint-Robert 43260 ST JULIEN CHAPTEUIL : Tél. 04 71 08 77 70
- **contact@mezenclairemeygal.com - www.mezenclairemeygal.com**
- **Mairie :** Tél. 04 71 57 60 90
- **M. Jean-Pierre SABATIER :** Maire

Queyrières blottit ses villages dispersés contre les flancs des anciens volcans couverts de résineux.

CURIOSITÉS Le Bourg avec ses orgues basaltiques contre lesquelles s'adosse le village et l'Eglise - Raffy, point culminant de la commune, permet un coup d'œil remarquable sur Monedeyres et la vallée de Combenoire où coule la Sumène. On peut y voir une Assemblée typique, couverte de lauzes et dominée par

- son clocheton - Monedeyres, village chaleureux, où se dresse une église construite à la fin du siècle par ses habitants, Eglise non consacrée qui est devenue une salle de concerts et d'expositions - Il est à noter que le patrimoine ancestral est bien restauré grâce à la bonne volonté des habitants qui organisent fêtes et manifestations pour les travaux réalisés en commun - Sentier botanique (4 km environ, Fournil) : 43 panneaux explicatifs. Artisanat d'art.



**RETROUVEZ NOUS DÈS MAINTENANT
SUR INSTAGRAM ET FACEBOOK !**



Photo : MAIRIE



- **Altitude : 885 m**
- **Population : 965 hab.**
- les Raucoulois(oises)
- en augmentation régulière
- depuis 1988
- **Superficie : 2 100 ha**
- **SITUATION GÉOGRAPHIQUE :** 1 km 200 de Montfaucon-du-Velay.
- **RENSEIGNEMENTS :**
- **Mairie :** Tél. 04 71 59 90 06 - raucoules.commune@wanadoo.fr - **www.raucoules.fr**
- ou à **Office de Tourisme Haut Pays du Velay :** Tél. 04 71 59 95 73 - Fax 04 71 59 97 20
- **tourisme@hautpaysduvelay.fr** - **www.hautpaysduvelay-tourisme.fr**
- **M. Bernard SOUVIGNET :** Maire
- *Suivez l'actualité de la commune de Raucoules en temps réel grâce à l'application *

CURIOSITÉS l'Eglise - Le Château de Figon à 2 km du bourg (domaine privé) avec jardin potager de style Français classé parmi les plus beaux jardins d'Auvergne (visite du jardin uniquement pour les Journées du Patrimoine).

Accueil : Auberge en face de la gare à « Oumey » dans le bâtiment de l'ancien restaurant Gaillard réhabilité par la communauté de communes. L'auberge bénéficie d'une bonne accessibilité, d'un espace aménagé en jardin public et d'un parking. Elle se situe à proximité de la voie Fluvia et au départ de la ligne Raucoules-Saint-Agreve où vous pourrez embarquer à bord du train à vapeur (ouverture prévue été 2024) - 1 restaurant - Gîtes et chambres d'hôtes - 1 salle des fêtes pouvant être mise en location (mariages, banquets 300 places assises), réservation en mairie - De nombreux terrains constructibles sont disponibles sur la commune. Renseignements en mairie 04 71 59 90 06.

Services : 1 bar-tabac-restaurant au bourg - 1 boulangerie - 1 coiffeuse - 1 salaison - Artisans - ZA activités des Lardons - Ecole privée Saint Joseph 4 classes.

DISTRACCIONS 1 tennis - 1 stade multisports - Parcours de santé - Halle fermière - LE PONT DE LA VACHE : Berges accueillantes qui offrent aux touristes de jolies promenades escarpées sur la Dunière - SENTIERS PEDESTRES BALISES et sentier St Régis (Le Puy-Lalouvesc-Le Puy) - Chemin de Saint Jacques de Compostelle - Vue panoramique du Suc de Mons, Laval - Train touristique (Raucoules/St-Agreve) - **Voie verte** qui s'appelle Via Fluvia et qui reliera à terme le fleuve Loire au fleuve Rhône- Pêche - Fête votive le 1^{er} dimanche de mai - Fête champêtre le 1^{er} dimanche d'août - Barrage de la Valette à 4 km - 1 bibliothèque - Aire de service pour camping-cars.



BAR - RESTO DES CHASSEURS

c Asse-c ROÛTE le soir
vendredi, samedi et dimanche

Denis MONTELLIMARD

Le Bourg - **RAUCOULES**

Tél. 04 71 59 92 95 - 06 72 79 36 87

JOURNAUX

Salle particulière pour
repas de groupes



OUVERT

LE DIMANCHE



EDEN ROCK
Café



Ferme le samedi



Menu du jour le midi en semaine
et le dimanche sur réservation

38bis, avenue de la Gare
43130 Retournac

09 84 30 03 13

Terrasse
ombragée

Retrouvez-nous sur 

La P'tite Boulange

Manon et Alexis CORNILLON

Téléphone : 04.71.59.42.93

 La P'tite Boulange "Retournac"

1 Rue de la République 43130 RETOURNAC

Tourte de seigle de Haute-Loire
Pain BORSA* (complet,
petit épeautre, kamut...)
Viennoiseries - Pâtisseries

Ouvert du mardi au samedi 6h15/13h et 15h/18h30,
dimanche 6h30/12h30 - Fermé le lundi

* farine Bio

 « Découvrez nos services,
nos savoir-faire,
nos produits... »

www.capretournac.com

Pâtisserie Pascaline PAULET

L'île Gourmande




22 rue de l'Hôtel de Ville • Retournac
* 04 71 59 41 41 *

Toutes Pâtisseries
Confiseries 

Glaces & Chocolats Maison


 **Intermarché**
contact

leDRIVE Intermarché

<https://drive.intermarche.com>

 avec espèces  Laverie  Minute

RIOU PREMIER - 43130 RETOURNAC ▶ **04 71 59 21 77**



- **Altitude : à 510 m**, au cœur des Gorges de la Loire
- 479 m mini, 1 064 m maxi
- **Population : 3 060 hab.** (les Retournacois)

SITUATION GÉOGRAPHIQUE :

- A 30 mn du Puy en Velay,
- 40 mn de St-Etienne.

Suivez l'actualité de la commune de Retournac en temps réel grâce à l'application 

RENSEIGNEMENTS :

• Mairie : Tél. 04 71 59 41 00 - mairie@ville-retournac.fr

• www.ville-retournac.fr

• ou Office de Tourisme Sucs et Loire Tourisme :

• Place Boncompain - Retournac - Tél. 04 71 65 20 50

• bienvenue@sucsetloire-tourisme.fr - www.sucsetloire-tourisme.fr

•  Sucs & Loire Tourisme -  [sucsetloire_tourisme](https://www.instagram.com/sucsetloire_tourisme)

• Ouvert pendant les vacances scolaires et les ponts de mai : du mardi au samedi de 9h00 à 12h30 ; juillet et août : du lundi au dimanche de 9h00 à 12h30

• Mme Patricia GOUDARD : Maire

Photos : MAIRIE



Accès : RN 88 (en venant de Lyon ou du Puy Toulouse) - sortie « Bas-en-Basset, Beauzac Retournac Gorges de la Loire » ou « Yssingaux Retournac ».

RD9 en venant de Ambert Brioude la Chaise Dieu Craponne
RD 103 en venant de Le Puy en Velay Vorey

CURIOSITÉS

- Collégiale romane du XII^e siècle avec vitraux contemporains Henri Guérin et mobilier liturgique contemporain Philippe KAEPELIN

- Musée des manufactures de dentelles - Musée de France - tous les jours de 14h à 18h et jusqu'à 19h en juillet et août, groupes sur réservation, Tél. 04 71 59 41 63, fermé du 15/12 au 14/03 : la dentelle, ses origines, son histoire, vie et savoir faire des dentellières.

Visites-découvertes :

- Vestiges du château d'Artias : jardins ethno-botaniques, vue exceptionnelle sur la Loire et table d'orientation au sommet, point d'accueil au pied du château, la maison du bailli, puits rénové, four à pain pierres sèches, jardin du souvenir... juillet/août chasse au trésor tous les mardis ; en cours d'année : concerts, pièce de théâtre, exposition, chasse aux œufs...

- plateau de la Madeleine : vue exceptionnelle à 360° des Alpes au Mont Mouchet en passant par les Cévennes,

- 3 tables d'orientation,

- activités pédagogiques autour de la nature et de l'agriculture

- patrimoines naturel et bâti pittoresque conservés.

Hébergement touristique et restauration :

Hôtel - 6 restaurants - Chambres d'hôtes - Gîte de groupe - Centre d'accueil de groupes adultes et enfants du Cros (accès handicapés) - Liste des meublés et des gîtes ruraux disponible à l'Office de Tourisme - Tous commerces et services - Aire de camping-cars en bord de Loire.



Le Comptoir de Nos Pères

Spécialités : Burger « Maison »
Braserade
Cuisses de grenouilles



32 rue de l'Hôtel-de-ville - 43130 RETOURNAC - 04 71 59 40 57



*Des commerçants
à votre service*



Le Saint-Jacques



Bar - Tabac
Hôtel
PMU



38 avenue de la Gare - 43130 RETOURNAC
Tél. 04 71 56 15 73



BOUCHERIE
CHARCUTERIE
ERIC LOUBET

04 71 59 40 28

9 rue du Marché
43130 RETOURNAC
boucherieloubet@orange.fr

Crêperie DE LA BRETAGNE A L'ITALIE Pizzeria

Viandes - Burgers - Planches
13, rue de la République
43130 Retournac
06 30 34 66 07

<https://m.facebook.com/pages/category/Restaurant/C%3%AAppizz-110561173696630/>

Photos : MAIRIE



- Pétanque, boule lyonnaise, boudrome et plusieurs terrains dont boudrome en plein air de 10 jeux.

- Médiathèque : 04 71 59 44 46.

- Cinéma : Espace Scénique, la filature, Allée des Platanes. Programme disponible sur le site de la mairie.

- Vide grenier de juin à septembre samedi et dimanche matin.

Des manifestations et concerts toute l'année visibles sur site O.T. « Sucs et Loire Tourisme » www.sucsetloire-tourisme.fr et page Facebook et sur l'écran TV au bureau de Retournac, place Boncompain (ouvert d'avril à octobre et vacances scolaires de Toussaint, Noël et hiver, zone A).

Marché piéton le mercredi matin.

ACTIVITÉS-LOISIRS

- Randonnée : circuits labellisés Respirando, la route de Compostelle GR3 traverse la commune.

- VTT, canoë-kayak, escalade :
Encadrement : 06 87 84 59 64.

- Piscine municipale d'extérieur en bords de Loire chauffée à 27°, pataugeoire, 2 bassins, toboggan, plongeurs, espace vert, snack. Ouverte de 11h à 19h, nocturne tous les jeudis soirs en juillet et août.

- Tennis : 3 courts 7j/7 d'avril à octobre.
Renseignements 04 71 59 41 00 et réservations courts à l'O.T. 04 71 65 20 50.



Plus d'infos sur www.ville-retournac.fr





**« Découvrez nos services,
nos savoir-faire,
nos produits... »**

www.capretournac.com



JB TRANSACTIONS

une valeur sûre en immobilier

LOCATION - VENTE

www.jb-transactions.com

3 bis, avenue du 11 Nov. - MONISTROL/LOIRE 43120 - Tél. 04 71 66 35 18

18, place Carnot - YSSINGEAUX 43200 - Tél. 04 71 56 07 08

3, route d'Yssingaux - RETOURNAC - 43130 - Tél. 04 71 65 20 40


Place St-Georges - 43350 SAINT-PAULIEN - Tél. 04 71 00 50 92



- **Altitude : de 800 à 1 380 m** (bourg à 820 m)
- **Population : 1 200** Riotordois
- **Superficie : 5 180 ha**

SITUATION GÉOGRAPHIQUE :

- Commune la plus orientale du département de la Haute-Loire aux limites de l'Ardèche et de la Loire, elle était autrefois sise partie en Velay partie en Forez. Rattachée au département de la Haute-Loire en 1792.



RENSEIGNEMENTS :

- **Mairie** qui vous recevra dans ses nouveaux locaux :
- Tél. 04 71 75 38 85 - secretariat@commune-riotord.fr - www.riotord.fr
- ou Office de Tourisme Haut Pays du Velay : Tél. 04 71 59 95 73
- tourisme@hautpaysduvelay.fr - www.hautpaysduvelay-tourisme.fr
- 3 points **WiFi** (salle polyvalente, voie verte et Les Setoux)

• **M. Guy PEYRARD** : Maire

• *Suivez l'actualité de la commune de Riotord en temps réel grâce à l'application*



Histoire : Autrefois elle était l'une des communes les plus peuplées de la Haute-Loire et le berceau, dès le XV^e siècle, de l'industrie textile. En 1061 Artaud d'Argental fait don à Robert Abbé de la Chaise-Dieu de l'église de Riotord ce qui atteste d'une origine antérieure de la cité sur la route qui conduisit les celtes, les romains, les marchands et pèlerins du moyen-âge (et d'aujourd'hui) qui allaient (et vont) à St-Jacques de Compostelle en venant de Genève (Suisse) et bien d'autres chemineaux de la vallée du Rhône au Puy par le passage stratégique du Tracol. Le bois (scieries) et le textile (moulinages, passementiers) furent pendant des siècles les richesses industrielles de Riotord apportant quelque appoint aux nombreux paysans de ces contrées. De nouvelles activités sont venues diversifier le tissu industriel : plastiques, mécanique, ébénisterie et nombreux artisans du bâtiment compétents, etc.

CURIOSITÉS Vous visiterez à Riotord l'église dont le chœur date du XI^e siècle (empreinte des moines casadéens) les chapiteaux du transept aux scènes bibliques et énumériques, la chapelle gothique. Vous n'oublierez pas une visite à l'église de Clavas (magnifique retable restauré à l'intérieur), autrefois intégrée à l'abbaye royale des dames de Clavas dont il reste quelques vestiges (bâtiments et blasons). Les 28 croix dont 2 au cimetière méritent le détour. Le château de Duby seul vestige des nombreuses seigneuries qui se partageaient Riotord a toujours fière allure. Le château peut vous accueillir dans un gîte de 6 chambres (14 places). Une visite de l'**Ecomusée** vous fera revivre le quotidien de nos anciens avec les matériels d'époque, dans les domaines agricoles, artisanaux et industriels.

Manifestations : Foire aux morilles toute la journée le 8/05 - Randonnée de la St Jean le 3^e dimanche de juin - Fête de Clavas le 15/08 - Vogue les 7-8/09 - Téléthon : en décembre - Marché de Noël.

DISTRACTIONS

Pêche à la truite à l'étang ouverture le 9/03 - Grâce aux raquettes de neige vous pouvez effectuer des promenades familiales tranquilles ou des randonnées sportives. Aux amateurs de nature sauvage ! une des communes les plus étendues de la Haute-Loire (50 km²) offre une nature variée mais à la portée de tous par les judicieux balisages de circuits élaborés et entretenus. L'ancienne voie de chemin de fer devenue une **voie verte** Via Fluvia - RASL (Riotord Adventure Sport Loisir) : l'été, l'association loue vélos, trotinettes et rollers ; en hiver des raquettes de neige. Réservations lors des permanences au chalet sinon par tél. 04 71 66 85 59 ou 04 71 75 30 67 - Bibliothèque Ass. « Lire au foyer » ouverte mercredi 13h30/15h30, vendredi 10h/12h, samedi 10h/12h, dimanche 10h/12h. City park situé à côté du premier parc de la commune.

Accueil : 2 gîtes de groupe : Le Combalou (24 couchages) et salle de réception de 74m² aux Setoux et La Forestière (28 couchages) - Auberge La Riboule ainsi que 2 gîtes dans le Bourg - 1 gîte aux Mazeaux - 1 gîte de 6 chambres (14 places) au Château de Duby - Autour de l'hôtel de ville construit sur la rivière, 32 associations assurent une animation variée contribuant à maintenir la cité vivante (tennis, foot, randonnée, etc.).

Services : 1 pharmacie, 1 EHPAD avec accueil de jour (60 lits), ADMR, portage de repas, 1 maison seniors « Au fil de l'eau », 1 micro crèche « Les petites graines » lespetitesgraines43@gmail.com, 2 écoles maternelles et primaires, centre de secours, banque avec DAB, Agence postale communale, commerces, Maison médicale avec médecin, infirmières, ostéopathe, kinésithérapeute, station service communale distributeur 24h/24.

Chez Cou'rou
RESTAURANT

Menu formule à 15,50€ en semaine

Place de l'Eglise
43220 Riotord
04 71 56 82 33

Chez Jafa
Boucherie Charcuterie FRANÇ

Viandes de Haute-Loire
Charcuterie - Rôtisserie
Colis de viande - Plats préparés

7 Place de l'église
43220 Riotord
Tél. 04 91 66 55 80

<https://www.boucheriefranc.fr>
https://m.facebook.com/BoucherieFranc/?locale2=fr_FR

Salaison du Château
Pour mieux vous servir !
36, avenue de la Gare
43620 St-Romain Lachalm
04 63 71 71 03

ROCHE-EN-REGNIER



- **Altitude : 850 m.**
- **point culminant Mont Miaune**
- **Population : 481 hab.**
- **RENSEIGNEMENTS :**
- **Mairie : Tél. 04 71 03 41 73**
mairie@rocheenregnier.fr
- **M. David MATHIEU : Maire**

Photos : MAIRIE



Suivez l'actualité de la commune en temps réel grâce à l'application  illwop

Gares : Vorey et Retournac.

Agence postale : Roche.

Accueil : 1 bar au bourg - 1 auberge à St-Maurice de Roche (à louer) - Camion pizzas le jeudi à partir de 17h sur la place - 280 résidences secondaires - Gîtes privés - Gîte d'étape - Artisans - Producteurs fermiers.

DISTRACTIONS Brocante mi-mai - Kermesse de l'école fin juin - Soupe aux choux et feux d'artifice mi-juillet - Concours de pétanque en août - Téléthon mi-décembre - Ecole de rugby - Circuits vélo et VTT balisés - Circuits pédestres balisés labellisés Respirando - Découvrez les Conversations Paysagères (circuit d'interprétation des paysages de l'Emblavez) - Parcours de courses d'orientation sur la commune, familiales (Roche), sportives (Miaune) - Bibliothèque.

CURIOSITÉS Ce nid d'aigle bâti en bordure des gorges de la Loire, fut parmi les dix-huit baronnies du Velay, l'une des plus importantes. De son château-fort rattaché un certain temps à la couronne de France, ne subsistent que la

• tour actuelle (tour illuminée) et les restes d'un porche dit de la « Prévoté ».

• Maison du Paradis entièrement restaurée. Réaménagement de la place et de la fontaine.

• L'église de saint-Maurice-de-Roche, fondée au XI^e siècle, était rattachée à Chamalières. Elle fut tardivement remaniée au XVI^e siècle, c'est un bel ensemble où l'on remarquera une cuve baptismale du XIII^e siècle et un bénitier du XVI^e siècle.



Pays de volcans (Miaune, Roche, Saint-Maurice, Combres) aux nombreuses coulées de laves basaltiques, la commune largement accrochée au plateau granitique de Craponne, s'étale en paliers successifs à travers les divers hameaux de Mans et le village de Leyret jusqu'à la Loire, deux secteurs privilégiés pour les résidents secondaires. Pays au relief tourmenté, recouvert de bois et de forêts, dans lesquels on peut pratiquer en toute tranquillité la marche à pieds et découvrir au fil des saisons, fruits sauvages ou champignons ou encore s'adonner au plaisir de la chasse.





Henriette RENON

Alimentation générale, confitures, miels, lentilles AOP

Produits régionaux et fermiers

ouvert tous les jours sauf dimanche après-midi

Route des Granges - ROSIERES
Tél. 04 71 57 45 61



ROSIERES

Des commerçants
proches de vous



20, place Jeanne d'Arc
43800 Rosières
04 71 57 30 42

Boulangerie - Pâtisserie
Lilian PRADIER
15, Grand'Rue
43800 ROSIERES
04 71 57 41 78



Photo : Christian BERTHOLET - Table d'orientation de Roiron



Diffusion des matchs sur grand écran

Bar des Amis **CHEZ TOF**

Nombreuses bières
Soirées à thème

TERRASSE
INTERIEURE
OMBRAGÉE

Place Jeanne d'Arc - 43800 Rosières
Tél. 06 31 93 02 16



PIZZA LA FOURMI

A emporter **04 71 02 12 94**

Vendredi, samedi, dimanche
à partir de 17h jusqu'à 21h30 environ

Grand'Rue - 43800 ROSIÈRES



LES CHAPEAUX DE LA BROUSSE
RICHOND Alexandra

10 Grand rue
43800 ROSIERES

06.08.43.78.99
leschapeauxdelabrousse@orange.fr



Bar - Tabac - Presse

Le Sans Souci

4000 AMIGO FDJ CCG

Paiement dématérialisé

Place Jeanne d'Arc - 43800 Rosières
Tél. 04 71 57 40 95





Accueil de jour
Unité de vie
Architecture
de plain-pied



43800 ROSIERES - Tél. 04 71 57 45 33
Fax 04 71 57 47 80 - ehpadlaroseraie@ahsm.fr

Gares :

Retournac - Vorey

Coordonnées GPS :

Long : 3.98333

Lat : 45.1333

Ville jumelée avec Villar San Costanzo (Italie)

CURIOSITÉS

Calvaire - Abside église - Ravins de Corbœuf - Petit patrimoine : fours, lavoirs, fontaines.

Découvrez les « Conversations Paysagères » (circuit d'interprétation des paysages de l'Emblavez).

Rosières a connu un essor croissant ponctué par la construction, vers la fin du siècle dernier, d'une ligne de chemin de fer (fermé en 1952). L'activité économique s'est beaucoup diversifiée ces dernières années avec l'installation d'entreprises industrielles. Le climat agréable, la proximité du Puy et d'Yssingaux, l'aménagement de plusieurs lotissements, l'aménagement d'appartements confortables d'immeubles anciens ont favorisé l'installation de nombreuses familles.

L'habitat ancien a presque été totalement rénové et les citadins viennent chaque semaine y retrouver l'air pur et le calme.

Les sites remarquables - Les lieux de promenades :

outre les monuments déjà cités, le promeneur découvrira à proximité quelques vieilles demeures - Le site le plus remarquable de Rosières est sans aucun doute le **Ravin de Corbœuf**, surnommé « Le petit Colorado de l'Auvergne » (pupitres d'interprétation) - Le château d'Arcis, avec ses tours poivrières aux angles - la grâce et la hardiesse des viaducs jalonnant le très pittoresque parcours de l'ancienne voie ferrée « La Galoche » et qui avaient été rendus nécessaires pour le franchissement des ruisseaux encaissés. Au village de Blanhac, le ruisseau avec sa succession de moulins conduit à une rivière de pierre témoin des ères glaciaires. Visites guidées du moulin restauré et du système hydraulique de biefs et d'écluses dans un cadre naturel préservé, en juillet et août, RDV au parking du moulin les mercredis à 15h. **Moulin de Blanhac** www.moulins-blanhac.com. Du panorama de



Les ravins de Corbœuf - Photo : MAIRIE

Roiron et à l'aide de la table d'orientation originale gravée dans la lauze, le regard s'étendra au sud sur tous les monts du Velay et du Mézenc à l'Est. De nombreux chemins et sentiers balisés (dont certains sont labellisés Respirando) permettent des parcours variés au cours desquels, on peut apprécier pleinement le calme et la beauté des paysages vevallaves (guide de randonnées pédestres balisées et circuits vélo et VTT). Une ligne de chemin de fer qui constitue maintenant la Via Fluvia (voie verte qui s'appelle Via Fluvia et qui reliera à terme le fleuve Loire au fleuve Rhône), itinéraire pittoresque très apprécié des promeneurs et des marcheurs ; l'Etang de la Plaine bien aménagé est un lieu de pêche apprécié, situé sur le territoire de la commune de Beaulieu, il appartient aux habitants du village de Chiriac ; les cartes de pêche sont délivrées soit à Rosières, soit à Beaulieu.

Tempère
IMMOBILIER

Transactions - Expertises - Conseils juridiques - Viagers

3 Place Jeanne d'Arc 43800 ROSIERES

Tél : 04 71 07 91 79

Mail : tempereimmobilier@outlook.fr

www.tempereimmobilier.fr

ROSIERES



- **Altitude : 640 m**
(point culminant à 1072 m)
- **Population :**
1 564 hab.
les Rosiérois
- **Superficie : 2 690 ha**

SITUATION GÉOGRAPHIQUE :

- Le Puy 18 km
- St Etienne 63 km

RENSEIGNEMENTS :

- **Mairie :**
Tél. 04 71 57 40 59
accueil@ville-rosieres.fr
www.ville-rosieres.fr
Point accueil touristique
en juillet/août
ou à l'Office de Tourisme
à Vorey/Arzon :
Tél. 04 71 01 30 67

Mme Fanny SABATIER :
Maire



Photos : Association des Amis des Moulins de Bianlhac

Suivez l'actualité de la commune de Rosières en temps réel grâce à l'application allwap

Rosières aujourd'hui : Rosières qui se veut une cité accueillante et où il fait encore bon vivre, connaît une vie associative intense. Qu'il s'agisse d'activités sportives, culturelles, etc. Rosières s'est donné une vocation industrielle : sur la zone d'activités des Tourettes, plusieurs industries emploient près de 200 personnes.

Cette vitalité est également marquée par le nombre et la diversité de son artisanat, de son commerce, de ses services. On y trouve une maison de retraite médicalisée, foyer d'accueil médicalisé St Nicolas, gendarmerie, La Poste, 1 banque. 1 Pôle Médical comprenant : 1 médecin, 1 dentiste, 3 cabinets infirmiers, 1 podologue, 2 ostéopathes, 1 sage femme, 1 diététicienne naturopathe, 1 praticienne en énergies chinoises mais aussi un cabinet vétérinaire, 1 cabinet de kinésithérapeute, 1 sophrologue. 2 coiffeurs et de nombreux commerces, 1 multi-accueil « Le Pays Imaginaire », 2 écoles : école publique Germaine Tillion et école privée Saint Joseph. 1 gîte d'étape (Blanlhac), chambres et tables d'hôtes, gîtes ruraux, 1 ESAT et 1 foyer d'hébergement, 1 pharmacie, 1 office notarial, 1 espace multimédia (cl@rosieres, clic@rosieres@gmail.com - www.clic@rosieres.com) : 1 médiathèque, 1 salle de cinéma. 1 centre de loisirs, 2 courts de tennis, 1 terrain de football synthétique, 1 terrain

de pétanque, 1 terrain de boules lyonnaises - 1 parcours sportif et 1 terrain de BMX à Florac et 1 jardin d'enfants au Poussier - Complexe sportif avec piscine couverte (sauna, hammam, jacuzzi) à 5 km - Point d'accueil touristique en juillet/août.

Ici, la vie est agréable, tranquille, les relations humaines conviviales, mais on y trouve aussi les facilités et les services de la ville, sans en avoir les inconvénients.

DISTRACCIONS Festival Nuits de Rêve du 10 au 14 juillet (https://revedefoin.com) - Fête votive 7-8 septembre.

BROCANTE et
51^e ÉDITION DE LA FÊTE DE LA LENTILLE
les 17 et 18 août 2024
FÊTE VOTIVE les 7 et 8 septembre 2024

Marché hebdomadaire tous les samedis matin de 8h à 13h.



Portails et Clôtures PVC résistants et sans entretien



morey
INDUSTRIE

SAINT-ANDRE-DE-CHALENCON

- Altitude : 830 m
- Population : 396 hab.

SITUATION GÉOGRAPHIQUE :

- Villes proches : Le Puy : 38 km
- Saint-Etienne : 65 km - Lyon : 120 km
- Clermont-Ferrand : 120 km
- Gares : Vorey et Retournac à 14 km.

RENSEIGNEMENTS :

- Mairie : Tél. 04 71 58 45 01
- www.saint-andre-de-chalencon.fr
- mairie.st-andre-de-chalencon@wanadoo.fr
- M. Xavier DELPY : Maire



Photo : X. DELPY

CURIOSITÉS Chalencon, forteresse féodale, véritable nid d'aigle, construite sur un piton escarpé entouré de tous côtés par l'Ance du Nord. Le fier donjon soudé au roc, émergeant d'une enceinte quadrangulaire flanquée de tours, le torrent qui gronde au fond du ravin abrupt, donnent à ce paysage un aspect grandiose et émouvant. Sur la ligne des remparts l'ancienne chapelle seigneuriale du XII^e siècle. A proximité sur l'Ance : une oeuvre d'art particulièrement typique : le pont du Diable. Une visite à Chalencon est inoubliable. Vue panoramique de la table d'orientation de Montpré. Petit patrimoine du quotidien sur de nombreux villages (puits, lavoir, métier à ferrier, chapelles...), sculptures sur bois dans le bourg.

Services et accueil : Enseignement primaire. Agence postale communale. 1 garage. 1 carrosserie. 1 potier. Maison d'hôtes « Le Relais des Seigneurs ». Gîte de groupe. 1 bar-restauration « Le Relais de la Marianne » et 1 restaurant-gîte « Le Saint-André ». 1 home d'enfants « Le Pradou ». 1 centre d'accueil (40 places). Lieu de réception « Le château de Chazelles ». Comité des Fêtes.

DISTRACTIONS Bibliothèque - Promenades en forêt - Chasse - Pêche, étang de Chazelles (APPMA) - Fête patronale (fin août) - Excursions pittoresques à Chalencon. Visite de l'église. Présentation d'un reliquaire complet comportant huit pièces du XII^e et XVII^e siècle autrefois présentées à la Chapelle de Chalencon.



POTERIE DE LA FAYE

Noël et Marie-Dominique
MAGAUD
Poterie utilitaire et décorative

43130 SAINT-ANDRÉ DE CHALENCON
06 83 12 11 30 - 06 33 58 55 50

EXPO OUVERTE TOUTE L'ANNÉE
À SAINT-ANDRÉ DE CHALENCON

STAGES



www.poteriedelafaye.com
Boutique ouverte en période estivale
Rue de l'Aumône
43160 LA CHAISE-DIEU





LE RELAIS DE LA MARIANNE

Le Bourg

43130 St-André de Chalencon

04 71 01 05 46

Gîte

Bar - Restauration

Pizzeria - Sandwichs

**OUVERT
TOUTE
L'ANNÉE**



Le Saint-André

cuisine traditionnelle

GÎTE

Restaurant - Salon de Thé - Traiteur

Le Bourg - 43130 St-André-de-Chalencon - 04 71 56 17 47 - lesaintandre43@orange.fr

C3 43300

SAINT-ARCONS D'ALLIER



Photos : M.W.

- Altitude : de 498 à 1 045 m
- Population : 196 hab.



Salle des fêtes

SITUATION GÉOGRAPHIQUE :

- Dans les gorges du Haut Allier
- A 7 km de Langeac, 35 km de Brioude, 34 km du Puy-en-Velay.

RENSEIGNEMENTS :

- Mairie : Tél. 04 71 74 02 04 - commune-de-st-arcons-d-allier@orange.fr
- M. Jean-Michel DURAND : Maire

- Les villages : Le bourg, Rognac, Bavat, Navat, le Jarrisson, Rognac, Beaune, Vergeat.

CURIOSITÉS Eglise romane, croix de fer du XVI^e s., belles colonnades basaltiques.

Accueil : Gîte, chambres d'hôtes Le Moulin.

DISTRACCIONS Randonnée des Morilles 2^e quinzaine d'avril. Nombreux sentiers.

Sur un promontoire basaltique enserré entre l'Allier et son affluent la Fioule, le village s'élève en une admirable composition qui culmine avec le clocher de l'église. Les petites ruelles parsemées de Roses traimières à la belle saison sont vraiment agréables à parcourir pour monter jusqu'à l'église et admirer la vue offerte du haut du village. Possibilité de louer la salle des fêtes aux orgues basaltiques.



Christelle DURSAPT **LE MOULIN**

Chambres et, tabled'hôtes - Gîte d'étape Le Limousin
43300 St-Arcons d'Allier - Tél. 06 42 14 38 34
www.lemoulindursapt.com

*Au sein d'un environnement verdoyant,
4 chambres d'hôtes pour 10 personnes et 1 gîte d'étape de 15 lits.*

B3 43380

SAINT-AUSTREMOINE

- Altitude : de 550 à 1 000 m
- Population : 54 hab.
(52 résidents secondaires)

SITUATION GÉOGRAPHIQUE :

- A 5 mn des plus proches commerces et à 15 mn de Langeac.

RENSEIGNEMENTS :

- Mairie ouverte mardi 8h30/17h : Tél./Fax 04 71 77 43 97
- ou à l'Office de tourisme intercommunal de Lavoûte-Chilhac : Tél. 04 71 77 46 57
- M. Jean-Paul FAGHEON : Maire



Photos : Frédéric BOUET

Accueil : Gîte communal - 2 gîtes ruraux à Cumiaux.

ACTIVITÉS Randonnées en pleine nature.

CURIOSITÉS St-Austremoine est situé dans un cirque naturel à 600 m d'altitude avec un décor sauvage. Calme et reposant. On peut y découvrir quelques curiosités : son église paroissiale bénie en 1875, la croix de Cronce surplombant une magnifique vue panoramique, une croix de pierre à Cumiaux, une cascade au bénéfice et le four banal au centre du bourg.



SAINT-BEAUZIRE

- Altitude : 680 m
- Population : 410 hab.
- Superficie : 2 346 ha

SITUATION GÉOGRAPHIQUE :

- A 10 minutes de Brioude, à proximité de l'A75 et à la croisée des départements : 43, 15 et 63.

RENSEIGNEMENTS :

- Mairie ouverte du lundi au vendredi de 8h à 12h sauf jeudi et samedi de 14h à 15h30 :
- Tél./Fax 04 71 76 80 42
- mairiestbeauzire@orange.fr - <https://saint-beauzire-43.fr>
- M. Alain MARCHAUD : Maire



Photos : MAIRIE



Accueil : 1 hôtel-restaurant - Gîtes - Chambres d'hôtes - Agence postale communale - Ecole communale et Restaurant scolaire - Cabinet d'infirmières DE - Entreprise matériel agricole - Coopérative ovine - Produits à la ferme circuit court - Artisans locaux - Rémouleur- Maçon-couvreur.

ACTIVITÉS-LOISIRS Fête patronale. Vide grenier. Randonnées Respirando pédestres, VTT : sentiers balisés GR, Découverte Nature et Plein Air, chemins de St Jacques - Site Natura 2000. Terrain de boules. Chasse. Nombreuses associations sportives et culturelles.

CURIOSITÉS Eglise romane (chœur et transept M.H.I.), peintures murales XIX^e siècle, colorées, inspirées de celles du Moyen Age - Château de Lespinasse XIV^e/XV^e siècle, M.H.I., privé ouvert au public - Château fort du Bosbompant XIII^e/XV^e siècle, M.H.I., privé, ouvert au public - Château de La Chomette XIX^e siècle, privé. Ruines du village de Violettes. Important petit patrimoine bâti : fours à pain, métiers à ferer, fontaines, croix.



Piscine extérieure chauffée
Institut de beauté et SPA

Hôtel*** Le Baudière

Restaurant Le Vieux Four

Monsieur et Madame LEGATE
43100 Gare de Saint-Beauzire
(entre Brioude et Massiac)

Tél. 04 71 76 81 70

Fax 04 71 76 80 66 - www.maisonlegate.fr - contact@maisonlegate.fr

SAINT-BONNET LE FROID

HAUT PAYS
DU VELAY
communauté

Photo : S.I.

Population : 263 hab.

RENSEIGNEMENTS :

- Le Point Info Tourisme de Saint Bonnet le Froid reste à votre entière disposition :
- Tél./Fax/Rép. 04 71 65 64 41
- contact@saintbonnetlefrroid.fr
- ou à l'Office de Tourisme Haut Pays du Velay : Tél. 04 71 59 95 73
- tourisme@hautpaysduvelay.fr
- hautpaysduvelay-tourisme.fr
- M. Jean-Pierre SANTY** : Maire



Photo : Ch. VIVIANI

Point de passage naturel et traditionnel entre la Haute Ardèche et les plateaux du Velay, ce petit village possède une tradition d'accueil solidement ancrée depuis des lustres.

NATURE et GASTRONOMIE, tels sont les deux caractéristiques majeures de SAINT-BONNET.

Accueil : Hôtels : Le Clos des Cimes***, La Découverte** Hob Fort du Pré***, Hôtel Régis et Jacques Marcon**** - Meublés touristiques* : Chez Mme Moulin - Chambres d'hôtes - Chambres d'hôtes Chatelard, 4 clés Vacances - Yourtes de Larsiallas - Gîte d'étape : Les Genêts d'or - Gîte à Gashon (6 couchages) - Restaurants : Parler de Gastronomie à Saint-Bonnet, cela n'est pas peu dire. De la cuisine familiale au restaurant de renommée internationale, en passant par les

établissements à la cuisine raffinée, Saint-Bonnet c'est des points de restauration de qualité où Saveru rime avec Bonheur : café-restaurant Les Genêts d'Or, Bistrot La Coulemelle, Hôtel-Restaurant Hob Fort du Pré, Les Maisons Marcon, Restaurant Régis et Jacques Marcon, L'Acte 2, Auberge des Myrtilles et Mamzel Pizza.

DISTRACTIONS Activités de plein-air et la découverte de la nature : Randonnées pédestres : GR 7, Chemin de St Régis et sentiers de petite randonnée ; 3 circuits découverte ; VTT ; cyclotourisme ; ski de fond - Le 1^{er} week-end après la Toussaint : grande FOIRE AUX CHAMPIGNONS - Activités de balnéothérapie, massage bien-être, activités physiques et sportives, nutrition (SPA nature et santé).



SAVEURS ET AUTHENTICITÉ - Saucisson pur porc - Viande de pays

6, place Jean Beal - 43290 Saint Bonnet le Froid

04 71 56 17 21 - www.boucheriedessources.fr



(©Bout Evrier à Germolles)



CAFÉ RESTAURANT LES GENÈTS D'OR

Cuisine traditionnelle à base de produits locaux

Plats à emporter - Gîte d'étape 15 places

Au cœur du village - 5, place Jean Béal
43290 SAINT BONNET LE FROID

04 71 59 93 57 - 06 50 37 96 60

marie.helenec07@hotmail.fr



MAISONS MARCON

Saint-Bonnet-le-Froid

www.lesmaisonsmarcon.fr



SAINT-CRISTOPHE-D'ALLIER

• Altitude : 950 m

• Population : 100 hab.

• **SITUATION GÉOGRAPHIQUE :**

• A 38 km du Puy - à 28 km de Saugues.

• **RENSEIGNEMENTS :**

• Mairie ouverte mardi 9h/12h et 14h/17h, mercredi 14h/17h :

• Tél. 04 66 69 63 36 - commune-st-christophe-d-allier@orange.fr

• M. Philippe CHAM : Maire



Photo : MAIRIE



Limitrophe de la Lozère

L'église est du plus pur style roman. Elle date du XII^e et peut-être même du XI^e siècle. Au XIX^e une travée a été ajoutée sans pour autant nuire à la beauté de l'église. Certains chapiteaux sont décorés d'animaux (Sculptures naïves) et d'autres de coquilles St Jacques... ce qui laisserait supposer que St Christophe était un lieu de passage des pèlerins de St Jacques de Compostelle. A l'intérieur à voir une Vierge Noire datant du XVIII^e placée dans une niche découverte en 82, une croix gothique (XV^e) un magnifique Christ placé au dessus de l'autel, une statue de St Christophe et des objets d'art.

Accueil : 1 gîte communal labellisé Gîtes de France 3 épis - 1 gîte de séjour - 2 tables et chambres d'hôtes - 5 gîtes

• ruraux privés - 40 résidences secondaires - Locations meublées - 1 salle communale toute équipée pouvant être mise en location.

DISTRACTIONS Baignade (gorges de l'Allier) pêche, chasse, sentiers balisés GR, GR 470 et PR, magnifique calvaire, vues panoramiques des gorges du Haut Allier : vues exceptionnelles, randonnées équestres, fête patronale dernier dimanche de juillet avec feu d'artifice (bénédiction de voitures), à proximité : lac de Naussac. Rafting à proximité du Lac du Bouchet - Feux d'artifice le 30 juillet - Théâtre (voir O.T.) - Jazz et chants méditerranéens 2^e quinzaine d'août.



CÔTÉ NATURE



Etourneau Sansonnet

Très commun, solitaire pendant la période de reproduction, se rassemble en automne et en hiver en milliers d'individus volant de concert.

Plumage noir avec des reflets vert brillant, violet, rose, bleu et bronze, piqué de taches blanches. Les femelles, plus ternes, disposent d'un cercle blanc autour de l'iris.



Merle

Fait partie de notre environnement quotidien du cœur des villes jusqu'en montagne, très peu farouche. Le mâle est entièrement noir avec yeux cerclés de jaune et un bec jaune orangé. La femelle est brune, plus ou moins tachetée, son bec est marron et sa gorge est plus claire que le reste de son plumage.



Geai des chênes

Assez farouche mais très facile à observer, son cri d'alarme fait sursauter, il est essentiellement forestier. Son nid est situé à la fourche des arbres. Plumage brun rosé, tache blanche sur les ailes, moustaches noires, petites plumes bleues et noires sur le bord des ailes.



Chardonnet élégant

Facilement identifiable car très coloré, il est fin et gracieux, très sociable et son vol est onduleux et dansant. Son nid est très petit et construit dans un arbre ou un buisson. Face rouge entourée de blanc et de noir, croupion blanc, le dos et les flancs brun/beige, ventre brun clair et crème, ailes noires avec une large bande jaune, queue noire à taches blanches.



Coucou gris

Discret mais très facile à localiser par son chant qui lui a donné son nom. Il se perche parfois sur une haute branche. La tête, l'encolure, la poitrine, le dos, les ailes sont gris bleu, le ventre est rayé et la queue longue finement bordée de blanc. La femelle a une robe beige roussâtre allant jusqu'au jaune et des rayures foncées sur la poitrine.



Auberge Alsacienne
Spécialités Alsaciennes
Menus & Carte
Chambres d'hôtes
Petit déjeuner



Lieu dit La Chaponade - 43370 St-Christophe sur Dolaizon
Tél. 04 71 01 38 84 - 06 46 41 86 66 - www.aubergealsacienne.fr
Ouvert tous les jours (sauf le lundi)

AUBERGE DU
**GRAND
CHEMIN**

Julie & Julien
BONFILS

04 71 03 18 99
06 12 68 92 86

12, rue de la Mairie
43370 St-Christophe sur Dolaizon
<https://auberge-du-grand-chemin.business.site>
Ouvert le midi du mardi au dimanche et le samedi soir

RESTAURANT
EPICERIE Groceries
DÉPÔT DE PAIN Bread



Complexe l'Odysée

l'univers du loisir




Espace climatisé

- Bowling
- Laser Game
- Restaurant
- Pizzeria
- Traiteur
- Location de chalets
- Salles de séminaires
- Accès piscine, jacuzzi, hammam, sauna




Location toute l'année

06 13 10 59 18

Ouvert du mardi au dimanche à partir de 15h (hors période de vacances scolaires)

COMPLEXE L'ODYSSEE
Z.A. La Clé des Champs - 43370 St-Christophe sur Dolaizon
Tél. 04 71 036 222
complexeodyssee43@orange.fr
www.complexeodyssee.fr




SAINT-CHRISTOPHE-SUR-DOLAIZON

- **Altitude : de 900 à 930 m**
- **Population : 962 hab.**
- **les Saint-Christophoriens**
- **Superficie : 2 734 ha**



SITUATION GÉOGRAPHIQUE :

• A 8 km du Puy. St-Christophe/Dolaizon est une des 71 communes composant la Communauté d'Agglomération du Puy-en-Velay.

RENSEIGNEMENTS :

• Mairie et Agence postale communale ouverte du lundi au vendredi 8h30/12h et lundi, mercredi, vendredi 13h30/17h : Tél. 04 71 03 10 78
 • mairie@saintchristophesurdolaizon.fr
 • www.saintchristophesurdolaizon.fr
 • **M. Daniel BOYER** : Maire



Photo : Michel CHAPUIS

• Suivez l'actualité de la commune en temps réel grâce à l'application



Halle couverte - Photo : MAIRIE

CURIOSITÉS Une très belle église romane du XI^e siècle (classée monument historique) Un château privé entièrement rénové. Fontaine sur la place. Embellissement du centre bourg. Petit patrimoine riche. Four banal de Tallode nouvellement restauré par l'association du village - Grand champ de panneaux photovoltaïques.

Services : Agence Postale communale (voir horaires ci-dessus) ; ordinateur de La Poste avec accès internet et son imprimant sont à votre disposition à l'agence postale (service gratuit) : point info numérique au public gratuit (Pôle Emploi, CAF, CPAM, Cadastre, etc.) - Cabinet d'infirmiers, de kinésithérapie et ostéopathe, 1 étiope - Assistante sociale, guichet petite enfance intercommunal, assistantes maternelles, école publique Jacques Brel, ADMR, défilibrillateurs, taxi à la demande - 2 garagistes - 1 multiple rural avec restaurant, alimentation, dépôt de pain - 1 Bar-Tabac-Dépôt de pain.

Spécialités : Lentilles Vertes A.O.P. - Fromages de pays aux artisans.

Accueil : 1 auberge du Grand Chemin avec alimentation et dépôt de pain - Chambres d'hôtes (Eycenac, Tallode) - Restaurant « Auberge alsacienne » à Chaponade - Gîtes - 1 bowling-restaurant-pizzeria avec laser-game, centre

de loisirs Atlantys (ensemble de 5 chalets de 35 m², location mois, quinzaine, semaine, nuitée) - Aire de service pour camping-car dans le bourg ouverte toute l'année - 1 gîte de groupes (Chaponade) - 1 salle polyvalente (250 places) équipée d'un vidéo projecteur. Un micro et lecteur DVD complet et ensemble et permettent d'organiser tous types de manifestations - Nouveau lotissement « Les Cuminaux » reste 4 lots renseignements en mairie.

DISTRCTIONS Bibliothèque ouverte vendredi et samedi de 11h à 12h sauf le 1^{er} vendredi de chaque mois de 16h30 à 18h30 - De très nombreuses promenades variées dans un site calme et reposant. Sur la route de St-Jacques de Compostelle, St-Christophe est une cure d'air et de repos idéal. Un coin pique-nique aménagé de tables et de bancs est à votre disposition proche du château. Sentiers pédagogiques des Sources du Devès (panneaux explicatifs). Un nouveau terrain de foot sur la zone artisanale et terrain multisports au bourg. 2 chemins de randonnée Respirando : PR547, le chemin des sources, 9 km ; PR548, les quatre vents, 7 km. Grand trail de St-Jacques début juin. Fête votive les 27-28 juillet avec diverses animations : feu d'artifice. Marche pédestre ou randonnées VTT au profit du Téléthon le 2^e week-end d'octobre. Une zone touristique et de loisirs avec 1 bowling 10 pistes, laser game, piscine, sauna, hammam, jacuzzi, massages cellule M6 ouvert du lundi au dimanche à partir de 15h. Point relais jeux les 1^{er} vendredis de chaque mois 16h30/18h30 - Marché le vendredi après-midi sous la halle couverte face à la mairie.



Photo : C.L.



LASER
GAME

JEUX
VIRTUELS

CENTRE
DE REMISE
EN FORME
PISCINE





Boulangerie - Pâtisserie
Snacking

M. Samuel

16, Place Maréchal Foch
St-Didier en Velay

04 71 75 59 09

MAISON D'HÔTES
Chez Martine et Philippe
Saint-Didier en Velay (43140)

BED & BREAKFAST EN VELAY
CHAMBRES D'HÔTES AUTONOMES
AVEC CUISINE EQUIPEE SUR ETAGE
INDEPENDANT, PETITS-DEJEUNERS INCLUS

RESERVEZ EN DIRECT AU 06 75 81 98 78
INFOS SUR : WWW.CHEZMARTINEETPHILIPPE.FR
RETROUVEZ-NOUS SUR FACEBOOK ET GOOGLE

Au Pays de mon Enfance
www.aupaysdemonenfance.fr
VENTE EN LIGNE & EN BOUTIQUE

Jeux & Jouets en bois, carton

Poupées & Peluches
fourrure, micro-velours, polyester

Déco & Cadeaux

11 place des Vallards
43140 St Didier en Velay
04 15 49 00 16

DGC TECHNOLOGIES INFORMATIQUES
Toute l'informatique à Saint Didier en Velay
Conseil, Vente et Réparation de matériel informatique
Ouvert du lundi au vendredi de 9h à 12h et de 14h à 19h
11 place des Vallards
43140 SAINT DIDIER EN VELAY
Tél. 04 71 61 05 18
Site Web : www.dgc.fr

arod - toute une gamme de vêtements innovants,
à la fois techniques, hyper confortables
et de fabrication 100% française !

www.arood.fr

AROD - Chemin Frères Boyer
43140 Saint-Didier-en-Velay

Fabriqué en France :
Haute-Loire et Loire

04.71.56.43.15
contact@arood.fr

www.st-didier-en-velay.fr


- **Altitude : entre 800 m et 934 m**
- **Population : 3 512 hab.** les Désidériens (chiffre INSEE 1^{er} janvier 2023)
- **Superficie : 2 633 ha**

SITUATION GÉOGRAPHIQUE :

- Situé sur le flanc nord de la vallée de la Semène, aux portes du Parc Régional du Pilat, à 25 mn de Saint-Etienne, à 40 mn du Puy et à 1h de Lyon.
- Suivez l'actualité de la commune en temps réel grâce à l'application illwap

- **RENSEIGNEMENTS :**
- Mairie : Tél. 04 71 61 14 07
- www.st-didier-en-velay.fr
- www.otloiresemene.fr
- **M. Emmanuel SALGADO :** Maire

Photos : MAIRIE - Vue générale



UN CADRE DE VIE RECHERCHÉ AUX PORTES DE SAINT ETIENNE QUI RAVIRA

aussi bien les urbains en recherche de déconnexion, que les sportifs et les familles pour un week-end ou peut-être +
Une ambiance rurale et une recherche de proximité avec la nature où les amateurs de nature sauvage trouveront largement de quoi les combler (cueillette de champignons, pêche à la ligne, promenades autour des jardins et prairies, nombreux sentiers de randonnée).



Saint-Didier en Velay c'est surtout un patrimoine architectural rare, particulièrement riche qui participe à la qualité du village (élu plus beau village de Haute-Loire en 2021).

L'organisation du centre-bourg s'est greffée autour du noyau historique médiéval, autour de la place de la halle et de l'église.

L'identité de la commune de Saint-Didier-en-Velay s'est façonnée à travers plusieurs époques :

- Un bourg historique médiéval qui a laissé de nombreux témoignages (rues pavées, bâtiments remarquables tels que Hôtel de la Fressange Maison forte du XIV^e siècle, la maison Lafayette du XV^e siècle, la Maison du Bon Coin (ou Maison



Guilhomon) Maison typique du XVI^e siècle, la maison Montmorency ancienne auberge au XVII^e siècle, Les Tounes Datant du XVIII^e siècle, mot du patois local qui signifie « passage couvert », et d'autres encore...

- Un grand centre administratif.

CAMPING *La Fressange*

43140 Saint Didier en Velay
<https://www.camping-lafressange.com>

Contact & réservations :
04 71 66 25 28
camping.lafressange@gmail.com



Passiez d'agréables vacances en nature !

Le camping La Fressange vous accueille dans un cadre verdoyant, calme, du mois d'Avril à Octobre.
Locations en chalets ou tentes lodge,
grands emplacements de camping. Espace aquatique,
borne de vidange pour camping-car à disposition.

RESTAURANT

L'Atelier
Pizza

sur place ou à emporter

10 rue de l'Hôtel de ville
43140 Saint Didier en Velay

04 71 66 20 28

latelierpizzadestdidier

Carrefour
express



3 place Maréchal Foch
43140 St Didier en Velay

04 71 61 05 64

Ouvert du lundi au samedi 8h à 20h
Dimanche 8h30 à 12h30



BLANC BONNET
FABRIQUÉ EN FRANCE

www.blanc-bonnet.fr

BLANC BONNET
par LES ATELIERS
PEYRACHE
Bonnets et accessoires
de mode pour
toute l'année.
Pas de magasin
d'usine, visites gui-
dées lors de
portes ouvertes.

ALTI
SPORTS 43

Vente, réparation toutes marques,
montage à la carte et location de cycles.
Mais avant tout du service
et du conseil pour votre vélo.

Vente et location de vélos
à assistance électrique

2 magasins à votre service
Lieu dit Robert
43140 St-Didier en Velay
04 71 56 09 15
altisports43@orange.fr

ZA de Chatimbarbe
43200 Yssingaux
04 71 61 30 06
altisports43lessucs@orange.fr

www.altisports43.com



Vente et Réparation
Auto, Moto, Quad, ss V toutes marques
Vente Quad TGB - Hytrack
Moto électrique s-UR-RON

100, Route Nationale - 43140 St-Didier en Velay
04 71 61 00 11 - bonnefoyautomoto@gmail.com
www.cbmoto43.fr



• Un centre industriel autour de la passementerie, comme en témoignent les maisons de maître du XIX^e siècle présentes sur la commune ;

• Une activité agricole importante dans les hameaux notamment, avec des corps de ferme superbes.

Le centre ancien abrite un édifice inscrit à l'inventaire supplémentaire des monuments historiques (l'église, inscrite en 1954).

Saint-Didier-en-Velay présente une dimension touristique notable autour d'une identité « retour aux sources » avec la présence d'un camping et de nombreux hébergeurs, tous ambassadeurs de leur territoire.

Saint-Didier en Velay c'est aussi un bourg vivant avec de nombreux lieux d'animation culturelle ou sportive

- L'espace Régis Vidal
- Les gymnases et salles polyvalentes
- La halle, comme point central et pied d'appel à la dynamisation du centre,
- Les salles de la mairie;
- Le boulodrome.
- Les terrains de tennis
- Le stade de foot
- Le cinéma/Théâtre

Animations et événements sur la commune.

Marchés hebdomadaires les mercredis et dimanches matins

Marché de Noël

Marché de producteurs durant la saison estivale

Carnaval importé d'Italie au XVI^e siècle

Visites guidées de la commune durant la saison estivale



Photos : MAIRIE



Concerts : concert celtique, concert de la Brasserie des Plantes, concert GrapN'Roll, représentations musicales avec Musical Show, fête de la musique ...

Manifestations : rassemblement véhicules de collection et young timers, Desic'n trail, fête des associations, Vogue, Videgreniers, vide maisons groupé, Téléthon. Tournois sportifs, Loto, Thés dansants ...

Evènements culturels : comédie itinérante de Saint-Etienne, représentations théâtrales par la troupe du GAD, Printemps des couleurs ...

Aujourd'hui, il s'agit d'une des communes les plus importantes à l'échelle de la communauté de communes d'un point de vue démographique, de la constitution du tissu commercial et de services et également en ce qui concerne les équipements (notamment scolaires).

**Une nature préservée
un havre de paix
idéal pour les pêcheurs
riche au niveau du patrimoine bâti**



SAINT-DIDIER-SUR-DOULON

- **Altitude : 550 m** (point culminant à 1 100 m)
- **Population : 203 hab.** (l'été 500)
- **Superficie : 3 400 ha** dont 1 800 de forêts

• Commune jumelée avec Seicheprey (Meurthe-et-Moselle)

SITUATION GÉOGRAPHIQUE :

- A 21 km de Brioude et de La Chaise-Dieu.

RENSEIGNEMENTS :

- Mairie ouverte mardi et jeudi 14h/17h30 ; samedi 10h/12h ; Tél. 04 71 76 42 38
- st-didier-sur-doulon@wanadoo.fr
- www.saintdidiersurdoulon.fr
- **M. Hervé ROMAGON** : Maire



Photo : Editions PASTRE - Cliché Joël PION



DISTRACIONS

- Pêche
- Nombreuses et belles promenades pédestres balisées
- Fête locale le 23 mai (Saint-Didier).

Animation :

- 21/07 à 18 h: Pierre Astor orgue
- 27/07 à 18 h: Duo Sosténuto guitare et flûte traversière
- 11/08 à 18 h: Fiori Musicali ensemble renaissance flamand
- 17/08 à 18 h: Duo Araelle Celtic essence
- 25/08 à 18 h: Farran ténor

CURIOSITÉS

- Le château de Servièrre (domaine privé) - Le château de Maisonneuve avec un séquoia centenaire - L'église romane en volvic et pierres du pays montre son curé d'Ars, une statue en bois de Saint-Didier, une vierge dorée, ses stalles du chœur, ses six chapiteaux sur colonnes et son vitrail dédiée à St-Pierre et St-Paul.
- **Accueil** : 1 gîte de France communal 2 épis - 1 gîte de groupe communal, 12 personnes - 1 salle des fêtes avec cuisine - 7 gîtes et locations meublées - Au bourg : auberge communale ouverte toute l'année - Boulangerie.


SAINT-ETIENNE-LARDEYROL



- Altitude : 600 - 700 m
- Population : 780 hab.

SITUATION GÉOGRAPHIQUE :

- 2 km de la N 88 , 8 km de la vallée de la Loire (pêche et baignades), 13 km du Puy - Maisons « d'arkoses du pays » au visage gai. Tout y est simple, beau, savoureux comme le pain de froment et le beurre frais.



Photos : Marc GIRAUD

RENSEIGNEMENTS :

- Mairie ouverte lundi 14h/17h, mardi 9h/11h45, jeudi 14h/17h, vendredi 9h/12h : Tél. 04 71 03 00 65 - Fax 04 71 03 57 09

• www.saintetiennelardeyrol43.fr

• mairie@saintetiennelardeyrol43.fr

• M. Marc GIRAUD : Maire



• Suivez l'actualité de la commune en temps réel grâce à l'application 

CURIOSITÉS A chaque détour l'on découvre parmi les vieilles pierres un peu d'histoire du pays : son église (classée M.H.) du XII^e siècle qui possède l'un des plus purs bijoux de l'art roman. Elle était la chapelle d'un prieuré qui avait pour mission d'accueillir pèlerins et voyageurs empruntant pour aller au Puy, la voie romaine, la « Strada Veuille », laquelle entoure le château de Lardeyrol et le village de Montferrat, était aussi large qu'une nationale. Le château de CHAMBLAS, témoin d'un drame à l'époque romantique et ses sous-bois, la Huche Plate et le volcan de la Huche Pointue, la montagne de Garde et ses Orgues basaltiques. Il faudra voir également le Calvaire restauré dans le bourg proche de l'église. Table d'orientation à Montferrat avec vue sur le Mézenc et les monts du Velay. Nombreuses croix en pierres restaurées (une vingtaine).

Parcours des sphères sur le site de la Huche Pointue. La légende raconte qu'un dragon régnait en maître sur les terres de la Huche Pointue, qu'il possédait 4 mondes installés sur les 4 points cardinaux de son domaine et qu'il avait rendu



ces terres stériles. Saint Georges terrassa l'animal et tua la bête et les 4 mondes stériles prirent la forme de 4 éléments, sources fondamentales de la vie, minéral, végétal, éolien et lumière. De cette légende est née la création de 4 sphères. Elles symbolisent ces éléments de vie.

• **A visiter** : 1 atelier de luthier - Poterie et ferronnerie d'art.

• **Accueil** : 3 gîtes privés - 2 salles polyvalentes (au Bourg et à Palhaires) - Quelques locations meublées - **1 commerce multiservices (café, tabac, journaux, alimentation, La Poste)** - Logements communaux - Location locaux professionnels - Camping sauvage autorisé avec l'accord des propriétaires.

• **Services** : Ecole maternelle et primaire - 1 salon de coiffure - Artisans - Débrillateur (porche de la mairie) - Pôle paramédical avec 1 orthophoniste, 1 éducateur spécialisé, 1 psychologue, 1 psychomotricienne.

• **DISTRACTIONS** Promenades variées dans un paysage remarquable - Sentiers pour randonnées pédestres (circuits balisés, Topoguide disponible en mairie, itinéraire à thème (volcanisme), équestres et VTT. (Le chemin des pierres : 1 circuit de 19 km « La Traversée des Huches »). Un autre de 26 km qui est une extension du précédent après la Huche Pointue dénomé « De la Huche aux Juscles ») - Parcours VTT juniors - 1 bibliothèque municipale - Aire de jeux - Atelier de couture - Vide grenier le 1^{er} mai organisé par le Comité des Fêtes - Fête patronale l'avant-dernier dimanche de juillet - Traversée des sucres en VTT (TD) le 3^e dimanche de septembre en biennale.

• Diverses animations sont organisées par les Associations (une quinzaine) très dynamiques durant l'année (voir calendrier des fêtes sur le site internet).



SAINTE-EUGENIE-DE-VILLENEUVE



- **Altitude : 980 m** (Point culminant : 1 100 m)
- **Population : 115 hab.** (l'été : 200)

• **SITUATION GÉOGRAPHIQUE :**

- Sur RN 102, à 15 km de Langeac et à 30 km du Puy et de Brioude.

• **RENSEIGNEMENTS :**

- Mairie : lundi 13h45/17h45 et jeudi 9h15/11h45 ; Tél. 04 71 74 28 96
- **Mme Karine CROS** : Maire



Photos : MAIRIE



Historique : ancienne étape de diligences.

CURIOSITÉS L'église - 1 croix classée - 2 fontaines - Lavoir et métier à ferer à la Besseyre.

Accueil : 1 hôtel-restaurant - 1 snack-bar-pizzeria-épicerie-produits régionaux multiservices - Agence postale - Artisans.

DISTRACCIONS 27 juillet : Fête du four (marche, repas au four et feux d'artifice) - Terrain de boules - Aires de jeux - Aire de repos aménagée.

Randonnées : voir Guide de Pays (Chamina) : « Sur les pas de Lafayette ».

Lotissement : 3 lots à La Chaumerasse de 850 à 1300 m² : 12€ TTC le m²

3 rue principale
43230 Ste Eugénie de Villeneuve
04 71 77 01 15

SAINT-FERREOL-D'AUROURE

- **Altitude : 735 m**
- **Population : 2 471 hab.** les San-Ferrois
- **Superficie : 1 085 ha**

• **SITUATION GÉOGRAPHIQUE :**

- Sur la route du Puy en venant de St-Etienne, St-Ferréol-d'Aurore se trouve être la première commune d'Auvergne et constitue un lien entre deux régions comme en témoigne son histoire.



• **RENSEIGNEMENTS :**

- **Mairie** : Tél. 04 77 35 50 25
- ou à l'Office de Tourisme Gorges de la Loire :
- 43110 Aurec-sur-Loire ; Tél. 04 77 35 42 65 - www.otloiresemene.fr
- **M. Roland RIVET** : Maire



Photos : R. RIVET

Ancienne cité de la clouterie, St-Ferréol est une très ancienne commune. Certains documents historiques font état de la ville de St-Ferréol vers 1315 et de diverses petites seigneuries et fiefs dont certains hameaux portent encore les noms (Montauroux, Varan, Lafayette, Oriol, Villeneuve...) tous plus ou moins liés aux seigneurs de St-Didier, d'Aurec, de Cornillon... De par sa situation limitrophe St-Ferréol, fut longtemps rattachée administrativement au Forez et religieusement au diocèse du Puy, il en fut ainsi jusqu'à la Révolution. St-Ferréol-d'Aurore connut

des bonheurs divers au fil du temps : Dot d'Alix de Viennois lors de son mariage avec Jean 1^{er} du Forez en 1296 - Baillage (tribunal) selon la volonté de François 1^{er} (1532) - Bureau des douanes (1623) pour contrôler la route d'Espagne et du Languedoc, relais de diligences - Connue dès le XVI^e pour sa mine de galène (minerai de plomb). Son histoire est liée à certaines familles, La Tour de Varan pour la clouterie, De Julien de Villeneuve famille bienfaitrice de la paroisse, dont plusieurs membres furent élus maires.

SAINT-PRIVAT DU DRAGON : à 8 km de Lavoûte-Chilhac.

A voir : Croix anciennes - Château d'Alleret (propriété privée) - Anciennes galeries de mines - Panoramas - Fontaines.

SAINT-VENERAND : à 20 km de Saugues.

A voir : Eglise romane - Statue de l'évêque St-Vénérand - Le château du Fort (domaine privé).

TAILHAC : à 7 km de Pinols et 9 km de Langeac.

A voir : Eglise XV^e - Dolmen de la Thuile des Féés - Fontaine St Martin le Poux - Point de vue sur les monts d'Auvergne.

TORSIAC : à 5,5 km de Blesle.

A voir : Château XII-XVII^e - Eglise XIX^e - Métier à ferrer - Four banal - Moulin.

VALPRIVAS : entre Bas-en-Basset et St-Pal de Chalencon, à la pointe sud des Monts du Forez.

A voir : Château de Valprivas, vaste construction fortifiée mentionnée dès le XI^e siècle, rénové et embelli à la Renaissance, il fut la résidence d'Antoine Verd du Verdier.

VARENNES-ST HONORAT : à 9 km au Sud-Ouest d'Allègre.

A voir : Eglise restaurée.

VENTEUGES : à 5 km de Saugues.

A voir : Eglise de Venteuges - Site du château de Meyronne (célèbre grâce à Da Castelloza, troubadours du XIII^e siècle qui habitait ce château) - Château de la Fagette - Maisons d'assemblées - vallée du Pontajou - Nombreux villages pittoresques.

VERNASSAL : à 22 km du Puy-en-Velay et 8 km d'Allègre.

A voir : Eglise romane inscrite au M.H. - Ruines d'une tour féodale - Route forestière.

VERNET (Le) : à 24 km du Puy-en-Velay.

A voir : Eglise romane - Croix - Vitrail de St Roch - Site nordique de la Durande avec parcours de découverte de la nature de 3 à 23 km - Grande foire à la Brocante en avril.

VEZEZOUX : à 14 km de Brioude.

A voir : Eglise - Panorama - Source d'eau minérale.

VIEILLE BRIOUDE : à 60 km du Puy-en-Velay et de Clermont-Ferrand.

A voir : Pressoir à grand joint - Musée - Jardin de la Vigne - Eglise St Vincent - Quartier de Marand - Pont sur l'Allier.

VIELPRAT : à 15 km de Pradelles.

A voir : L'église romane restaurée - Le four à pain et le lavoir restaurés.

VISSAC-AUTEYRAC : proximité RN 102.

A voir : Prieuré clunisien à Vissac - Chapelle avec vierge couronnée à Auteyrac.



Photos : MAIRIE

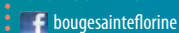
- **Altitude : 420 m**
- **Population : 3 221 hab.** les Florinois(es)

SITUATION GÉOGRAPHIQUE :

- A 15 km de Brioude, 80 km du Puy, 55 km de Clermont-Ferrand, 20 km d'Issoire.

RENSEIGNEMENTS :

- Mairie ouverte du lundi au vendredi 8h30/12h et 13h30/17h30 : Tél. 04 73 54 19 78 - www.sainte-florine.fr



- **M. Raymond FOURET** : Maire

Ville jumelée avec ZEULENRODA-TRIEBES (Allemagne)



Étymologie :

Viendrait de Florina (petite fleur) vierge et martyre. Charmante localité située au centre du Bassin Minier.

Accueil :

1 hôtel-restaurant.
Nouveau lotissement (se renseigner en mairie).
Tous commerces et artisans.

Terrains de camping :

Brioude et Lempdes (1,5 km), à Auzon, à Brassac-les-Mines et à Champagnac le Vieux.

Ressources :

Industrie, Agriculture, Commerce.

FÊTES ET MANIFESTATIONS

- Fêtes :
 - Le dimanche après le 8 mai
 - Le dimanche après la Saint-Jacques (en général l'avant-dernier dimanche de juillet)
- Foires ponctuelles
- Marché le dimanche matin
- Nombreuses manifestations sportives et culturelles.



CURIOSITÉS

Vous pourrez visiter dans la ville :

- La Tour Carrée (1444). Accolée à la Tour Carrée, une tourelle d'angle du haut de laquelle des guetteurs surveillaient continuellement les alentours.

- L'Eglise Romane (1641) qui présente un rétable (rare dans la région).

- La Fresque de Robert Dafford, originaire de Lafayette en Louisiane.

- La Chapelle repeinte par un artiste local : M. Belin.

• Mais Sainte-Florine peut surtout être le point de départ de nombreuses promenades qui permettront aux touristes de découvrir :

• - les magnifiques paysages parfaitement typiques de l'Auvergne et du Velay (Volcans de la chaîne des Puys, du Sancy, du Cantal et du Velay) ;

• - les contreforts des Monts du Livradois où poussent de nombreux champignons et des myrtilles ;

• - les Gorges de l'Allagnon où l'on peut pêcher la truite, de même que dans la vallée de l'Allier où l'on peut aussi se baigner aux endroits autorisés.

CHARCUTERIE - TRAITEUR

SALSON



*Nadine
et Jérôme*

4 rue de l'Union Soviétique
43250 Sainte-Florine
04 73 89 47 93



**FROMAGERIE
DU BASSIN**

**6, av de Grande Bretagne
43250 Ste FLORINE**

04.73.56.19.67

www.fromageriedubassin.fr

BURALISTES

José & Janny

*Du lundi au samedi
5h45 - 19h45 non stop
dimanche et jours fériés
6h30 - 12h30*

Place François Mitterrand
43250 Sainte-Florine - 04 73 54 18 73

TABAC PRESSE FERREIRA



Coiffure Salon et Domicile

R'grazy

*Événementiel (mariage...)
Formatrice*

4 place Dr Gigante - 43250 Sainte-Florine
04 73 54 29 96 - 06 50 95 45 60

<https://rgrazycoiffure.com/>



SAINT-FRONT



- **Altitude : 1 223 m**
- **Population : 410 hab.**
(1.500 l'été) répartis en
• 79 écarts
- **Superficie : 5 183 ha**

**SITUATION
GÉOGRAPHIQUE :**

- A 9 km de Fay-sur-Lignon,
- 27 km du Puy, 75 km de
• Saint-Etienne.

RENSEIGNEMENTS :

- Mairie ouverte mardi,
jeudi, vendredi 9h/12h et
14h/17h, mercredi, samedi
9h/12h ;
- Tél. 04 71 59 51 17
- ou au **Comité des Fêtes**



« Les chaumières de Bigorre » - Photo : MAIRIE



Photos : R. CORTIAL
Église de St-Front XII^e

- mairie.saintfront43@orange.fr - www.saintfront43.fr
- Agence postale communale tous les matins 9h/12h sauf lundi
- Pavillon d'accueil Tourisme (locaux de la mairie)
- ouvert toute l'année
- ou à l'**Office de Tourisme Mézenç Loire Meygal**
- 43150 Les Etables - Tél. 04 71 08 31 08
- contact@mezencloiremeygal.com - www.mezencloiremeygal.com
- **M. Philippe DELABRE** : Maire



APERÇU HISTORIQUE :

Origine de Saint-Front : avant l'ère chrétienne, le bourg de Saint-Front n'existait pas. Il y avait, au plus, à l'emplacement de la localité actuelle, un mas ou borie qui dépendait de Bonnefond (où se trouvait un castrum), résidence fortifiée du seigneur.

A VOIR OU A VISITER :

Son église : dans un bourg tout empreint de son passé, église du XII^e siècle, classée monument historique par les Beaux-Arts, d'une rare beauté, mérite une visite. Les pierres volcaniques donnent à cet édifice de style roman un cachet tout particulier, unique sur le haut plateau. Les moines de l'abbaye du Monastier fondèrent le prieuré et l'église qui fut placée sous la vocale de Saint-front, évêque de Périgueux, dont on connaît l'apostolicité.

- **Son lac** : le plus haut lac de la Haute-Loire (1.250 m) est d'origine volcanique. Le lac de Saint-Front s'appelaît, avant la révolution, lac d'Arcône (mot d'origine celtique, se prononçait jadis Arcoum et signifiait réunion élevée des eaux). D'une superficie de 30 ha, le lac est renommé pour ses truites saumonées.
- **Ses chaumières** : La commune recense actuellement une trentaine de chaumières en bon état. D'origine gauloise, leur structure n'a pas beaucoup changé.
- **A voir** : Le village de BIGORRE, à 5 km de Saint-Front, dans un site protégé (voir photo ci-dessus).
- Au village de Monteil, stèle commémorative à l'endroit où fut brûlé la sorcière Jeannette Revergade (6 août 1390).
- **A lire** : « Si Saint-Front m'était conté » ouvrage écrit par Robert Cortial sur l'histoire de Saint-Front et de ses hameaux.
- Disponible en mairie et au Bar-Tabac.



Ouvert toute l'année

**CENTRE D'ACCUEIL
DE SAINT-FRONT**

ACCUEIL DE GROUPES
EN PENSION COMPLÈTE

#Stages #Séminaires #Séjours de Vacances

04 71 59 56 77
cap.st-front@wanadoo.fr
<http://www.cap-st-front.fr>

Activités

FERME PÉDAGOGIQUE

ÉQUITATION

CHIENS DE TRÂNEAUX

CANI-RANDDO

ESCALADE

VTT

BIATHLON...

NOMBREUX SITES
TOURISTIQUES À PROXIMITÉ

Structure

130 LITS

2 BATIMENTS

AIRE DE JEUX

TERRAIN MULTISPORTS





Pêche au Lac de Saint-Front

Pêche, calme, convivialité et respect de la nature



- Pêche au carnassier (option hors berge) • Pêche à la carpe de nuit
- Le coup du soir à la mouche • Pêche en bassin pour les enfants
- Guide toutes pêches pour débutants ou perfectionnement
- Location barques moteur électrique



UNE NATURE PRÉSERVÉE

Véritable lieu de nature, les berges du Lac de Saint-Front sont conservées à l'état brut et il est entouré d'un paysage de toute beauté



UN HAVRE DE PAIX

Calme, tranquillité, sérénité : venez vous changer les idées et profitez de cette parenthèse de nature, dans le respect des autres !



IDÉAL POUR LES PÊCHEURS

Idealement aménagé pour nos amis les pêcheurs, venez profiter de notre variété de poissons, que vous soyez débutant ou expérimenté !

LES POISSONS DU LAC : POUR TOUS LES GOÛTS !

En plus du cadre idéal pour pratiquer la pêche, le Lac de St Front vous offre de nombreuses espèces de poissons !

- Sandre¹
- Black bass¹
- Tanche²
- Rotengle²
- Gardon²
- Omble alis²
- Perche²
- Goujon²
- Truite fario²
- Truite golden²
- Truite arc-en-ciel²
- Carpe cuir¹
- Carpe commune¹
- Carpe amour blanc¹

1: NO KILL 2: prélèvement autorisé



Le Bord du Lac 43550 Saint-Front
jean-pierre@pechelacsaintfront.fr
Réglementations et tarifs sur notre site internet
Rendez-vous sur www.pechelacsaintfront.fr

De la petite balade à la grande randonnée, découvrez la douce compagnie d'un âne !
Location de 1h à plusieurs jours.

Chik Anes

Venez vous détendre, vous ressourcer auprès des ânes



Sylvie BERTHET- Lieu dit Souteyros - 43550 St Front - 04 63 89 00 98 - 06 08 77 96 93 - www.chikanes.com

Ses habitants : Les saint-Frontains, avec leur caractère montagnard, ont le sens de l'hospitalité. Ils sont très attachés à leur pays et font tout pour le faire vivre. Pays d'accueil aux racines profondes, aux hommes attachants à l'image de la pierre volcanique de leur demeure.

Accueil : Auberge La Saint Frontaine au bourg, 1 auberge de pays (6 chambres d'hôtes), gîte en gestion libre (20-22 pers.) à Bigorre, table et chambres d'hôtes à la Vidalle d'Eyglest, La Méizou d'Emile à Bonnefonds ou aux Bastides du Mézenc, bar au Lac, gîtes ruraux privés, plusieurs locations meublées. Aire naturelle de camping à Chauderac. Commerce local, 1 commerce multi-services, bar-tabac-épicerie, vente de produits fermiers à la ferme (fromages de vache et de chèvre, miel), producteurs-cueilleurs de plantes médicinales. Le Lac et meublé de tourisme lotissement Bonnefond. Plusieurs artisans, 1 agence postale communale.

Le Centre d'Accueil Gérard Chavaroche vous propose un accueil convivial pour vos vacances, stages, week-ends de travail ou de détente. Pour agrémenter votre séjour, vous pouvez participer à des animations nature, à la découverte de la ferme pédagogique, à des activités équestres ou tout simplement, passer un moment en toute tranquillité à pro-

• fiter du paysage du plateau du Mézenc. Le Centre organise aussi des séjours de vacances et des classes de découverte sur les thèmes suivants : Volcanisme, Nature, Vent et Energies renouvelables, Ferme pédagogique, Equitation, Chiens de traîneau. Pour tous rens. : Tél. 04 71 59 56 77 - Fax 04 71 59 56 77 - www.cap-st-front.fr
cap.st-front@wanadoo.fr

• **Le Centre Equestre et le Pony Club :** Accueille les enfants dès l'âge de 3 ans pour initier les plus petits à la pratique de l'équitation (poneys). Pour les plus grands et les adultes, débutants ou confirmés, le club vous propose des cours tout niveau et/ou des balades (1h, 2h, à la journée ou en randonnée). Labellisé « Tourisme équestre ». Réservation obligatoire. Tél. 04 71 59 56 77.

• **La Ferme pédagogique :** Découvrez une vraie ferme avec des animaux de la région (chèvres du Massif du central, moutons noirs du Velay, vaches, ânes, cochon, lapins et basse-cour). Approchez-les, observez, et/ou participez l'espace d'un instant, à la vie paysanne ailligérienne. Accueil de particuliers, groupes ou publics scolaire. Réservation obligatoire. Tél. 04 71 59 56 77.



AUBERGE

La Saint Frontaine

Ouvert à l'année tous les midis, vendredi et dimanche soir
Samedi sur réservation

43550 SAINT-FRONT - 06 37 75 82 66 et 04 71 59 68 72



Vacances à la Ferme

Photo C.A.P.

FERME PEDAGOGIQUE

Venez découvrir la ferme et ses animaux, en famille ou en groupe.



OUVERT TOUTE L'ANNÉE

Renseignements et réservations tél. 04.71.59.56.77 - Site : www.cap-st-front.fr

CENTRE EQUESTRE
PONEY CLUB

Balade, randonnée
Cours d'équitation, stages.

St Front Escapade propose de la location de matériel de ski de fond, raquettes au Petit Bazar. Tél. 06 21 77 18 71 et 06 08 77 96 93.

www.facebook.com/saintfrontescapades.

Les Gîtes de séjour La Batisse et l'Epi de Blé (à 2 km du Village de St Front) : à Cancoles.

Le gîte de séjour La Redonde et La Mandra.

Le gîte « Les 1000 Fleurs ».

Manifestations : Drailles blanches (randonnées en raquettes) en janvier - Fin mai/début juin : fête de Printemps avec soupe de « Bouine » (sous réserve) - Le 3^e week-end de juillet : vide grenier et fête de la chèvre du Massif-Central et marché de pays - Grande fête locale samedi et dimanche (17-18 août) (bals, feux d'artifice, jeux, repas campagnard et soupe aux choux, etc.) - Rando gourmande mi-septembre - Course de chiens de traîneaux en automne (sous réserve) : Tél. 04 71 56 34 88 - Téléthon - Diverses animations organisées par les diverses associations de St-Front dont l'Association de Jeunes, St-Front Escapade et le Comité des Fêtes.

Diverses randonnées, balades, loisirs-détente, sorties nature, visites guidées thématiques ponctuelles pour découvrir les richesses du Mézenc vous sont proposées par l'Office de Tourisme.

Pour les dates, nous vous invitons à consulter le site www.saintfront43.fr.

Marché hebdomadaire le vendredi matin.

DISTRACCIONS Randonnées GR 40 tour du lac, chemin de St Régis ; PR Pays du Mézenc et de la Loire Sauvage à pied ; chemin de St-Jacques de Compostelle et 3 sentiers pédestres labellisés Respirando PR 19-20 et 21 - Balades en ânes - Terrain multi-sports - Pêche à la truite - Découverte du lac de Saint-Front, pêche au lac (carnassiers, carpes, etc.) - Chasse - Cueillette de champignons - Parcours touristiques des vallées de la Gagne et de l'Aubepin (Topoguide disponible) - Une croix St Régis - Sur la route du Lac et au Cros de Montroy, vous découvrirez la fontaine St Régis aux pouvoirs bénéfiques - ainsi que les vestiges de la ferme où dormit St Régis - Grottes troglodytes au village de Bournac - Chiens de traîneaux à Chaudeyrac, pistes damées et accès liberté et cani-rando trottrinettes, activités adaptées PMR (personne à mobilité réduite) - Balades en moto neige.



MARZOE NATURE
Enguerran LEFEBVRE
Chalet de Chaudeyrac - 43550 St Front
04 71 56 34 88
marzoe.nature@yahoo.com
www.marzoe.nature.com

Traineau
Pulka-verte
Canicando
Trottrinettes - Yourtes
Séjour multi-activités

LES ESTABLES - ST-FRONT

Au petit baz'AR

Bar - Tabac - PAIN - Pâtisserie
Boucherie - Charcuterie
Produits du terroir - Souvenir - Snacking

Montée du Fournil - 43550 St-Front
04 71 56 32 06
aupetitbazar43@gmail.com
https://m.facebook.com/aupetitbazarsaintfront/?_rd

Meublé de tourisme

« Les Hirondelles » 8 à 10 pers.



Terrasse - Salon de jardin
Barbecue - Espace vert

Chemin de Charigou - 43550 Saint-Front - soleilhac-gilles@bbox.fr
Tél. 06 05 40 78 81 - 06 70 35 54 31



Gilles Soleilhac

PLOMBERIE - CHAUFFAGE
Zinguerie



D3 43350

SAINT-GENEYS-PRES-ST-PAULIEN

- **Altitude : 900 m** (Point culminant le Peyramont 1 109 m avec un calvaire au sommet)
- **Population : 304 hab.**

SITUATION GÉOGRAPHIQUE :

- A 18 km du Puy-en-Velay, entre St-Paulien et Bellevue-la-Montagne.

RENSEIGNEMENTS :

- Mairie : ouverte lundi 9h-12h et 14h-18h et jeudi 9h-12h et 14h-16h
- Tél. 04 71 00 42 91
- Fax 04 71 00 53 79
- mairie.st.geneys@wanadoo.fr

• **M. Jean François GISCLON** - Maire

Photos : MABIE



A l'époque gallo-romaine : JALIAIC

CURIOSITÉS L'église du XII^e et XVI^e siècles, la place restaurée. Fontaine. Croix.

Accueil : 1 restaurant. Gîtes et chambres d'hôtes.

DISTRACIONS Chemins balisés de randonnées pédestres - Passage du GR 40.



C3 43230

SAINT-GEORGES-D'AURAC

- **Altitude : 613 m**
- **Population : 475 hab.** les Auracois(es)
- **Superficie : 1 742 ha**

SITUATION GÉOGRAPHIQUE :

- A 20 km de Brioude, 37 km du Puy-en-Velay, sur la RN 102.

RENSEIGNEMENTS :

- Mairie ouverte mardi, jeudi et samedi 9h/12h : Tél. 04 71 77 51 75
- mairie.st.georges.aurac@wanadoo.fr - www.saint-georges-d-aurac.fr



M. Alain GARNIER : Maire



- Accueil** : Hôtel-restaurant - Bar-Tabac Le 102 - Camping à la ferme - Gîtes ruraux - Agence postale communale ouverte mardi, jeudi, vendredi et samedi 10h/12h30 - Lotissement « Le Verger » : terrains disponibles à la vente, rens. mairie ou Auvergne Habitat - Ecole publique avec garderie municipale - Borne numérique touristique - Borne voiture électrique - Commerces : boulangerie, épicerie, etc.

- **DISTRACIONS** Promenades champêtres - Pétanque - Pêche - Association chasse - Club foot - Vide grenier le 28 juillet.

- **CURIOSITÉS** Château médiéval de Flaghac (privé) - Maison forte d'Azinières (privée) - Eglise du XIX^e siècle abritant une statue équestre de St-Georges (bois polychrome du XVII^e siècle).

LES TILLEULS
Bar-Restaurant

Chez Eric et Joëlle

UN PETIT COIN SYMPA
CUISINE FAMILIALE

SAINT-GEORGES-D'AURAC

Tél. 04 71 77 50 75



Vue générale - Photo : P. CHAINEL
Arboretum - Photo : MAIRIE



- **Altitude : 850 m**
- **Population : 535 hab.** les St-Georgeois
- **Superficie : 1 917 ha**

SITUATION GÉOGRAPHIQUE :

• A 36 km du Puy-en-Velay, 60 km de Saint-Etienne.

• Suivez l'actualité de la commune en temps réel

• grâce à l'application 

RENSEIGNEMENTS :

- Mairie ouverte lundi 8h15/12h et 13h30/17h15, vendredi 13h30/17h15, mercredi 8h/11h30 permanence téléphonique : Tél. 04 71 03 24 24 - mairie.stgeorgeslagricol@wanadoo.fr
- **M. André ROCHE** : Maire

CURIOSITÉS Eglise du XII^e siècle, remaniée au XV^e et au XVII^e siècle lors de la construction du clocher-porche unique en Velay ; peintures murales restaurées et datées des XIII^e, XV^e et XVII^e siècle. Chapelle St-François-Régis au Suc restaurée où des fresques du début du siècle sont admirablement conservées. Maison d'Assemblée restaurée et l'avoir ancien au village de Piassac restauré. Maison d'Assemblée, four banal, lavoir, travail, Croix du XVIII^e siècle au village de Fraisse - Réaménagement du bourg centre.

DISTRACTIONS Arboretum - Randonnées pédestres - Sentiers labélisés Respirando - Chemin St Jacques - Marche tous les lundis (7-8 km, 12-15 km) - 1 tennis - Jeux extérieurs pour enfants - Parcours Fitness - Chasse - Pêche (dans l'Ance à 4 km rivières à truites et dans le Lembron) - Terrains de sports (équipe de football dynamique) - Piscine de Craponne-sur-Arzon à 5 km - Cours de danse (tango argentin, etc.) - Gym adultes et enfants - Relaxation - Tai-Chi - Capoeira (arts martiaux) - Bibliothèque.

Animations : 3 ou 4 bals au cours de l'année - Vider grenier mi-juin - Fête locale le premier dimanche d'août - Cinéma 1 fois par mois - Rassemblement des St Georges de France les 13-14-15 juin 2025.

- **Accueil** : 1 restaurant - 1 salle polyvalente - 1 aire de pique-nique - Gîtes ruraux privés - Gîte de groupes du « Bon Accueil » - Locations meublées - 1 bar - Artisans - Vente de légumes - Bibliothèque - Zone artisanale
- Lachaud - 5 logements sociaux - 1 lotissement - Ecole publique avec périscolaire - Assistantes maternelles - Taxis VSL - 1 salon de coiffure - Point Poste - Services de transport (Craponne-sur-Arzon ou Le Puy-en-Velay) à la demande mardi et samedi.



Le Jardin de Didier

Légumes de saison et fruits rouges à ramasser vous-même, coffrets cadeaux du Jardin...

Didier FOLLEAS - 43500 Saint Georges-Lagragnol
06 30 60 32 27 - 06 30 05 54 95
Ouvert de mai à octobre à la cabane.
Horaires sur le site www.lejardindededidier.com

BAR - TABAC - JOURNAUX



Le petit Georges

4, route de l'École - 43500 St Georges Lagricol
06 03 69 31 40 - www.facebook.com/ptitgeorge/

Soirée 5 jeux de Société tous les mardis à 20h30 gratuit ouvert à tous



Rossi Nicolas
Ferronnerie

85 rue du Four - Lieu dit Fraisse
43500 St Georges Lagricol
06 67 66 95 05





Découvrez la qualité de nos surgelés et un service ★★★



Besoin d'un service de livraison à domicile ?
Envie de simplifier la préparation de vos repas ?
Le tout avec de bons produits de qualité ?



Le meilleur du surgelé et de l'épicerie sans vous déplacer,

ARGEL, répond à tous vos besoins



- 1 Sélectionnez vos produits sur argel.fr
- 2 Appelez-nous au **04 71 03 02 01** de 8h à 20h
- 3 **Profitez de 10 € de remise**
pour votre première commande dès 40 € d'achat*

Des conseils personnalisés, des produits livrés chez vous
et un paiement uniquement à la livraison !

Pour votre santé, mangez 5 fruits et légumes par jour - www.mangerbouger.fr



Offre réservée
aux nouveaux clients
jusqu'au 31/12/24



33, impasse Denis Papin - Z.I. de Bombes
43700 ST-GERMAIN LAPRADE
Tél. 04 71 03 02 01 - www.argel.fr





SARL TERRACOTA

Tous Travaux Du Bâtiment

04 71 01 44 01 • luisfilipe@live.fr



- Terrassement
- Maçonnerie
- Carrelage

79, Impasse Aimé Bonpland - 43700 Saint-Germain Laprade



Le St Germain

"La cuisine est un art... qui a besoin de son petit grain de folie"

Place de l'Europe - Le Bourg
43700 St Germain Laprade
04 71 03 05 70 - le.saintgermain3@gmail.com

RESTAURANT

Suivez-nous

Facebook



Instagram





Sandy, Julie & Elsa

SAINT-GERMAIN-LAPRADE



- **Altitude : 677 m**
- **Population : 3 630 hab.**
au 1^{er} janvier 2024
- **Saint-Germinois /**
- **San-Germinois**
- **Superficie : 2 809 ha**

SITUATION GÉOGRAPHIQUE :

A 9 km du Puy-en-Velay.



RENSEIGNEMENTS :

Mairie : Tél. 04 71 03 00 77

Fax 04 71 03 02 77

Centre Culturel Municipal : 2, rue du Soleil Levant - 43700 Saint-Germain-Laprade

Tél. 04 71 03 59 22

centreculturel@saintgermainlaprade.fr - stgermainlaprade.free.fr

M. **Guy CHAPPELLE** : Maire

Bien vivre à Saint-Germain-Laprade

• **Jumelée avec NAQUERA (Espagne) depuis 1997 avec CALCO (Italie) depuis 2003**

• **Sur les chemins de St-Régis (GR 430) et St Jacques-de-Compostelle (Via Gebennensis - GR 65)**



Photos : MAIRIE



CURIOSITÉS Eglise du XII^e siècle, chœur avec ses chapiteaux primitifs, ses vitraux, un crucifix en bois polychrome... - Château de St Germain (pas de visite) - Maison forte du Pin (pas de visite) - Château du Villard (visites guidées en été, journée du patrimoine, etc.) - Ruines du château de Servissac d'où l'on a un point de vue magnifique sur une grande partie du département (pas de visite) - Abbaye de Doue (visites guidées en été, journée du patrimoine, etc.) - Grotte de Peynastre - Stèle commémorative du PLAID (Paix de Dieu en 976).

DISTRACTIONS - ANIMATIONS

Plus de quarante associations.

Fête locale qui suit le 15 août - Un soir d'été : Spectacle de magie avec les magiciens du Velay le jeudi 11 juillet à 20h30 - Spectacle Interfolk avec l'Ouganda mardi 16 juillet à 21h (cf image à droite) - La fête de la BIO le 2^e dimanche d'octobre. Complexe sportif avec terrains de Foot, gymnase et salle polyvalente. Nombreuses associations sportives : Football-club, Handball club, Twirling bâton, Douce Gym, Gym volontaire, Gym Danse enfants. Association vellave de chiens



Photos : Centre culturel


de défense. « Les Foulées de St-Germain » (Trail, courses et marches), Boule Amicale...

Et la culture : Centre Culturel Municipal (Ateliers Théâtre, sculpture, pâtisserie, yoga, cuir... nombreuses conférences, cinéma, animations...) Comité de jumelage (échanges, animations...), Club Informatique (cours...), Médiathèque, Théâtre (Tréteaux de Peynastre et Amis du Patois Vellave), Jazz Band St-Germain (musique)...

Accueil : Centre-bourg commercial avec supérette, boulangerie-pâtisserie, restaurant, bar-tabac... Foyer restaurant scolaire et personnes âgées (portage des repas à domicile), Pôle enfance jeunesse (crèche, halte-garderie, relais assistante maternelle et accueil de loisirs 3-17 ans).

Services : **Marché avec des producteurs et commerçants locaux les mercredis matins de 8h30 à 12h plac e du Centre Culturel**. 5 écoles. Pharmacie, médecins, dentiste, kinésithérapeute, infirmières, orthophonistes, ostéopathe, ophtalmologiste, 2 salons de coiffure mixte, esthétique, bureau de poste, agence bancaire avec distributeur C.B...
• Importante zone industrielle,

artisanale et commerciale et de nombreuses PME et PMI réparties sur le territoire communal.



A1 43360

SAINT-GERON

- **Altitude : 470 m**
- **Population : 262 hab.**

SITUATION GÉOGRAPHIQUE :

- A 12 km de Brioude.

RENSEIGNEMENTS :

- Mairie ouverte lundi 10h/18h et mercredi 9h/17h :
- Tél. 04 71 76 01 52
- mairiestgeron43@wanadoo.fr
- **Mme Brigitte SOUCHON** : Maire



Photo : MAIRIE

CURIOSITÉS L'Église - Source d'eau minérale - Usine d'embouteillage : « Eaux de St Geron », possibilité de visites - Château de Faugères (domaine privé).

Accueil : Gîte de la Chandelière à La Baraque - Location studio meublé à Baloac.

DISTRACTIONS Fête de la Saint-Bras, le dimanche qui suit le 9 février - Marché de pays de début juillet à fin août les lundis à partir de 18h à Balsac - Promenades nombreuses et excursions. Sentiers de randonnées pédestres.

B1 43390

SAINT-HILAIRE

- **Altitude** : le bourg est à 750 m.
- Point le moins élevé : 525 m,
- point culminant : 900 m.
- **Population : 197 hab.** permanents et 300 durant la saison estivale.

SITUATION GÉOGRAPHIQUE :

Commune forestière et agricole située dans le périmètre du Parc Naturel Régional Livradois-Forez, à 20 km de Brioude et à 70 km de Clermont-Ferrand et du Puy-en-Velay.

RENSEIGNEMENTS :

- Mairie : ouverte lundi 11h/12h et 14h/16h ; mercredi 15h/18h - Tél. 04 71 76 11 70 - mairie.saint-hilaire@neuf.fr
- **M. Dominique CERES** : Maire



Etymologie : HILAIRE, évêque de Poitiers de 315 à 367. Au XI^e siècle « Ecclesia Saint-Hilarii » - en 1379, Saint-Alary. En 1397, Prior Saint Hilarii Supra Alzonium - en 1401, Saint-Alaire. Près d'Auzon - en 1480, Saint-Ylérus - en 1793 Mont Hilaire.

CURIOSITÉS Superbe église romane du XI^e siècle, petit patrimoine bâti, distillerie Helpac, poterie artisanale.

Accueil : 1 restaurant, gîtes ruraux et 50 résidences secondaires - 1 gîte d'enfants.

DISTRACTION Découverte de la nature en randonnées pédestres sur des sentiers balisés.

Animations : Fête patronale de Saint-Côme et Saint-Damien, dernier dimanche de septembre. L'association « forme et détente » propose de la gymnastique d'entretien toute l'année. L'association « Les amis des chevaux » offre des animations estivales sur l'agriculture d'antan. Le club des aînés ruraux « Les tilleuls » fonctionne toute l'année. L'association communale de chasse agréée assure la gestion de la faune. L'association « Résonances » vous propose des activités culturelles et artistiques. Association des parents d'Élèves « La Tirelire ».

SAINT-HOSTIEN



- Altitude : 830 m
- Population : 750 hab.

SITUATION GÉOGRAPHIQUE :

- A 12 km d'Yssingeaux
- A 15 km du Puy-en-Velay
- A 60 km de St Étienne
- Service régulier de cars le Puy-en-Velay Saint Étienne et Saint-Étienne le Puy-en-Velay
- Aéroport Loudes 30 km

RENSEIGNEMENTS :

- Mairie : 1, place de la Mairie : Tél./Fax 04 71 57 60 83
- mairie-sthostien@wanadoo.fr
- www.saint-hostien.fr
- Office de Tourisme : 2, place du Clauzel
- 43000 Le Puy-en-Velay
- Tél. 04 71 09 38 41
- www.lepuyenvelay-tourisme.fr
- Mme Isabelle VERDUN : Maire



Photos : MAIRIE

Suivez l'actualité de la commune en temps réel grâce à l'application

Aux portes du Meygal et blottie à l'abri du mont Pidgier, la commune de Saint-Hostien (en occitan : Sant-Ostian) et ses 750 habitants (Los Ostiansons) est accueillante. Le centre du bourg est convivial avec l'aire de jeux pour enfants, le terrain de pétanque et le kiosque... de quoi réunir toutes les générations. Forte de nombreux villages, c'est une invitation à la balade, à la découverte des sentiers ou des bordures de rivière pour taquiner la truite. Les forêts regorgent de myrtilles, de framboises et les mûres foisonnent dans les chemins creux.

CURIOSITÉS Saint-Hostien est le pays de la lauze et de la pierre bleue qui recouvrent de rudes bâtisses. Eglise reconstruite au XVIII^e siècle, dont le clocher est dissocié de l'église (unique en Haute-Loire), campanile constitué par une tour octogonale restaurée de l'ancien prieuré. Maison Forte des XIV^e et XV^e siècles. Maisons d'Assemblées et fours à pain restaurés dans les villages (Le Bouchas, Ouillon, Lous-Pis, La Péنية, Pradeaux). Croix remarquables à Valaugères (XVIII^e s.) et au Bouchas (XIX^e s.). Parcours « Pierres à pieds nus » devant

• l'école, parcours pieds nus sur des pierres locales différemment traitées et explication sur la taille de pierre hier et aujourd'hui.

• **Accueil** : Commerce et artisanat - Hôtel - Restaurant - Gîtes ruraux - Gîtes d'étape agréés - Point bleu camping car - Salles communales - Aires de repos avec toilettes devant l'école et à l'entrée du village - Boulangerie bio au feu de bois.

• **Services** : Agence postale communale - Bibliothèque - Ecole maternelle et primaire - LEAP (Lieu Accueil Parents Enfants).

• **DISTRACTIONS** Bibliothèque - Pétanque - Pêche - Promenades (GR 40 à 2 km) - Sentiers de petite randonnée (PR labellisés Respirando) - Panorama du mont Pidgier - En juillet : vide grenier (organisé par le comité d'animation) - 1^{er} week-end de septembre : vogue et concours de pétanque - En septembre soupe aux choux - Téléthon.



HOTEL** RESTAURANT BAR

(reclassement en cours)

Soirée étape
Repas d'affaires

R.N. 88

43260 SAINT-HOSTIEN

hotel.lemeygal43@gmail.com

www.hotel-restaurant-lemeygal.fr

Le
"Meygal"

Tél. 04 71 57 67 11 - 06 76 95 51 40

A 10 minutes du Puy - Propriétaire : Pascal JULIEN



Carrosserie Garage

- Véhicules neufs et occasions
- Mécanique toutes marques
- Pare-brise
- Pneumatiques

Tél./Fax 04 71 06 15 09

route-88@orange.fr

Le Bourg - 43260 Saint-Hostien

D1 43500

SAINT-JEAN-D'AUBRIGOUX



- **Altitude : de 900 à 1 100 m**
- **Population : 179 hab.**

SITUATION GÉOGRAPHIQUE :

- A 4km300 de Craponne, 43 km du Puy.

RENSEIGNEMENTS :

Mairie ouverte mardi 8h30/12h30, vendredi 8h30/16h30 : Tél. 04 71 03 22 82

mairie.stjeandaubrigoux@wanadoo.fr

Mme Pierrette BOUTHÉRON : Maire

1^{er} PRIX DES VILLAGES FLEURIS EN 99
(dans sa catégorie).

Photo : C.L.



CURIOSITÉS L'Eglise romane (XII^e siècle) rénovée ainsi que la Mairie - Fouilles gallo-romaines découvertes depuis une quarantaine d'années au lieu-dit « Marus » (nombreux vestiges - 1 borne milliaire gallo-romaine (classée).

Accueil : Résidences secondaires - Salle communale ouverte à tous avec possibilités de location, s'adresser à la mairie.

DISTRACTIONS Au printemps : thé dansant organisé par le Club des Aînés. Vide grenier, bal. Soirée familiale dansante le 2^e samedi d'août organisée par St Jean Animation. Marches pédestres. Promenades dans les bois (champignons, myrtilles, framboises). Sentiers pédestres et VTT balisés (label Respirando). Pêche (L'Aubrigoux). Bourg centre réaménagé. Aire de jeux au bourg.

C3 43320

SAINT-JEAN DE NAY

- **Altitude : 950 m.** Point culminant La Durande à 1 299 m)
- **Population : 415 hab.**

SITUATION GÉOGRAPHIQUE :

- A 15 km du Puy en Velay.

RENSEIGNEMENTS :

Mairie ouverte mardi et vendredi de 10h à 19h et dimanche de 10h à 12h30 : Tél./Fax 04 71 08 61 79 - mairie.stjean.denay@orange.fr

M. Dominique THOLLET : Maire



Photo : G.S.



LE BYSTRO

CAFFÉ BAR RESTO À SAINT JEAN DE NAY

Cuisine familiale et généreuse
Influences méditerranéennes et du Sud

1 rue St Michel
43320 St Jean de Nay
06 59 84 39 30



Historique : Visite de François 1^{er} le 20 juillet 1533 au château de Cereix.

Accueil : 1 restaurant au bourg - Le Relais de la Durande à Beysac - Gîtes et résidences secondaires - Chambres d'hôtes.

CURIOSITÉS Marais de Limagne - Eglise romane XI^e siècle et reliquaire - Croix des yeux - Carrière de pierres de Beysac - Petit patrimoine : four, assemblée, croix, cloche, fontaine.

DISTRACTIONS Fête locale le 1^{er} week-end de septembre - Nombreux chemins de randonnées.

Spécialités : Culture de la lentille verte - Fromages de pays.

SAINT-JEURES

- Altitude : 1 050 m
- Population : 994 hab.
- les St Jeurois
- Superficie : 3 414 ha



Photos : MAIRIE



SITUATION GÉOGRAPHIQUE :

- Carte Michelin n°76 pli 8 - 110 km de Lyon par l'autoroute A7 Paris Marseille Sortie St-Etienne
- 35 km du Puy-en-Velay par Nationale 88 St-Etienne Le Puy Sortie Yssingeaux
- 75 km de la Vallée du Rhône par Annonay St Peray ou La Voulte.

RENSEIGNEMENTS :

- Mairie : Tél. 04 71 59 60 76 - Fax 04 71 59 65 14 - mairie.stj@wanadoo.fr - www.saint-jeures.fr
- Agence postale communale et mairie ouverte du lundi au samedi 9h/11h30
- M. André DUBŒUF : Maire



La commune de St-Jeures est située dans le massif volcanique du Mézenc-Meygal en bordure du Velay oriental. Elle est constituée de plusieurs petits villages.

Caractéristiques : Air pur, calme, grands espaces, vastes horizons, région d'élevage laitier avec succession de plateaux, prairies, bois, panorama pittoresque avec pics et succs, carrefour de chemins de randonnées pédestres, équestres ou VTT avec étape du circuit de Saint-François-Régis (Le Puy - La Louvesc) et d'un circuit de Compostelle et point de départ de l'ascension du Pic du Lizieux 1390 m, du Suc Mounier et départ de nombreux sentiers de petites randonnées. Vestiges d'un habitat rural ancien typique à base de lauzes et de granits, pêche, chasse, ski de fond, terrain de boules et de football, tennis, proximité du barrage de la Valette. Existence d'une zone artisanale et lotissements.

Accueil : 1 bar-tabac - 1 pizzeria, chambres et tables d'hôtes, gîtes ruraux, locations meublées, 1 gîte de groupe, camping rural, accueil à la ferme, produits fermiers.

MANIFESTATIONS Ronde des Sapins début janvier (Epiphanie) - Fête artisanale, fête du pain, vide-grenier à Freycenet (le dernier dimanche de juin) - Marché nocturne, 7^e nuit de Saint-Jeures les vendredis de 17h à 23h du 28 juin au 30 août - Triathlon des Succs à Lavalette début juillet - Fête de Noël le dimanche avant Noël avec spectacle et arrivée du Père Noël.

Services : Médecin, agence postale communale, pompiers.

Boucherie Charcuterie du Lizieux

Venez Retrouver les Saveurs d'Autrefois

La saucisse sèche pur porc à l'ancienne

La terrine rascotte à l'ancienne

et bien d'autres charcuteries maison...

Maison Oullion, Fondée en 1801, 43200 Saint-Jeures
Tél. 04 71 59 84 02 boucheriedulizieux@orange.fr

https://m.facebook.com/boucheriedulizieux/?locale2=fr_FR



BAR - RESTAURANT PIZZERIA
FOUR A BOIS
PIZZAS A EMPORTER

L'ARCHOU

33, Chemin de Chiraud - Freycenet
43200 St-Jeures - 04 71 59 60 62
<https://larchou-restaurant.eatbu.com/?lang=fr>

Boulangerie - Pâtisserie

Frédéric PICHON

Pain de seigle et Pain paysan Brioches

11, Chemin de Chiraud
Freycenet - 43200 St-Jeures
Tél. 04 71 59 65 33

FUN TROTT AND CO
Motos et Trottinettes électriques

voir page 8

Fun Trott
Route d'Aleysson,
43200 Saint-Jeures
06.72.07.80.34
funtrottandco.fr



SAINT-JULIEN-CHAPTEUIL



« Village étoilé » et « village fleuri »



Photos : MAIRIE

- **Altitude : 850 m**
- **Population : 2 040 hab.**
- les capitoliens

SITUATION GÉOGRAPHIQUE :

- A 18 km du Puy-en-Velay, près de la forêt du Meygal, dans l'écrin des succs vellaves, à l'orée du massif Mézenc-Meygal avec une grande diversité de faune et de flore. Un village de taille modeste, dans un paysage féérique, offrant distractions et tous services.

RENSEIGNEMENTS :

- Mairie : Tél. 04 71 08 70 14 - www.saintjulienchapteuil.fr
- ou à l'Office du tourisme du Meygal : Tél. 04 71 08 77 70
- www.mezencloiremeygal.com
- Maison France Service : Tél. 06 73 45 02 10 (horaires voir p. 229)
- f Saint-Julien-Chapteuil, le capito'lien
- illiwap Application téléchargeable gratuitement
- M. André FERRET : Maire



Historique :

Ancien bourg fondé par la famille des seigneurs de Chapteuil dont les ruines du château dominant encore le pays. Il s'est d'abord développé sur la place de la mairie autour de l'église St-Robert (inexistante actuellement) puis le long du quartier du ruisseau. La très belle église actuelle, rénovée au XIX^e siècle, était un prieuré fondé par les moines casadéens. Elle était totalement isolée du bourg, dominant une vaste exploitation agricole (actuelle place du marché). La rue Chaussade demeura longtemps un chemin boueux incoupé mais les marchés, organisés sur la place du haut, finirent par attirer des habitants dans le reste du village actuel. Le troubadour Pons de Chapteuil (XII^e siècle) puis bien après

- l'écrivain Jules Romains (XX^e siècle) sont nés dans la commune. À noter que le village est une étape sur les chemins de Saint-Régis et de Saint-Jacques de Compostelle.
- Pendant l'Occupation, des milliers de familles (notamment de Longwy) trouvèrent refuge au pays, en zone libre. Les hommes gagnèrent même la coupe de Haute-Loire de football en 1941 avec les capitoliens. Parmi les réfugiés, Serge Klarsfeld, sa sœur et sa mère Raïssa furent hébergés chez une famille qui tenait un bistro dans la rue chaussade, pendant trois ans. Le père de Pierre Arditi, un peintre juif trouva abris à Sembadel, tout près de St-Julien. Son épouse était enceinte du futur acteur.



Menu du jour à 16,50€ en semaine - Menus à 25€ et 30€

Nouvelle carte - Carte de vins à découvrir

3 place St Robert - 43260 St-Julien Chapteuil

04 43 07 39 82





Flours coupées
Bouquets
Compositions
Mariages
Baptêmes
Enterrements

39 rue Chaussade - 43260 St Julien-Chapteuil
09 80 36 46 99 - [f lacabornesaintjulienchapteuil](https://www.facebook.com/lacabornesaintjulienchapteuil)

Ouvert mardi, jeudi 9h/12h et 14h/20/18h ; vendredi, samedi 9h/12h et 14h/20/18h/30
Fermé lundi, mercredi et dimanche (les jours de fermeture, retrouvez les fleurs côté quincaillerie).



Arts de la table
Accessoires
culinaires
Droguerie • Laine
Quincaillerie
Jardinage
Jeux enfants

52 rue Chaussade - 43260 St Julien-Chapteuil
09 80 36 46 99 - [f lacabornesaintjulienchapteuil](https://www.facebook.com/lacabornesaintjulienchapteuil)

Ouvert du lundi au samedi 9h/12h et 14h/19h • Dimanche 10h/12h
Fermé le mercredi



Four à pain de Chamalès



Photos : MAIRIE
Moulin de Neyzac



Lavoir du Villaret



Accueil :

- VVF entièrement rénové avec piscine, avec deux logements pour personnes à mobilité réduite (www.vvf-villages.fr).
- Centre AVEA La Poste.

- 1 gîte d'étape communal de 15 places.
- Des gîtes ruraux nombreux (consulter le site gîte de France).
- Nombreux gîtes privés (Airbnb ou Abritel).
- Camping municipal à prix très abordables avec piscine publique avec des plages aménagées de tables avec parasols et deux chalets dont un accessible aux PMR.
- Aire pour camping-car et recharge électrique pour vélos.
- 2 hôtels dont 1 trois étoiles en pleine nature.
- 6 restaurants dont un étoilé.
- Passages réguliers de camions 1 fois ou 2 par semaine (pizzas et kebabs à emporter).
- La municipalité propose en location un espace associatif et culturel comprenant 2 salles (petite salle : 100 places debout et 50 assises ; grande salle pour 160 places assises et 250 debout).
- Location de l'auditorium (90 places assises, 150 debouts si on replie les fauteuils) au pôle culturel L'Echappée



Ghez Audrey
et Pascal

Colis de viande

9, rue Chaussade
43260 Saint-Julien
Chapteuil

Vente en ligne

Produits du terroir

Viandes et volailles de pays
sélectionnées à la ferme
Charcuterie saison
traiteur fait maison
Pour votre mariage
et toutes cérémonies



04 71 05 59 19

www.lapiceduboucher-domingues.fr

Fermé dimanche toute la journée et lundi après-midi



GARAGE DE CHAPTEUIL

DEPUIS 1962



Vente de véhicules neufs et occasions
Mécanique - Carrosserie TOUTES MARQUES

Expert véhicules électriques et hybrides - Véhicules de courtoisie

Zone artisanale - 43260 St-Julien Chapteuil
04 71 08 72 79 - www.garage-chapteuil.com



Yourtes de la Chapuze



Chambres d'hôtes en yourte

Séjours au calme et dépaysement assuré en plein cœur du Meygal
Randonnées sur place

St-Julien de Chapteuil
06 87 49 14 25

www.yourtesdelachapuze.fr
yourtesdelachapuze@orange.fr



Photos: MARIFF
Pôle culturel L'Échappée

CURIOSITÉS

- L'église du XII^e siècle, rénovée au XIX^e siècle.
- Les ruines du château de Chapteuil.
- Observatoire du Betz avec soirées animées par l'association Orion.
- Visite la maison d'assemblée de Bourgneuf et découvrez l'histoire des béates à travers les époques d'une façon originale à l'aide d'un audiophone (rôle des béates, conversation en patois...).
- Le Moulin de Guérin et une série d'autres Moulins à Neyzac (récemment restauré).
- Multiples fours à pain et assemblées dans les hameaux.



- Assemblée de la Faye Résidence d'artistes, œuvre d'art et refuge sur le chemin de St Jacques de Compostelle (récemment restaurée). Cette restauration s'inscrit dans le programme municipal AMI (Appel à manifestation d'intérêt, itinéraire de Saint Jacques de Compostelle) qui a pour objectif de restaurer ce patrimoine remarquable et en faire un lieu de repos pour les pèlerins. Elle vient compléter l'œuvre d'art refuge en forme de suc à Raffy et d'autres projets portés par l'association « Derrière le Hublot ».

- Parc des autruches au Fraisse avec achat de viande, d'œufs et de produits dérivés.

Bar Tabac Le Saint Jean SNC Pouzols Dignonnet

BAR

Terrasse ombragée et tranquille

36, rue Chaussade - 43269 Saint Julien Chapteuil
04 71 05 52 31

Facebook, YouTube, SoundCloud, Instagram icons

Nouveaux propriétaires



Observatoire du Betz

ACTIVITÉS SPORTIVES ET LOISIRS

- « Sentier des Étoiles » jusqu'au site astronomique du Betz, départ de la mairie (devant le cadran solaire) par le quartier du Ruisseau, cœur historique, en lien avec l'écrivain Jules Romains et lecture de paysages volcaniques.
- Circuits de randonnées familiales de 7 à 14 km avec topo-guides disponibles à l'Office du tourisme.
- Chemins des moulins.
- Circuits de Trail en boucle de 12 à 22 km bien fléchés.
- Circuits de course d'orientation labellisés.
- Circuits VTT.
- 2 courts de tennis.
- Grand gymnase neuf très bien équipé avec dojo, mur d'escalade et plateau sportif avec gradins (possibilité de location).
- Deux stades de foot.
- Baignades en piscine chauffée ou dans les lacs à proximité.
- Pêche.
- Mur d'escalade (possibilité de location).
- Via Ferrata à 12 km (au Pertuis).
- Pistes de ski de fond et raquettes à proximité (12 km).
- Jardin avec jeux d'enfants.
- Ferme équestre du Betz.



Piscine

Intermarché
Les Mousquetaires
contact

Route du Puy
43260 ST-JULIEN CHAPTEUIL
Tél. 04 71 05 56 86

Ouvert du lundi au jeudi
8h45/12h15 et 14h30/19h15
vendredi et samedi
non stop 8h45/19h15
dimanche 9h/12h

leDRIVE Inter⁺marché

Produits régionaux

Station service 24h/24

Lavage auto

chèques déjeuner

Machi 24h/24

Ticket Restaurant

Viandes de Haute-Loire



26, avenue Jules Romains - 43260 Saint-Julien-Chapteuil
04 71 08 61 66 - maisonbenoitfaisandier@orange.fr - @maisonbenoit_faisandier



Piscine



Concert



Omelette des pompiers



Franchise offerte
sur le remplacement pare-brise



2 sites pour mieux
vous servir :

VÉHICULES NEUFS & OCCASIONS
MÉCANIQUE - CARROSSERIE
STATION SERVICE - STATION DE LAVAGE
LOCATION DE VÉLOS à ASSISTANCE ÉLECTRIQUE

www.garageabrial.com

43260 ST-JULIEN CHAPTEUIL - 43260 LANTRIC
04 71 08 72 20

Vie culturelle :

- Un pôle culturel « L'Echappée » accueillant : le musée Jules Romains ; la médiathèque ludothèque 04 15 98 00 70 ouverte lundi 10h/12h, mercredi 10h/12h et 14h/18h30, vendredi 16h30/18h30, samedi 10h/12h et 14h/18h30 ; 2 salles de musique intercommunale et l'auditorium amphithéâtre 90 places assises à 120 places debout (possibilité de location) ; le Cinéma Cinevelay (dans l'auditorium, programmation www.saintjulienchapteuil.fr ou lassemblee-pop.org .

- Vide greniers ou brocantes.

- Concert décentralisé du Festival de musique de la Chaise-Dieu le 24 août.

- Très nombreuses associations culturelles et le tout nouveau Comité d'animations qui organisent des animations et spectacles tout au long de l'année (Programme (programme www.saintjulienchapteuil.fr ou www.mezendoiremeygal.com).

- Spectacles tous les mercredis de l'été (Agora).

Services :

- Nombreuses places de parking pour accéder aux commerces et services dont quelques-unes avec des recharges électriques.

- Nombreux commerces (alimentation, bricolage et décoration, pharmacie, esthétique, fleuriste, boulangeries, boucherie, grande surface, bars tabac presse, boutique de

- vêtements, salons de coiffure, tatouage, magasin d'informa-

- tique, banques et distributeurs, ventes à la ferme (Platel).

- Médecins, opticienne assistante sociale, taxi, ambulances.

- Pôle médical du Meygal avec pharmacie, kinésithérapeutes,

- ostéopathes prothésiste audio, psychologue, massage bien-

- être, réflexologues, vétérinaires (en cours de construction,

- ouverture prévue automne 2024).

- Marchés chaque lundi matin avec vente de produits locaux.

- Maison France Service labellisée dans l'espace numérique et

- social à la mairie 06 73 45 02 10 ouvert du lundi au vendredi

- 9h/12h lundi, mardi, vendredi après-midi 13h30/17h (un

- conseiller numérique, une assistante sociale et 2 salariés

- agence France Service sont présents pour aider les personnes

- dans les démarches administratives). Espace coworking

- pour 15 personnes à l'étage avec salle de réunion et locaux

- de convivialité. Possibilité de prendre rendez-vous avec le

- GDIFF (aide, soutien aux femmes et familles victimes de

- violences conjugales).



Photos : MAIRIE - Capito

Votre
Opticien

sophie b.
optique

27 rue Chaussade
43260 St-Julien Chapteuil

04 71 01 02 65

sophieb-optique43.fr
Facebook : SophieBOptique
sophie-b.optique@orange.fr

D2 43500



Photo MAIRIE - « Coulee de lave »



SAINT-JULIEN-D'ANCE

- **Altitude : 750 m**
- **Population : 254 hab.** les Ancelois
- **Superficie : 1 700 ha** dont 700 ha de forêts
- **SITUATION GÉOGRAPHIQUE :**
- A 50 km du Puy-en-Velay, à 60 km de St-Etienne,
- à 9 km de Craponne/Arzon.

- **RENSEIGNEMENTS :**
- Mairie le mardi 9h/12h et le vendredi 9h/12h et 13h30/16h : Tél. 04 71 03 24 72
- mairie.stjulendance@cegetel.net
- **M. Gérard TRIOLAIRE :** Maire

Suivez l'actualité de la commune en temps réel grâce à l'application



Site classé et patrimoine naturel exceptionnel.

CURIOSITÉS L'étonnante « coulee de lave » une rivière d'énormes blocs de pierres qui ont dégringolé par milliers il y a plusieurs millions d'années. Un sentier balisé, au départ d'un parking aménagé en aire de pique-nique, vous conduira au sommet où une table d'orientation est installée pour admirer un panorama magnifique - Visite du Moulin d'Anchette du 1^{er}/06 au 30/09 le week-end de 14h30 à 18h30. Groupes sur réservation 06 72 77 33 35. L'aire de repos d'Anchette avec aménagement pique-nique et bloc sanitaire (baignade non surveillée). Aire de jeux avec slakline, passage en rondins, tunnel, balançoire, mini-nid. La chapelle d'Uffarges restaurée et croix en pierre classée. L'église restaurée et sa crypte classées du XII^e siècle, ses très anciennes croix parmi quelques unes classées. Le barrage de Passouira. Les Gorges de l'Ance. Le bourg calme et accueillant, idéal pour le repos.

- **Accueil :** 1 gîte rural communal labellisé Gîte de France 3 épis 06 48 76 74 40 et 1 meublé touristique** à la mairie 04 71 03 24 72 - Chambres d'hôtes - 1 restaurant - 5 gîtes ruraux privés - Artisans - Menuisier - Charpentier - Pépiniériste - Auto-entrepreneurs - Sciage de bois à façon - Commerçants ambulants (légumes, épicerie, pain), poissonnier le jeudi matin.

DISTRACTIONS Promenades dans les bois ou au bord de la rivière (pédestres, ZPR labellisés Respirando PR599 et PR689 ou équestres sur des sentiers balisés), pêche (truite), champignons. Participations organisées par l'association « Les amis de Saint Julien d'Ance » : en mai Journées Européennes des Moulins et du Patrimoine Meulier ; en juin : Journées du Petit Patrimoine et des moulins.



Photo : MAIRIE



Bar - Restaurant L'Ancelois

Le Bourg - 43500 St-Julien d'Ance - Tél. 04 71 05 91 46

G2 43220

SAINT-JULIEN MOLHESABATE

Altitude : 810 à 1 387 m
Population : 177 hab.



SITUATION GÉOGRAPHIQUE :

- A 105 km de Lyon,
- 46 km de St-Etienne,
- 60 km Le Puy en Velay,
- 35 km d'Annonay.

RENSEIGNEMENTS :

- Mairie ouverte lundi et jeudi 13h30/18h, vendredi 14h/17h : Tél. 04 71 66 84 87
- mairie.st-julien-molhesabate@orange.fr
- tourisme@hautpaysduvelay.fr - www.hautpaysduvelay-tourisme.fr
- **M. Gilles CIBERT :** Maire

Photo : MAIRIE



Particularités : Le village a gardé son aspect authentique où la nature et l'activité humaine se sont conjuguées pour conserver une image exceptionnellement préservée. Le cadre offre toutes les qualités recherchées pour un site de vacances : pureté des paysages

- (montagnes, vallées, forêts, agro-pastoralisme, habitat, calme, repos, qualité des eaux : rivières, sources) avec les animations originales de vie du village en période estivale.

SAINT-JULIEN-DU-PINET



- **Altitude : 850 m.**
- **Point culminant :** 1 188 m le Suc de Jorance
- **Population : 490 hab.** les Julipinois(oises)
- **Superficie : 1 770 ha**
- **SITUATION GÉOGRAPHIQUE :** 8 km d'Yssingaux, 7 km de Rosières.

RENSEIGNEMENTS :

- **Mairie ouverte** lundi 8h30/12h et 14h/17h ; mardi 8h30/11h30 et 13h30/17h ; mercredi 9h/12h ; jeudi et vendredi 8h30/11h30 et 13h30/17h ;
- Tél. 04 71 59 08 76 - <https://saint-julien-du-pinet.fr/>
- mairie.saintjulien.dupinet@orange.fr
- ou à l'Office de Tourisme Sucs et Loire Tourisme : 22 placedu Marché Yssingaux - Tél. 04 71 59 10 76
- bienvue@sucsloire-tourisme.fr - www.sucsloire-tourisme.fr
- [f](#) Sucs & Loire Tourisme - [i](#) [sucsloire_tourisme](#)
- **M. Christian GIBERT** : Maire

• Suivez l'actualité de la commune en temps réel grâce à l'application 

Photos: MAIRIE



Photo : Gérard ADIER
La Chapelle de Glavenas

CURIOSITÉS Le Site de Glavenas avec sa chapelle et sa table d'orientation - L'église - Vue panoramique sur l'Emblavez - Moulin du Pinaud au lieu dit « La Varenne », site surprenant (ancien moulin, train et voie ferrée).

Accueil : Multiple rural regroupant Bistrot Le Petit Jules, tabac, restaurant « Le Julipinois », épicerie - 1 gîte d'étape (sur le GR 40), mairie Tél. 04 71 59 08 76 - Gîte et chambres d'hôtes - Salle polyvalente - Aire de jeux pour enfants à l'école de Veyrines.

Services : Charpente - Menuiserie - Travaux publics - Garage - Boulangerie - Multiple rural - Carrière (granit - basalte) - Plantes vivaces - Ecole RPI avec Beaux (CE1, CE2, CM1, CM2) à Veyrines.



DISTRATIONS Pèlerinage à Glavenas le 15 août - Vogue le dernier samedi d'août avec soupe aux choux, animations et feux d'artifice organisée par l'AJJP. Diverses animations en cours d'année organisées par l'AJJP association des jeunes - Foire agricole organisée par l'Association « Les Amis de la foire agricole de St-Julien du Pinet » le 1^{er} dimanche d'octobre (bestiaux, matériels agricoles et forains, diverses animations) - Circuits pédestres et VTT balisés - GR 40 et la Voie Verte - Via Fluvia - 1 aire de repos proche de la gare et sur le sentier pédestre entre Rosières et Yssingaux « La Galoché » (avec tables, coin pique-nique, jeux de boules) - Jeux de boules - Bibliothèque municipale (ouverte mercredi 14h/17h, samedi 10h/12h).

AMATEURS DE CALME ET D'AIR PUR, vous trouverez auprès des habitants une ambiance familiale. Bon séjour dans notre localité.

S.A.R.L. FOUVET Charpentes

MAISONS OSSATURES BOIS
COUVERTURE
MENUISERIE

Isolation

Charpente traditionnelle

Maison ossature bois, basse consommation

La Chanal - 43200 St-Julien du Pinet
Tél. 04 71 59 14 76
www.charpentes-fouvot.com

RECONNU GRENELLE



LE JULIPINOIS
RESTAURANT GASTRONOMIQUE

• Bistrot •

LE PETIT JULES Café
Epicerie

Le Bourg - 43200 St-Julien-du-Pinet
04 71 75 85 76 - www.lejulipinois.fr
https://m.facebook.com/lejulipinois/?locale2=fr_FR



DOMAINE LA BORIE

Cadre exceptionnel à deux pas de la chapelle de Glavenas

- 1 dortoir • 4 chambres avec sanitaires privés
- 2 salles grande capacité (100 et 130 convives)
 - Mariages
- Devis personnalisé pour toutes manifestations

880, chemin de Glavenas la Borie - 43200 St-Julien-du-Pinet
04 71 65 54 32 - Réservation en ligne : contact@la-borie.net

SAINT-JUST-MALMONT



- **Altitude : 840 m** (centre bourg)
- **Population : 4 240 hab.** les Saint-Justaisiens

SITUATION GÉOGRAPHIQUE :

- A 22 km de Saint Etienne,
- à 39 km d'Yssingeaux,
- à 65 km du Puy-en-Velay
- et 77 km de Lyon.

RENSEIGNEMENTS :

- **Mairie ouverte** lundi, mardi, mercredi, vendredi (8h/11h30 et 13h30/17h) ; jeudi (8h/11h30) et samedi (9h/11h30)
- Tél. 04 43 08 80 13 - mairie@saintjustmalmont.fr
- www.saintjustmalmont.fr

- *A compter de juillet, les services administratifs sont transférés au 30 route du Fau pendant la durée des travaux de réhabilitation ou Office de tourisme Loire-Semène : Tél. 04 77 35 42 65*
- www.otloiresemene.fr - officedetourisme@loire-semene.fr
- **M. Frédéric GIRODET** : Maire



Village de Malmont



Photos : MAIRIE



Une ville à la campagne



Venez découvrir et apprécier son église, la richesse de son petit patrimoine et ses sentiers, au plus près de la faune et la flore typiques de la moyenne montagne. Profitez des équipements sportifs, culturels et de loisirs à votre disposition et d'un panel d'associations attractif et diversifié : gymnases, dojo, courts de tennis, boudodrome, terrains de football pelouse et synthétique, terrain de pétanque, espace culturel avec cinéma chaque week-end (www.cineruban43.fr) et saison culturelle (spectacles variés), parc paysager avec aire de pique-nique et aire de jeux pour enfants.

Bénéficiez de nombreux services : crèche, 2 maisons d'assistantes maternelles, 3 écoles, maison de retraite, médiathèque et accueil de loisirs communautaires, commerces de proximité et autres services (Maison France Services et Maison de Santé).



CURIOSITÉS

Pierre Saint-Martin (monument mégalithique celte) - Maison du Passementier (musée associatif retraçant l'histoire de la passementerie depuis le XVII^e siècle) - Pont-aqueduc de Pignol (ayant permis la dérivation des eaux du Lignon au début du XX^e siècle) - Petit patrimoine (Croix de Lherbret et du Petit Roure / bachats et lavoirs de Malmont, du Pêcher, du Fau et de la Rue du Stade / église de Malmont du XIX^e siècle et église de Saint-Just du début du XX^e siècle)

Manifestations :

- Fête de la Musique en juin
- Reconstitution historique Seconde Guerre Mondiale les 13 et 14 juillet
- Festival de la Chaise Dieu (concert délocalisé) le 24 août
- Fête patronale avec manèges et attractions
- Le 1^{er} week-end de septembre + Corso des classes le samedi
- Marché de Noël le 2^e dimanche de décembre
- Marché hebdomadaire le dimanche matin.



Le Grand Galop
BAR - RESTAURANT

20, rue Nationale - 43240 St Just Malmont
Tél. 04 77 35 67 50

<https://www.facebook.com/pmu.legrandgalop.7>

Boucherie - Charcuterie - Traiteur

SOLEILHAC Michel

*Viande Bœuf Charolais
Veau élevé sous la mère
Spécialités barbecue
Charcuterie artisanale*

2, rue du Centre
43240 St-Just Malmont
04 77 35 61 39

SAINT-JUST PRES BRIOUDE

- Altitude : de 530 m à 924 m
- Population : 431 hab.
- Superficie : 46,94 km²

SITUATION GÉOGRAPHIQUE :

- Située au sud-ouest de Brioude,
- à 10 km de l'autoroute A 75
- Paris-Béziers, à 60 km de Clermont-
- Ferrand et autant du Puy-en-Velay.



RENSEIGNEMENTS :

- Mairie ouverte du lundi au jeudi 9h30/11h30, lundi et mardi 14h/17h et
- jeudi 15h/18h : Tél./Fax 04 71 76 72 63- mairie.stjustpresbrioude@orange.fr
- M. Jérôme JOUSSOUY : Maire



Photo : MAIRIE

C'est une des plus grandes communes du département.

CURIOSITÉS A 10 minutes du centre-ville de Brioude, le très joli bourg est blotti au creux de la vallée du « Ceroux ». Son église d'origine romane récemment restaurée recèle plusieurs statues en bois doré dont celle de l'évêque St Just, patron de la commune. On y trouve tous les services nécessaires : agence postale, commerces, école, garderie, différentes salles d'activités à la disposition des associations. Le territoire communal est traversé par plusieurs sentiers de randonnées balisés (voir Topo-guide Chamina en mairie) et labellisés « respirando » tantôt à travers bois, au fond des vallées, au bord des ruisseaux ou sur les crêtes d'où l'on peut admirer de magnifiques panoramas : sur la vallée de l'Allier, à partir du village de Brenat ; sur la Limagne et les monts du Forez, du haut de l'ancien volcan de la Vergueur (880 m). On peut découvrir aussi au détour des 40 villages ou fermes isolées

que compte la commune, des anciens lavoirs, métiers à ferrier, fours à pain, fontaines etc. ainsi que d'originales sculptures sur pierre au village de Ladignat.

Le territoire communal, très prisé par les amateurs de sport de plein air est régulièrement le théâtre de manifestations de découverte ou sportives : foulées brivadoises, bouclier arverne, tour d'auvergne ou tour de l'avenir cycliste, épreuves nationales d'enduro, randonnées VTT, motos ou voitures de collection.

Accueil : Résidences secondaires et gîtes ruraux - Bar-tabac - Agence postale communale du lundi au jeudi 9h30/11h30 et mardi 14h/16h.

DISTRACTIONS Jeux pour enfants. Terrain de pétanque. Plusieurs associations sportives et culturelles animent la vie communale : vide grenier et fête patronale le 1^{er} dimanche de septembre. Thés dansants. Concours de pétanque, lotos, théâtre, chasse, pêche, etc.



SAINT-LAURENT CHABREUGES

- Population : 276 hab.
- Superficie : 827 ha

SITUATION GÉOGRAPHIQUE :

- Limitrophe et à l'Ouest de Brioude.

RENSEIGNEMENTS :

- Mairie ouverte lundi 9h-12h30 et 13h/17h30,
- jeudi 10h/12h30 et 13h-17h30 :
- Tél. 04 71 50 26 72
- Permanence des élus le 1^{er} samedi de chaque mois
- www.cc-brivadois.fr
- M. Gaston FARGET : Maire

Photo : Mairie - La Chapelle d'Entremont



CURIOSITÉS Le vieux bourg de Chabreuges se pressait autrefois autour d'un château. Au XIX^e siècle le château a été démolé et reconstruit. La plupart des habitants du village se sont transportés le long d'une rue unique conduisant à la RN 588. De par sa localisation, à proximité immédiate de Brioude, son cadre de vie agréable et sa bonne accessibilité (sur la liaison Brioude/A 75/Cantal), Saint-Laurent-Chabreuges a développé une vocation résidentielle forte. Cette vocation s'est traduite par la création de lotissements qui ont permis l'arrivée de nouvelles populations dans la commune.

La Chapelle rénovée d'Entremont, XI^e siècle. (Site casadéen) avec une statue en bois peint de la vierge du XII^e siècle. Le château de Chabreuges (classé M.H.), les Gorges du Courgoux.

Accueil : Chambres d'hôtes - Gîtes.

ACTIVITÉS-LOISIRS Chemins de randonnée : 1 balisé Chamina : « Circuit des 3 châteaux » - Procession de l'Ascension à la chapelle.



SAINT-MARTIN-DE-FUGERES



- **Altitude : 1 000 m - Population : 257 hab.**
- **SITUATION GÉOGRAPHIQUE :**
A 10 km du Monastier-sur-Gazeille, à 25 km du Puy-en-Velay.
- **RENSEIGNEMENTS :**
Mairie : Tél. 04 71 03 82 16
ou à l'Office de Tourisme Mézenc Loire Meygal : Tél. 04 71 08 37 76
contact@mezencloiremeygal.com - www.mezencloiremeygal.com
- **M. Jean-Pierre PONS : Maire**



Photo : CHABANON

CURIOSITÉS Eglise du XII^e siècle - La Vallée de la Loire.
La Source d'eau minérale de Bonnefont jaillit en bordure de Loire.

Accueil : Boulangerie - Bar - Point multiservices.

Manifestations : Vogue de St-Martin le dimanche qui suit le 15 août.

DISTRACCIONS Promenades pédestres et équestres (centre équestre), Poneys des Amériques Elevage MacQuart, chemin Stevenson et GR3, GR40 et nombreux sentiers balisés de petite randonnée (topoguides) - Base VTT labellisée FFC (fiches des circuits disponibles à l'O.T.) - Pêche sportive.

MacQuart P.O.A. RANCH

Elevage
Vaches Angus



Elevage
Poneys des Amériques



Dans un decor magnifique surplombant la vallée de la Loire.

Sur le chemin de Stevenon (GR70) et l'itinéraire équestre L'Ecrin du Velay Vert.

Gîte d'étape - Gîte de groupe
Chambres d'hôtes.

En 1/2 pension avec possibilité de panier repas à emporter.

Gîte



Domaine de Bonnefont - 43150 St-Martin de Fugères
06 07 74 16 17 - 06 76 30 71 77 - macquart.poa.ranch@orange.fr



BIENVENUE
À PRADELLES
PARC
de LOISIRS
du
CHAT BOTTÉ





Restauration possible sur place

JUILLET et AOÛT

Ouvert tous les jours de 10h30 à 19h

de Pâques à Toussaint

Jours d'ouverture voir site internet

Rue du Breuil - 43420 PRADELLES

www.parcduchatbotte.com - 04 71 00 87 87



- Altitude : 760 m
- Population : 2 579 hab.
- St-Mauriçois
- Superficie : 3 023 ha
- dont 1 300 ha de forêt.

SITUATION GÉOGRAPHIQUE :

- Sur l'axe Lyon Toulouse, RN 88,
- à 30 mn de Saint-Etienne.



Photo : MAIRIE

RENSEIGNEMENTS :

- Mairie : Tél. 04 71 65 31 32
- ou à l'Office de Tourisme Sucs et Loire Tourisme : 22 place du Marché - 43200 Yssingeaux - Tél. 04 71 59 10 76
- bienvenue@sucsetloire-tourisme.fr - www.sucsetloire-tourisme.fr
- Sucs & Loire Tourisme - @sucsetloire_tourisme
- M. Alain FOURNIER : Maire



Tourisme : 1 restaurant « Le Sabot de l'Âtre », nombreuses résidences secondaires de touristes stéphanois et rhône-alpin, un camping**, gîtes « Les Fermes du Château », des chambres d'hôtes, 2 itinéraires de randonnée balisés.

Un riche passé historique : l'histoire de Saint-Maurice s'est construite autour d'une famille illustre : Les De Fay de la Tour Maubourg. Celle-ci a donné au pays un Maréchal de France, ministre de la guerre, un ministre d'état, plusieurs ambassadeurs, un gouverneur des invalides, et de nombreux Commandeurs et Grands Croix des Ordres de Saint-Louis. Au début du second empire, la Marquise de Fay de la Tour Maubourg se voit offrir par Napoléon III la fonction de Dame du Palais de l'Impératrice Eugénie. Aujourd'hui le château de Maubourg, avec son parc de 35 ha, ainsi qu'un mausolée de style Néo-byzantin érigé dans le cimetière communal, témoignent de l'existence de cette noble famille.

L'accueil authentique et chaleureux





Gîte L'Atelier du peintre (7 à 9 personnes)

Gîte Le Cantou (4 à 5 personnes)



le fermes du château
gîtes de charme en montagne

Maisons au cachet local et authentique

Agnès et François Venise - Maubourg - 43200 St Maurice de Lignon 
Tél. 04 71 65 34 82 - fermes.duchateau@orange.fr - www.lesfermesduchateau.com



Restaurant
Le Sabot de l'Âtre
Une cuisine de tradition soignée




43200 St-Maurice de Lignon - 04 71 65 33 36 - www.lesabotdelatre.com

INSOLITE

Vivez un moment inoubliable et exceptionnel avec la traversée de la passerelle himalayenne des gorges de Lignon reliant Saint Maurice de Lignon à Grazac.

Que vous soyez randonneur ou cycliste (la traversée se fait à pied le vélo roulant à côté), venez emprunter la plus longue passerelle de France (268 mètres de long et 60 m de haut !...). Acrophobe s'abstenir) et découvrir un site grandiose naturel classé en zone Natura 2000 et zone nationale d'intérêt écologique.



Photo : C.LE CORRE

À DÉCOUVRIR : le Belvédère avec un surplomb de 7 m au-dessus du vide permet un magnifique point de vue sur la passerelle et sur la rivière.

Accès libre gratuite toute l'année en individuel ou en groupe. (sous réserve de conditions météo favorables)

Accès : après 45 mn à pied depuis le parking gratuit du château de Maubourg. Le retour se fait par le même chemin.



SAINT-PAL-DE-MONS



- Altitude : 830 m
- Population : 2 400 hab. les San-Paloués
- Superficie : 2 711 ha

SITUATION GÉOGRAPHIQUE :

- 18 km de Firminy, 30 km de St-Etienne,
- 60 km du Puy.



RENSEIGNEMENTS :

Mairie de St Pal de Mons :
Tél. 04 71 61 01 51
Fax 04 71 66 17 40

www.mairie-saintpaldemons.fr
contact@mairie-saintpaldemons.fr

Office de Tourisme Intercommunal
« Les Marches du Velay-Rochebaron » :

Bureau de St-Pal de Mons : Place de l'Eglise - Tél. 04 71 75 06 60
saint-pal-de-mons@tourisme-marchesduvelayrochebaron.fr
www.tourisme-marchesduvelayrochebaron.fr

Crèche : 18, rue du Pontonnet - Tél. 04 71 75 09 01

Centre de Loisirs : 18, rue du Pontonnet - Tél. 04 71 75 08 43

M. Patrick RIFFARD : Maire



Le suc de Mons



Photos : MAIRIE

Suivez l'actualité de la commune de St Pal de Mons en temps réel grâce à l'application illwap

CURIOSITÉS Eglise entièrement rénovée (intérieur et extérieur) - Le site de Laval : vallée pittoresque sur la Dunière avec une chapelle dédiée à Saint-Julien (XII^e siècle), très bien conservée, classée aux Monuments Historiques - Le Pont de la Vache, qui enjambe la Dunière sur la D 500 - Au suc de Mons : vestiges de 2 châteaux successifs dont le plus ancien remonterait au XII^e siècle - Très belle croix du XVI^e siècle répertoriée aux monuments historiques. L'original du croisillon se trouve dans le hall d'entrée du centre culturel et une copie au hameau de Lichemiaille - Orgue datant du XIX^e siècle, situé à l'église et classé aux monuments historiques. Il est confectionné de 393 tuyaux sont en bois et en étain - Petit patrimoine (puits, lavoirs, abreuvoirs) bien entretenu - Rénovation du bourg-centre avec trottoirs pavés de granit et jardins végétalisés - Allées de fermes de maîtres (frênes, érables, sycamores).

Accueil : 1 hôtel-restaurant gastronomique - 2 restaurants - 1 salle des fêtes - Gîte de groupe au Buisson - Gîtes : 1 à Fontlas, 2 à Lichemiaille, Terrières et Les Bruyettes - Meublé de tourisme à Lichemiaille - 1 centre de loisirs - 1 centre culturel composé d'une médiathèque, office de tourisme, une salle d'expositions.

Services : 2 médecins, 1 naturopathe-rebouteuse, 1 équithérapie, 1 pharmacie, 1 maison de retraite médicalisée,

1 espace santé, 1 magnétothèque, 1 réflexologue, 1 orthophoniste, 2 audioprothésistes 1 fois par semaine, 1 dentiste, 1 esthéticienne, 2 écoles maternelles et primaires (publique et privée), 1 crèche, 1 relais petite enfance, 1 maison d'assistantes maternelles, 2 cantines scolaires municipales (avec repas à base de produits bio et produits en circuit court), 1 taxi, garages vidange entretien montage de pneus, carrosserie peinture mécanique, réparation vente de motoculture, 3 paysagistes, entreprise de curage assainissement, 1 bureau d'études (travaux publics), 1 boulangerie, 1 couturière, 1 fleuriste, tous commerces dont 1 boucherie-charcuterie avec vente de viandes de fermes locales et artisans. Une nouvelle vie commerciale s'est installée dans le quartier bas du bourg « Barthoux » avec 1 coiffeur, 1 centre de musculation et 1 magasin de vente de matériel motoculture et quad moto.

Industries : 1 zone industrielle de 30 ha qui compte plus de 30 usines (plus de 600 emplois environ) - Plastiques - Textile - Maçonnerie - 2 entreprises de TP - 1 entreprise réparation engins forestiers - Câblerie électrique - Menuiserie - Vannerie - Tapisserie - Artisanat en pleine expansion : chaudronnerie, serrurerie, « usine fabrication de machines pour plastique et cartons » - Agriculture (lait/viande) - Elevage - Produits laitiers dont certains Bio - Tourisme.



Epicerie
Fruits et légumes
Crèmerie - Fleurs



Lundi, mercredi,
dimanche
8h/12h30
Mardi, jeudi,
vendredi, samedi
8h/19h30

Livraisons gratuites à domicile sur la commune

Place de l'Eglise - 43620 St-Pal de Mons - Tél. 04 71 61 09 94

NOUVEAU PROPRIÉTAIRES



CAFÉ CONCERT
CONVERS Café Restaurant
Cuisine du marché
Place de l'église - 43620 St Pal de Mons
04 71 61 05 84 (sur réservation le soir)
Fermé le mardi à partir de 15h
Déjeuner en terrasse aux beaux jours



Les Feuillantines

Hôtel*** - Restaurant

Tél. 04 71 75 63 25



La Vialatte - 43620 St-Pal-de-Mons - contact@lesfeuillantines.com - www.lesfeuillantines.com



Photos : MAIRE
Concert Parc Sarrand

Animations : Jours de marché : jeudi et dimanche matin - Marché estival organisé par l'association des commerçants en juillet - Pèlerinage à la chapelle de Saint Julien de Laval le lundi de Pentecôte - Salon des miniatures en avril - Vide grenier avec vente de plants en mai - Interfolk avec accueil de groupe et échanges avec les familles 3^e semaine de juillet - Forum des associations fin août - Fête patronale de Saint-Pal-de-Mons le 2^e dimanche de septembre (vendredi, samedi, dimanche) avec défilé aux flambeaux, corso, feux d'artifice - Spectacle/lecture de textes d'auteurs locaux sous l'arbre en été - En automne, Les Rencontres Durables : ensemble d'expositions, démonstrations, ateliers... destinés à sensibiliser les participants à la préservation de l'environnement - Marché aux paniers automne 2025 en biennale avec l'exposition Art'erre du bourg les 6-7-8 octobre 2024 - Feuilles

archéologiques par les universitaires de Saint Étienne et de Dijon au Suc de Mons - Journées d'intégration ENISE - Téléthon en octobre - Concours de boules - Concours de pétanque - Diverses animations au cours de l'année par les nombreuses associations.

DISTRACCIONS La Commune de St Pal de Mons offre : « 5 circuits de randonnée pédestre, 2 circuits VTT, tous labellisés Respirando ; auxquels s'ajoute 1 circuit « Découverte du patrimoine rural » et 1 circuit (promenade, jogging) destiné aux clients de l'hôtel Les Feuillantines - Création au lieu dit « Le Rouge » d'un circuit vélo pour enfants au milieu d'une zone de pique-nique arborée - Promenades sur le site de Laval - Pump track (circuit vélo) - Vélo-rail du Velay - 1 parc arboré au cœur du bourg communal avec jeux pour enfants et une aire de pique-nique (en cours d'installation), tonnelles en osier, accessible au public en saison estivale - 1 centre équestre et ferme pédagogique au Buisson - 2 tennis - 1 terrain omni-sport (terrain de boules, football, basket-ball) - Gymnase - Pêche - Chasse-NOUVEAU : terrain de foot à revêtement synthétique.



CAVE MONDON
Le Bouchat - 43620 Saint Pal De Mons
Ouvert du mardi au Samedi de 9h00 à 12h00 et de 15h00 à 19h00
Tel : 04 71 66 15 09 - Port : 06 09 30 61 26 - Fax : 04 71 66 47 23
Mail : cave.mondon43@orange.fr Cave Mondon

BOULANGERIE PÂTISSERIE MOULIN
Divers pains spéciaux - Pains de seigle à base de farine de la Haute-Loire
Viennoiserie et pâtisseries MAISON - Snacking - Glaces maison
21, rue du Grand Chemin
43260 ST PAL DE MONS - 04 71 66 18 03

créa-couture
Christelle Chapuis
Couturière
Créatrice
06 37 44 72 88
04 71 66 43 89
Le Bouchat - 43620 Saint-Pal-de-Mons
christellechapuis@orange.fr
creacouturecc
www.crea-couturecc.com

bar de la mairie
Plats à emporter
le samedi à midi
14 place de l'église
43620 Saint-Pal de Mons
06 83 55 05 95
TERRASSE

**BAR RESTAURANT
DES SPORTS**

Menu ouvrier
en semaine

Menus
le week-end

Place de la Terrasse
43500 St Pal en Chalencon

04 71 61 30 46

 **velfor groupe** SOLUTIONS INNOVANTES,
ÉCO-RESPONSABLES ET
DURABLES

THERMOFORMAGE - SOUDURE HAUTE-FRÉQUENCE - INJECTION - CONDITIONNEMENT

Route du velay, 43500 Saint-Pal-de-Chalencon - 04 71 61 30 51 - contact@velfor.com - www.velfor.com

 Suivez notre actualité sur nos réseaux sociaux. 

**Petit
Casino**
Mme Odile JAFFRE

ALIMENTATION

Crèmerie - Charcuterie - Produits régionaux
Surgelés - Fruits et légumes - Boissons fraîches

Place de la Terrasse
43500 ST PAL DE CHALENCON

04 71 61 30 80

Du mardi au vendredi 7h30/12h30 et 15h/19h30 ;
samedi 8h/12h30 et 15h/19h30 ; dimanche 8h à 12h30

SAINT-PAL-DE-CHALENCON



Altitude : 889 m
Population :
1 032 hab.

SITUATION GÉOGRAPHIQUE :

A 50 km de Saint-Étienne, à 50 km du Puy à 105 km de Lyon.

RENSEIGNEMENTS :

Mairie : Tél. 04 71 61 30 19
mairie@saint-pal-de-chalencon.fr
Maison des services au public :

Tél. 04 71 66 19 53
ou à l'antenne de l'Office de Tourisme Intercommunal - Tél. 04 71 66 19 53
tourisme@saint-pal-de-chalencon.fr

Installation d'une borne **Wi-Fi**

Mairie Saint Pal de Chalencon

Téléchargez l'application **illwapp**

Petites cités de caractère

Camping : Tél. 04 71 61 30 19 (ouvert d'avril à octobre)

Piscine (borne **Wi-Fi**) ouverte de 14h30 à 19h en juillet-août (en plus les lundis, mercredis et vendredis de 10h à 12h uniquement pour les groupes) : Tél. 04 71 61 33 87
www.saint-pal-de-chalencon.fr

M. Pierre BRUN : Maire



Photos : LE Prog Res



Photo : MAIRIE



Renseignements généraux : Culte catholique Enseignement primaire (public et privé) - Centre de secours de Sapeurs Pompiers (avec section de jeunes) - Tous artisans du bâtiment - Tous commerces d'alimentation (ouvert le dimanche matin) - Station service communale 24h/24 par carte - Maison médicale : Médecin, balnéo - Pharmacien - Ostéopathe - Infirmières - Orthophoniste - Naturopathe - Maison de retraite - Restaurant - Pompes funèbres.

Accueil et équipements : Camping municipal - Salle d'animation rurale - Chambres d'hôtes - Gîtes - Village Vacances Bel Horizon (chalets bois grand confort), renseignements et réservations 04 71 61 74 34 ou vacances-chalets-auvergne.com. Nombreux appartements locatifs résidence « Le clos de Lorette » comprenant 12 appartements type T1 ou T2 - Piscine climatisée - Terrain de sport, gymnase - Court de tennis - Handball - Boudrome - Volley - Football - Table d'orientation à Méaleat - Parcours de santé (3 km dans la

nature) - Médiathèque ouverte lundi 15h/18h ; mercredi et samedi 9h/12h et 15h/18h ; dimanche 9h/12h - Borne de service pour camping-car - Maison de la chasse - Accueil de Loisirs « Les Têtes en l'Air », rue de l'Étang au Clos de Lorette. Le centre de loisirs accueille les enfants de 3 à 12 ans, pendant les vacances scolaires. Contact lestetesenlair43@gmail.com.

Marché hebdomadaire mercredi et dimanche matin.

ANIMATIONS et DISTRACTIONS

Vie associative très intense. Animation estivale permanente - Conférences organisées par les Amis de St Pal, une en mars, une en octobre - 3-4/08 : Course de côte de Cacharat - 4/08 : Vide grenier - 9 au 11/08 : Vogue annuelle - 28-29/09 : Festival Bandas au stade et au gymnase - 22/12 : Marché de Noël.





*St-Pal de Chalencon
jumelée avec Belvedere Ostrense (Italie)*



Tout pour la rando : Située aux confins de la Loire et du Puy de Dôme, ST PAL DE CHALENCON offre aux visiteurs une multitude de possibilité de randonnées en famille pour promeneurs du dimanche ou pour sportifs accomplis. Des centaines de kilomètres de chemins sont balisés pour le VTT avec notamment trois circuits de 8, 30 et 55 km. Afin de promouvoir son village, le comité des fêtes local organise chaque 8 Mai une randonnée pédestre et VTT qui attire environ 600 adeptes venus souvent de fort loin. Dans une ambiance très conviviale et pour un prix modique, le visiteur pourra découvrir de 15 à 90 km de chemins avec plusieurs ravitaillements. Les couleurs et les senteurs du mois de mai ajoutent encore à la beauté des paysages traversés. Pour ceux qui veulent prolonger le séjour, camping, chambres d'hôtes et chalets sont à leur disposition. Parcours circuit découverte de St Pal et sentier du chier Marty à télécharger <http://www.saint-pal-de-chalencon.fr/vivre-a-st-pal/patrimoine-local/>



Photo : LE PProg Rés

Aperçu historique :



Photo : LE PProg Rés

Dressé depuis des siècles sur l'escarpement auquel il doit probablement la forme primitive de son nom, Saint-Pal devient à l'époque carolingienne le chef-lieu de l'une des vigueries entre lesquelles se répartissait le Velay.

De bonne heure il dut avoir son château-fort. Vers le milieu du XIII^e siècle, ce château (inscrit à l'inventaire supplémentaire des M.H) était passé entre les mains de la déjà très puissante famille de Chalencon : de là le déterminant entre peu à peu dans l'usage.

Cependant le château primitif tombant de vétusté, Bertrand de Chalencon, évêque de Rodez, le fit reconstruire entièrement à ses frais, à la fin du XV^e siècle, au profit de son frère Louis, cadet de la famille, qui venait d'épouser une riche héritière, Antoinette de Rochebaron.

De ce château, conçu dans le goût des débuts de la Renaissance, une partie sert actuellement de presbytère.

CURIOSITÉS

De l'enceinte fortifiée du bourg, subsistent encore quelques tours et trois portes (dont deux classées et une inscrite)

L'église rénovée : une nef centrale reconstruite au XV^e siècle sur la nef du XII^e siècle et 2 autres nefs d'époques postérieures et de styles divers.



Photo : LE PProg Rés

Une telle diversité est encore observée dans

les travées, ce qui est assez rare // Dans l'église : belle Pieta du XV^e siècle (fort bien mise en valeur dans une nouvelle niche) // De magnifiques croix sculptées : le Calvaire de « Lurou » au hameau de Boisset Haut (classé) - La croix monumentale de Trespeyres (XVI^e) - Croix (inscrite à l'inventaire supplémentaire des M.H à double face sculptée à Cossanges et à Bost-Buisson (XVI^e)) - Croix malthéa du Villard - Chapelle de Lorette - Vieilles maisons à tourelles, dans le bourg, fenêtres à meneaux, etc.



Photo : MAIRIE



A medieval gathered around its church, built on the location of its fifteenth century castle, St. Pal provides ancient-monument lovers with a lot of interesting sights. As well as its historical heritage, the two-star camping site, the open-air heated swimming-pool, the gymnasium, the "bouldrome", and a lot of varied associations ensure permanent entertainment in the summer, along with the quietness of walks through the forests, mushroom and berry-picking, and trout-fishing in the rivers. Moreover, the vicinity of St-Etienne and Lyons has helped to develop tourism, especially at weekends. "A place where you play "boules".



Case medievale attorno alla chiesa, costruite sul sito d'un castello del secolo quindicesimo, St. Pal invita gli appassionati delle vecchie pietre a visitare tanti interessanti siti. Così come sua storica eredità, il due stelle campeggio, la scaldata piscina, la palestra, il "bouldrome" e molte diverse associazioni assicurano permanente attività durante l'estate. Di più si può apprezzare la tranquillità d'una passeggiata nella foresta, la raccolta delle bacche e dei funghi o la pesca delle trote nei fiumi. Soprattutto, la prossimità di St. Etienne e di Lyon ha molto aiutato lo sviluppo del turismo, in particolare il week-end. Un sito dove si gioca alle bocce.

SAINT-PAL-DE-SENOUIRE



- **Altitude : 850 m**
- **Population : 115 hab.** (double presque l'été)
- les Saint-Palins(es)

SITUATION GÉOGRAPHIQUE :

- A 11 km de la Chaise-Dieu et d'Allègre,
- 37 km du Puy-en-Velay et de Brioude.

RENSEIGNEMENTS :

- Mairie ouverte lundi 10h/12h et 14h/16h :
- Tél. 04 71 00 91 93
- mairiepalsenoire@orange.fr - www.mairie-saintpaldesenouire.fr
- Bibliothèque numérique lundi 10h/12h et 14h/16h, 1^{er} et 3^e samedi du mois 15h/17h

• **M. Alain FOUILLIT** : Maire




Photo : MAIRIE

Etymologie : S'appelait St Pal de Murs jusqu'en 1946.

Accueil : Gîtes et locations meublées - Camping autorisé avec l'accord des propriétaires en dehors des abords de ruisseaux.

CURIOSITÉS L'église inscrite au Répertoire des monuments historiques, (voir l'autel), restaurée en 1980 - Plusieurs forêts de sapins magnifiques (Forêts de Chantelauze) - Pont sur la Senouire refait en 1990 - Le bourg entièrement rénové - Calvaire à La Mandaroune.

DISTRACCIONS Fête de la pêche le 1^{er} samedi de juin - Sentiers balisés - 1 salle communale - Le comité des fêtes organise de nombreuses animations dont la fête de l'Alambic fin août suivie d'un magnifique feu d'artifice offert par le Conseil municipal.



SAINT-PAUL-DE-TARTAS



Vue générale - Photo : MAIRIE

- **Altitude : 1 200 m** (point culminant 1 348 m)
- **Population : 186 hab.**

SITUATION GÉOGRAPHIQUE :

- 5 km de Pradelles, 32 km du Puy, à 2 km N 102, route du midi, 12 km de Langogne (48) et Coucouron (07).

RENSEIGNEMENTS :

- **Mairie** : Tél. 04 71 00 81 44
- stpauldetartas@gmail.com - www.saint-paul-de-tartas.fr
- <https://facebook.com/Saint-Paul-de-Tartas-103680281708989/>
- ou à l'Office de Tourisme du Pays de Pradelles : Tél. 04 71 00 82 65



[illiwap https://admin.illiwap.com/fr/public/43215](https://admin.illiwap.com/fr/public/43215)

Mme Marie-Laure MUGNIER : Maire



CURIOSITÉS Eglise romane avec enfeus rénovés (classée M. H.). Maquette de l'église à l'intérieur - 1 table d'orientation (Mt Tartas : 1 348 m) - Mégalithe de forme circulaire au pied du Tartas (pierre aux sacrifices) - Pont en pierre à proximité du village des Uffernets - Montjoie aux Uffernets nombreux chemins de randonnées : PR 128 Mont Tartas, PR 126 Croix de la vie, GR 70. www.velayvolcanique.fr - A découvrir : œuvre d'art au Chaussadis « Symphonie » d'Eric Ferber, Le Tournis de Tartas au bourg, Le Skieur à Fourmagne de GB Lombardo.

Accueil : restaurant bar épicerie - 1 salle polyvalente au bourg - Gîtes privés - 1 salle polyvalente aux Uffernets équipée Wifi - Place du village au bourg équipé de Wifi gratuit - 1 camping** municipal, 40 emplacements, accès camping-car (sauf double essieu), plan d'eau

Tél. 04 71 00 81 44 - 2 défilibrateurs salle des fêtes Uffernets et au bourg.

DISTRACCIONS Promenades dans la région boisée - Pêche - Ski de fond en hiver dans la forêt communale - La fête patronale le premier week-end de juillet. Animations tous âges : manèges, vide grenier, concours de pétanque, course de vélos fleuris avec podium, rando VTT, feux d'artifice - Plusieurs animations tout au long de l'année organisées par l'ASS et ASDV St-Paul de Tartas en fête - 1 plan d'eau avec parties de pêche organisées (truites) et animation pour enfants - Parcours détente au plan d'eau - Pratique de la marche sur une portion de l'itinéraire du GR70 de Stevenson - Randonnées pédestres 7,5 km, 13 km et 18 km - Diverses animations organisées tout au long de l'année par la municipalité : sortie VTT et ski nordique.



Marion et ses ciseaux



15, avenue de Ruessium
43350 Saint-Paulien
04 71 00 51 51

 Marion et ses ciseaux
 Marion_et_ses_ciseaux



ARTISAN LE DÉLICE RUESSIEN
Boulangier - Pâtissier - Chocolatier

Isabelle & Cyril COURNUT




29, avenue de Ruessium
43350 Saint-Paulien
04 71 00 44 69 I&CC

 **JB** TRANSACTIONS

une valeur sûre en immobilier
LOCATION - VENTE
www.jb-transactions.com

3 bis, avenue du 11 Nov. - MONISTROL/LOIRE 43120 - Tél. 04 71 66 35 18
18, place Carnot - YSSINGEAUX 43200 - Tél. 04 71 56 07 08
3, route d'Yssingaux - RETOURNAC - 43130 - Tél. 04 71 65 20 40
Place St-Georges - 43350 SAINT-PAULIEN - Tél. 04 71 00 50 92

BAR
Restaurant des Promeneurs



EXPOS DE PEINTURES

  **Accueil Terrasse**
Gratuit

NOUVEAU : CAVE À VINS
RN 102 - Carrefour - Nolhac
43350 SAINT PAULIEN
Tél. 04 71 00 43 30

EARL LES COCHONS D'AVANT



EYRAUD FABRICE
CHARCUTERIE - SALAISONS
Magasin ouvert à Nolhac
43350 Saint Paulien le vendredi
de 8h30 à 12h et de 14h30 à 18h
Tél. 06 66 82 28 06
Présents sur les marchés :
mercredi : Allègre - jeudi : Ambert
samedi : Craponne
 Les Cochons d'Avant

Ouvert du lundi au vendredi de 8h45 à 19h00 - Le Dimanche de 8h45 à 12h15

 **Intermarché**
SUPER

TOUS UNIS CONTRE LA VIE CHÈRE

43350 SAINT-PAULIEN - Tél. 04 71 00 46 52

leDRIVE
Intermarché

 Photos d'identité minute	 Carte bancaire	 Développement numérique	 Station service 24h/24 par carte	 Lavage auto	 Distributeur de billets	 Biogaz	 Bouteille de gaz	 24h/24	
---	--	---	---	---	---	--	--	--	---

SAINT-PAULIEN



Collage - Photo : MAIRIE

Altitude : 800 m
Population : 2 479 hab. les Ruessiens

SITUATION GÉOGRAPHIQUE :

A 14 km du Puy-en-Velay, par la RN 102 et la D. 906 qui conduit à Vichy en passant par la Chaise-Dieu et Ambert.

RENSEIGNEMENTS :

Mairie : Tél. 04 71 00 40 88 - mairie@st-paulien.fr
www.saint-paulien.fr

ou  **Point Infos Touristiques** rue Saint Julien (à côté de la Poste) ouvert juillet/août 9h30-12h et 14h-17h30










Jumelée avec ROCCA BRUNA (Italie)

Photo : V. OLLIER

Téléchargez  Panneau Pocket via

puis tapez « Saint-Paulien »

-  Piscine
-  S
- 
- 
- 
- 
- 

Anciennement appelée Ruessium, comme en témoigne encore le nom de ses habitants, Saint Paulien est fière de son passé gallo-romain. Elle fut la capitale du territoire des Vellaves, peuple celtique qui, aux côtés des Arvennes s'insurgea contre la conquête romaine. Au XII^e siècle, elle prit son nom actuel en hommage à Saint Paulien qui serait le sixième et dernier évêque avant le transfert de l'évêché au Puy.

CURIOSITÉS Si du passé gallo-romain de la ville, il ne reste que de nombreux blocs de grès en réemploi dans de nombreuses constructions ou encore enfouis dans le sol, plusieurs monuments remarquables ont traversé les siècles :

LA COLLÉGIALE SAINT-GEORGES (construite en 3 campagnes du XI^e au XIII^e siècle). En l'absence de château féodal, l'église jouait un rôle militaire dans la ville. Elle a conservé son aspect roman typiquement auvergnat caractérisé par un appareillage de pierres polychromes. Le visiteur est toujours impressionné par la largeur de l'unique nef couverte d'une voûte à berceau brisé. Des vitraux installés en 1953 dans l'église sont l'oeuvre du peintre verrier, Jacques Le Chevalier, ils ont été récemment restaurés. Son orgue datant du XIX^e a lui aussi retrouvé une nouvelle jeunesse. D'une qualité acoustique reconnue, elle accueille depuis plusieurs années le Festival de la Chaise-Dieu pour des concerts à capella et des auditions d'orgue (visite possible avec audioguide, s'adresser au Point Infos). A voir également **LE PORTAIL ROMAN DE LA CHAPELLE** situé avenue ruessienne (à l'origine portail de la chapelle de la commanderie des Templiers de Montredon).

LE CHATEAU DE LA ROCHELAMBERT : Construit au XI^e siècle, tout proche, dominant la vallée de la Borne, accroché à une falaise de basalte reste d'un ancien volcan, se dresse le château symbole d'une antique race chevaleresque au blason entouré des devises « AMOUR OU GUERRE » et « VALE ME DYOS » : QUE DIEU ME PROTEGE. Découvrez

son histoire qui a accueilli et inspiré Georges Sand. Tél. 04 71 00 48 99. **LA CHAPELLE DE CHASSALEUIL** située à 6 km, édifiée de l'époque gothique, XV^e ou début du XVI^e. Elle est dédiée à Sainte Madeleine, réputée guérir ou protéger les malades. Point de vue magnifique à 360°.

LE MUSÉE GALLO-ROMAIN Michel Pomarat situé dans une ancienne chapelle, vous propose au moyen d'un audioguide, un voyage dans le temps à travers les yeux d'un archéologue qui, tel Sherlock Holmes, décrypte pour vous, à la loupe, les vestiges de la cité. Le musée devient mosaïque, chantier, lieu de friches, de trésors, de cartes et de fouilles. Les horaires d'ouverture, de 10h à 12h et de 14h30 à 16h30 juillet et août, en dehors de ces horaires contacter mairie pour les groupes au 04 71 00 40 88.

Au coeur de Saint Paulien, de récents travaux ont permis de confirmer la présence de vestiges gallo-romains très importants. L'hypothèse de l'existence d'un théâtre antique est en cours d'étude. Les fouilles qui se sont déroulées à Mardilhac, ont confirmé l'existence d'un habitat et révélé la présence d'une petite ville gauloise. Les visiteurs découvriront aussi un pan de l'histoire médiévale avec la réhabilitation des remparts.

Accueil : 1 hôtel-restaurant, 2 restaurants, pizzerias, kebab, des chambres d'hôtes et des gîtes, espace pique-nique...

A 3 km du centre-ville, un camping 4 étoiles, engagé dans le développement durable et les actions écologiques vous accueillent. Vous y trouverez, une piscine couverte et chauffée, un bord de rivière aménagé, des jardins partagés, des jeux pour les enfants, un tennis... le restaurant du camping est ouvert le soir en juin, juillet, août. Tél. 04 71 00 54 02.

Un centre d'hébergement (56 personnes) destiné à recevoir un public de jeunes, des groupes sportifs, des écoles. Contact : 04 71 00 51 97.

- 
- 
- 
- 
- 
- 
- 
- 
- 
- 
- 
- 
- 

PARC AVENTURE - CANOPY EN FORÊT



CANOPY

CANOPY EN FORÊT En face du château de la Rochelambert - 43350 Saint-Paulien
 Réservations : 06 99 75 09 04 ou sur www.aventureshauteloire.com



ACTIVITÉS SPORTIVES, CULTURELLES ET DE LOISIRS

Marché traditionnel tous les dimanches matins.

Les Portes du Bien Être : Centre bien être, piscine. La piscine couverte est équipée d'un bain d'argile, d'un jacuzzi, d'un hammam, d'un sauna, le bassin extérieur est en cours de rénovation, elle possède une zone de jeux aquatiques, une pataugeoire pour les enfants et de grands toboggans, ainsi qu'une aire de pique-nique et des espaces verts. Mise à disposition de bains de soleil pour se relaxer au soleil ou à l'ombre.

Les équipements sportifs et de loisirs : Un complexe sportif avec dojo, salle de musculation et un gymnase (basket, hand, volley, Viet-vo-dao, judo, gymnastique volontaire, taïso, foot, trampoline, ping-pong), des courts de tennis extérieurs et 2 courts de tennis couverts, squash, terrain de football norme national 3, boulodrome couvert, plan d'eau pour la pêche, circuit de karting... Médiathèque avec salle d'exposition. Groupe Artistique et Musical. Espace Théâtre Cinéma avec l'association Cinévasion, 200 places assises. Halle

d'exposition avec nombreux salons : habitat, vins, chocolat... Salle polyvalente. Pêche, chasse, plusieurs circuits de petites randonnées (11), randonnées équestres, VTT, motocross, Acrobranche et Paintball. Un circuit pédestre familial avec panneaux d'interprétation de 3 km appelé Tour de Bertaud accompagné d'un livret ludique à récupérer en mairie ou au point Infos. Un parcours découverte du centre bourg appelé boucle ruésienne de 4 km départ de la Collégiale. Un espace d'observation des oiseaux créé en partenariat avec la Ligue de Protection des Oiseaux. Le point fort de Saint Paulien est sa vie associative, le travail remarquable des bénévoles joue un rôle prépondérant dans l'animation de la cité.

Manifestation : Motel 8 juin, Interfolk Bolivie 19 juillet, fête été le 27 juillet avec repas animé, feux artificiels et bal, festival de la Chaise-Dieu 26 août.




Opticienne indépendante

2, place St Georges
43350 Saint Paulien

Tél. 04 71 00 88 36



<https://sophieb-optique43.fr/opticien-saint-paulien/>



« Toujours assis au flanc de ton rocher sauvage, tu donnes au présent la leçon du passé. »

Visitez le Château de la Rochelambert

CÔTÉ NATURE



Serin Cini

Largement répandu dans les jardins ou les vergers, de petite taille et trapu, un chant aigu et grinçant. Plumage vert rayé de jaune, tête jaune à joues sombres, croupion jaune. La femelle est plus terne et plus nettement striée.



Bec croisé des sapins

Peu facile à observer, souvent haut perché, il vit dans les forêts de conifères. Forme particulière du bec gris foncé et noir. Le mâle a le ventre et la tête rouges, croupion rose et les ailes sombres. La femelle plus verdâtre à les ailes brunes.



Linotte mélodieuse

Installe son nid à la va-vite, pas très loin du sol, on l'observe souvent en petites bandes. Le mâle a un dos brun, la tête grise, le front et la poitrine d'une coloration rose, absente chez la femelle, ventre clair, petit bec court et conique, queue noire et ailes sombres.



Rossignol

Bien caché dans une végétation dense, il est facile à localiser grâce à son chant mélodieux. Son plumage est brun, dessous gris crème, cou gris et longue queue rousse.

SAINT-PIERRE-DU-CHAMP



- **Altitude : 950 m**
- Rocher de Malivernas, point culminant
- **Population : 575 hab.**
- les Campopedrocioliens (iennes)

SITUATION GÉOGRAPHIQUE :

- A 8 km de Vorey-sur-Arzon, à 30 km du Puy-en-Velay, à 65 km de Saint-Etienne, à 120 km de Lyon.

RENSEIGNEMENTS :

- Mairie ouverte lundi, mardi, vendredi 9h/12h, samedi uniquement sur rendez-vous :
- 10 place de la Mairie - Le Bourg
- Tél. 04 71 03 44 54
- mairie@saintpierreduchamp43.fr
- www.saintpierreduchamp43.fr
- **M. Didier DANTONY : Maire**



Ici **LOTISSEMENT en cours.**
Reste 6 lots disponibles 25 € TTC le m².
Reus. et réservation :
mairie 04 71 03 44 54

Photo : P. BEYSSAC

Suivez l'actualité de la commune en temps réel grâce à l'application illiwap

Cette charmante localité, située sur un haut plateau, constitue un site idéal pour les vacances et le repos. Le climat particulièrement sain conviendra à tous les publics : promeneurs, randonneurs, vététistes.

Accueil : 1 auberge communale - 1 bar-restaurant - 1 salle multi-activités, gestionnaire Mme Thérèse Gallien 04 71 03 70 69 ou 06 37 43 05 77 - 1 salle des associations - 1 gîte communal 8 personnes - 5 logements locatifs mis en service en 2012 par le foyer Vellave - 4 appartements (OPAC).

Services : 1 boulangerie-pâtisserie-journaux - Epicerie - 1 mercerie - Salon de coiffure - 1 agence postale - Artisans (maçon, ferronnier, charpentier-couvreur, plombier, électricien, débardeur, etc.) - Naturopathe - Magnétiseur - Sophrologue - Zone artisanale (ateliers relais) - Ecole maternelle et primaire privée - Centre d'incendie et de secours.

Sports : Football - Tir à l'arc.

DISTRACTIONS Pêche (très belle rivière, vallée de l'Arzon) - Chasse - Promenades en forêt (2 sentiers balisés labelisés Station Respirando) - 1 circuit VTT - Foire aux chèvres agricole et commerciale en novembre - Gym détente - Equipe de tir à l'arc - Poney-club - Bibliothèque - Club du 3^e Âge. Nombreuses associations.

Découvrez le sentier des légendes et le site d'observation des étoiles à Nolhac (manifestations en été : contes + lecture du ciel).

CURIOSITÉS L'Eglise datant du XI^e siècle. Remaniée au XVI^e et XVII^e siècle, l'église a été flanquée en 1836, d'une

grande abside. La nef est romane, voûtée en berceau, avec de gros doubleaux à cintre un peu surbaissés. Les arcs latéraux subsistent encore. Les chapiteaux sont de forme curieuse et composés de deux tores superposés, dont le supérieur est proéminent. Par dessus, on a placé un énorme Tailloir sur le bandeau duquel sont sculptés des têtes barbares. Trois travées sont romanes. Deux doubleaux ne sont séparés l'un de l'autre, que par un espace d'un mètre. La voûte, dans cette partie, est traversée par deux ouvertures destinées à laisser passer les cordes des cloches. (A noter : La repose de la cloche suite à sa chute accidentelle en août 2013). Il y avait très probablement au dessus, un campanile ou un clocher étroit. A la suite de cette petite travée, on voit, de chaque côté de la nef, une arcade en plein cintre, supportée par une colonnette, dont l'astragale est pris dans le bloc du fût. Sur l'un des chapiteaux, sont sculptés deux aigles d'un bon style (fresques murales intéressantes). Vue panoramique sur le Mont Mézenc (alt. 1754 m) et sur le Château d'Arzon (accès par route forestière et passerelle).

Comité des fêtes : Comité des fêtes, une équipe sympathique et dynamique s'emploie à faire de St Pierre une commune où il fait bon vivre et se distraire. Un programme est établi, pour plus d'informations cliquez sur www.saintpierreduchamp43.fr. - Et de nombreuses animations organisées par les associations de la commune.

Nouveautés : Parcours numérique dans les Gorges de l'Arzon. Ouverture d'une MAM.



BOULANGERIE PÂTISSERIE

CHEZ FARINI Epicerie Journaux

24, place de la Mairie
 43810 SAINT-PIERRE-DU-CHAMP
 04 71 03 40 49

Bar - Restaurant - 5 chambres d'hôtes

LE BISTROT D'ISABELLE

136, place de la Mairie
 43810 ST PIERRE DUCHAMP
 Tél. 04 71 03 43 21

Auberge du Campos

Restaurant Chambres Evénements

Cuisine maison à base de produits locaux

246, rue des écoles
 43810 Saint-Pierre du Champ
 Tél. 04 71 05 49 91

www.laubergeducampos.com
 contact.aubergeducampos@gmail.com

SAINT-PIERRE-EYNAC



Population : 1 250 hab.

SITUATION GÉOGRAPHIQUE :

Située à 17 km du Puy en Velay et à 3 km de St Julien Chapeuil dans un site grandiose.

RENSEIGNEMENTS :

Mairie ouverte lundi, mardi, jeudi 8h45/12h et 13h45/17h30 ; mercredi 8h45/12h ; vendredi 13h45/17h ; samedi 9h/12h - Tél. 04 71 03 00 56
 commune@saint-pierre-eynac.fr
 www.saint-pierre-eynac.fr



- à l'Office de Tourisme Mézenc Loire Meygal - place St Robert
- 43260 Saint-Julien-Chapteuil - Tél. 04 71 08 77 70
- contact@mezenclairemeygal.com - www.mezenclairemeygal.com
- **M. Raymond ABRIAL** : Maire
- Suivez l'actualité de la commune de Saint-Pierre Eynac en temps réel
- grâce à l'application 

Photos : MAIRIE



CURIOSITÉS La commune offre à ceux qui veulent le découvrir, un patrimoine très diversifié. Le volcanisme a forgé son relief voici quatre millions d'années environ, donnant naissance à Montplaux et Peyrenc avec leurs orgues uniques, le maar exceptionnel de Bilhères, son site d'opale résinite, le suc de Monac etc.

Les grottes de Peyrenc (propriété privée de l'ONF) ont protégé des bêtes fauves et abrité des nuits froides des périodes glaciaires nos ancêtres du Moustérien (-120000, -20000 ans). L'église romane du XI^e siècle, vestige d'un prieuré lié à l'abbaye de La Chaise-Dieu, reçut la visite de Saint Jean François Régis. Elle abrite le corps de l'abbé Jacques PERBET martyr de la révolution Française. D'après la tradition orale, de nombreux miracles eurent lieu par son intercession. Deux autres martyrs également prêchèrent dans cette église : les frères Jacques et Jean BARRIOL, alors prêtres sociétaires de la paroisse.

Plusieurs panoramas. Au pied de la Vierge, une lecture ludique du paysage à travers des bornes de visée pour petits et grands : « Coups d'œil », de nombreux villages typiques, vous permettront de découvrir : fours, assemblées, moulins, etc. reliés entre eux par des sentiers balisés, Topoguide :

« Le pays des sucs, de la Loire au Meygal... à pied » labellisés Respirando. Ne pas oublier appareils photos, jumelles car l'amoureux de la nature pourra également apprécier la flore, la faune sauvage : chevreuil, sanglier, renard, buse, etc.

Accueil : 1 café-restaurant au bourg « L'Amuse Bouche » - 1 restaurant avec activités sportives à ZA de Lachamp « Aux Points du Jour » - 1 traiteur à ZA Lachamp « Saveurs d'Antan » - 1 salle polyvalente 200 places assises, toute équipée (frigo, four, lave-vaisselle, tables, chaises, scène, sono). Possibilité de location associations et particuliers. Disponibilité, se renseigner en mairie - Divers gites et chambres d'hôtes (cf. site internet) - 1 boulangerie-pâtisserie à Lachamp - 1 boulangerie Bio à Cellier - Divers artisans.

Services : 1 école maternelle et primaire (4 classes) - 1 MAM Maison Assistante Maternelle PICOTI PICOTA et plusieurs assistantes maternelles (contact service enfance jeunesse Communauté de Communes (04 71 01 14 34) - Cabinet infirmiers : Boyer Sylvie et Brunel-Braud Séverine (04 71 03 61 96).

La commune est membre du réseau Européen des Sites Casadéens regroupés récemment en Association.



TERRASSE avec vue panoramique

RESTAURANT - CAFÉ - TRAITEUR

L'Amuse Bouche

Anaïs et Patrice ROUX sont heureux de vous accueillir

MENU à 16€

la semaine


soirées à thème

le week-end sur demande

Grande salle

43260 Saint-Pierre Eynac
 Tél. 04 71 02 88 68
 lamusebouche@orange.fr

Ouvert tous les midis.

 Le week-end sur réservation (uniquement les groupes)

Aux Points du Jour
 Le complexe multisport
 SQUASH-FUTSAL
 SOCCER-VTT
 BADMINTON
 BAR-RESTAURANT

voir page 12

Renseignement et réservation :
 www.auxpointsdujour.fr ou 04 71 00 81 86



Photo: PASTRE



Piscine



- **Altitude : 830 m**
- Point culminant : 1 126 m Croix des Trois.
- **Population : 167 hab.**
- les Saint-Priestois(es)
- **SITUATION GÉOGRAPHIQUE :**
- Situé en bordure de l'Ance du Sud et non sur l'Allier comme son nom l'indique. A 35 km du Puy, 12 km de Saugues, 7 km de Monistrol d'Allier et du Pont d'Alleyras.

- **RENSEIGNEMENTS :**
- Mairie ouverte mardi, jeudi 9h/12h et samedi 10h30/12h : Tél./Fax 04 71 74 43 09 - www.saintprejetdallier.com
- mairie@saintprejetdallier.com
- **Location :**
- - gîte d'étape : Tél. 06 33 18 74 63
- - village chalet bois  Les Fauvettes
- Conseil général Hte-Loire, Service Loisirs Accueil : Tél. 04 71 07 41 65 - Fax 04 71 07 41 66
- ou depuis le site internet communal
- **Bâtiment Accueil - Piscine - Camping**** : Tél. 06 33 18 74 63
- **M. Jean-Claude MOREL** : Maire

Etymologie : St Priest ou St Prix, du nom d'un Saint d'Auvergne, évêque de Clermont, VII^e siècle. Appelé RIVE D'ANCE pendant la Révolution.

CURIOSITÉS Retenue EDF de La Valette et Pouzas, Rocher de Verdun et le pittoresque mas du Peuch, gorges tourmentées de la Virlange et de l'Ance, avec leur flore et faune rares « Lusimachra Thyrsiflora » Moules Perlières - Arboretum - Eglise XII^e siècle entièrement rénovée - Ancien prieuré rural dépendant de l'abbaye de La Chaise Dieu, répertoriée dans le réseau casadéen.

Restaurant

Les Fauvettes

Cuisine traditionnelle et de terroir

43580 St Préjet d'Allier 04/71/74/06/53

Dépôt de pain - Epicerie

Bar - Terrasse - Piscine - Camping - Aire de jeux

• **Accueil :** 1 restaurant - 1 salle culturelle - 1 gîte d'étape communal (19 lits) tout confort - Hameau de 10 chalets  4 à 6 places tout confort 3 clés - Bâtiment d'accueil - Restaurant - Piscine - Terrain de camping**.

• **Associations :** Comité des Fêtes, Club Val d'Ance, ACCA, Boules Rives d'Ance, les Mots de l'Ance, les Anciens Combattants.

• **DISTRACTIONS** Sorties groupes - Promenades pédestres GR 470, PR 630 et 457 - Classes vertes - Randonnée gourmande en juin - Fête du pain en juillet - Concours de pétanque en août - Foire à la brocante, fête patronale et retraite aux flambeaux le 15 août - Club pétanque - Pêche en 1^{re} et 2^e catégories - Chasse au grand gibier - Fin septembre soirée écoute brame des cerfs - Cueillette champignons, myrtilles - Bibliothèque.

• **Services :** Agence postale - Boulangerie-boucherie-vente primeurs : ambulants.

SAINT-PRIVAT-D'ALLIER



- **Altitude : 875 m**
- **Population : 426 hab.**
- les Privatois(es)
- **SITUATION GÉOGRAPHIQUE :**
- A 20 km du Puy.
- **RENSEIGNEMENTS :**
- Mairie ouverte mardi et vendredi
- 9h30/12h30 et 14h/17h ;
- mercredi, jeudi et samedi
- 9h30/12h30 : Tél. 04 71 57 22 13
- info@mairie-saintprivatdallier.fr
- **M. Guy EYRAUD** : Maire



Photo : MAIRIE

Service de cars pour le Puy, Monistrol et Saugues. Gare à Monistrol (5 km).

CURIOSITÉS Jolie localité sur un éperon rocheux entre deux ravins. Eglise romane avec chapelles flamboyantes.

- Château démantelé. Grottes préhistoriques sur le ruisseau de Rouchoux et sur l'Allier. Traversée par la Route d'Argent.
- Esplanade où l'on a une vue magnifique sur les gorges de l'Allier, convient pour les fêtes.





Un Escargot dans sa Coquille



Gîte d'étape



Chambres d'hôtes



Restaurant



Glacier



Salon de Thé



Massages

Saint Privat d'Allier 43580
<https://www.unescargotdanssacoquille.com/>



Accueil Randonneurs

Gîte d'étape - Chambre d'hôtes

82, route du Puy
43580 Saint Privat d'Allier

Tél. 07 88 50 76 56
ou 06 63 90 41 34

accueil.randonneurs@gmail.com
accueil.randonneurs.fr



LE FOURNIL

du Chemin

Le bourg
43580 Saint Privat d'Allier



Boucherie Charcuterie Traiteur

Produits régionaux

CHABANON Père & Fils

43580 ST PRIVAT D'ALLIER
Tél. 04 71 57 22 76
contact@maison-chabanon.fr
www.boucherie-chabanon.fr



Photo : MAIRIE

Accueil : Hôtel de tourisme - Restaurant - Pizzeria - Camping municipal (**), rens. : Tél. 04 71 57 22 13 - Gîtes au village de St-Privat d'Allier - Gîte d'étape et de séjour à la Cabourme, à Pratclaux et à Rochegude - Accueil randonneurs - Table et chambres d'hôtes à Dallas, à Combriaux, Pratclaux et à Rougeac - Bar/Tabac/Gîte - Snack - Ferme pédagogique à Dallas - Fruits rouges à Varennes - Produits de la ferme à Mercœur - Lentilles vertes à Mercury - Garage réparation auto - Taxi.

Promenades et excursions : Promenade à Rochegude, beau site, vue magnifique à 2km500. A 4 km, au sud, visiter le Château de Saint-Didier, village pittoresque dominant les gorges de l'Allier. Continuer sur le Pont d'Alleyras à pied, à travers de magnifiques forêts (Bois du Lombard), par une route au milieu des framboisiers, d'où l'on pourra admirer les gorges dans leur plus grandiose aspect. Route touristique sur vallée de l'Allier, Saint-Privat, Saint-Didier, Alleyras - Circuits balisés randonnées pédestres.

DISTRACTIONS Chasse (lièvres, perdrix, cailles). Bibliothèque. Base d'eau vive. Circuits VTT balisés. Activités nature à Dallas. Festival théâtre du 15 au 22 juillet. Fête locale le 3^e dimanche d'août.



F2 43620

SAINT-ROMAIN-LACHALM

Altitude : 910 m
Population : 1 177 hab. (les San-Roumis), 153 résidences secondaires

SITUATION GÉOGRAPHIQUE :

Entre Forez et Velay, Saint-Romain est proche des grands axes routiers, à 10 km de Saint-Didier-en-Velay et 30 km de Saint-Etienne, 60 km du Puy-en-Velay.

RENSEIGNEMENTS :

Mairie : Tél. 04 71 61 00 08 - mairie-st-romain@wanadoo.fr
ou à l'Office Tourisme de Montfaucon : Tél. 04 71 59 95 73
tourisme@hautpaysduvelay.fr - www.hautpaysduvelay-tourisme.fr

• M. Jean-Michel POINAS : Maire

Photo : MAIRIE



Saint-Romain-Lachalm

HAUT PAYS
DU VELAY



CURIOSITÉS Eglise de style roman (2 nefs latérales du XV^e et XVI^e siècle). Château, demeure d'une ancienne famille noble, installée sur ses terres depuis 1360 et qui y demeure encore. Calvaire.

DISTRACTIONS Chasse, pêche, circuits pédestres labélisés Respirando (17 km), vélo rail à Lichemialle au départ de Dunières (2 drains), tennis municipal, médiathèque... Le gymnase est à la disposition des associations sportives, terrain multisports ouvert à tous et aux personnes à mobilité réduite. Une salle des fêtes. Marché de producteurs locaux de mi-juin à mi-septembre, avec 30 exposants et animations tous les vendredis dès 17h.

Accueil : Table d'hôtes et gîte de séjour, gîtes ruraux, aire et borne pour camping-car - Restaurant.

Ressources : agriculture basée sur l'élevage, la production laitière et des fruits rouges. Très dense activité artisanale et industrielle. Zone industrielle et artisanale.

Services : Bar-tabac-presserie, boulangerie-épicerie, coiffure, 1 salaison avec magasin de vente, artisans, agence postale communale, 2 écoles, ADMR, Relais assistantes maternelles, espace coworking bien-être...

PRODUIT DE HAUTE-LOIRE

Salaison du Château

Saucisson
Saucisse sèche
Produit artisanal

36 avenue de la Gare
43620 St Romain Lachalm
04 63 71 71 03

En pleine nature, sur les bords de la Dunière
CAMPING de Vaubarlet****



PISCINE CHAUFFEE

Hébergements insolites

PATEAU GEOIRE CHAUFFEE



43600 Sainte-Sigolène - Tél. 04 71 66 64 95
www.vaubarlet.com - campingdevaubarlet@gmail.com



**Premier producteur indépendant
 sur le marché français du film polyéthylène**

Groupe
Barbier
 certifiée ISO 9001 V2008 Plastic solutions

Extrusion - Impression - Soudure des polyéthylènes

Classé dans les 1000 premières entreprises françaises

LA GUIDE - BP 39 - 43600 S^{TE} SIGOLENE - FRANCE

Tél. 04 71 75 11 11 - Fax 04 71 66 15 01

Site web : www.barbiergroup.com - E-mail : barbier@barbiergroup.com



Intermarché
 SUPER
 Les Mousquetaires TOUS UNIS CONTRE LA VIE CHÈRE

Zone artisanale et commerciale Chanibeaux
 43600 Ste-Sigolène - Tél. 04 71 66 41 76



leDRIVE
 Intermarché



Location de véhicules
 7 m³, 12 m³ et 20 m³
 et bennes

PRODUITS
 REGIONAUX

SAINTE-SIGOLENE



Place Jean Salque - Photo : MAIRIE

- **Altitude : 808 m**
- **Population : 6 080 hab.** les Sigolénais
- **Superficie : 3 064 ha** dont 900 ha d'espaces boisés

SITUATION GÉOGRAPHIQUE :

- A 23 km de son chef lieu d'arrondissement Yssingeaux, à 50 km du chef lieu de département, Le Puy, à 100 km de la capitale régionale : Lyon, mais à 35 km seulement de St-Etienne.

RENSEIGNEMENTS :

- **Mairie** : Tél. 04 71 66 63 12
- ou à l'Office de Tourisme Les Marches du Velay-Rochebaron : Bureau de Sainte-Sigolène - Place du 8 mai Tél. 04 71 66 13 07
- sainte-sigolene@tourisme-marchesduvelayrochebaron.fr - www.tourisme-marchesduvelayrochebaron.fr
- **M. Didier ROUCOUSE** : Maire



Sainte Sigolène est jumelée avec Marinéo, une ville de Sicile située au sud de Palerme.



Une grande vitalité économique

Un fort dynamisme économique anime Sainte Sigolène où toutes les activités économiques y sont largement représentées : commerce, artisanat, industrie, agriculture et tourisme. Une spécificité : les nombreuses entreprises du plateau sigolénais fabriquent aujourd'hui 40% de la production nationale de film plastique extrudé, et se spécialisent dans les techniques respectueuses de l'environnement. D'importants investissements de productivité, de recherche et d'innovation sont réalisés.

L'agriculture a su préserver son territoire et le valoriser. Les productions sont variées et le label bio se développe. Marché hebdomadaire : mardi matin (place Jean Salque).

CURIOSITÉS Musée La Fabrique : témoin vivant de deux importantes industries sigolénaises : tissage et plâsturgie - Musée de la Béate de Revevrolles - L'Église néogothique

- avec les vitraux de M. Schuller rappelant la mémoire de la Sainte - Parcours historique de la ville accompagné d'un livret (disponible à l'O.T.) - Arboretum : parcours pédagogique en centre ville - Nombreux parcours de randonnées pédestres (topo guide Les Marches du Velay à pied) - Circuits VTT (topoguide à l'O.T.).

Accueil : Camping de Vaubaleat 4 étoiles, restaurants, office de tourisme Les Marches du Velay Rochebaron. Gîtes.

Services : Maison de santé, centre de secours intercommunal, crèche, relais assistante maternelle, écoles publique et privée (maternelle - primaire) collège Sacré Cœur, accueil de loisirs, tous commerces dont trois grandes surfaces.

Des équipements sportifs et culturels de qualité
Sainte-Sigolène dispose d'un complexe sportif exceptionnel permettant la pratique d'une multitude d'activités mais aussi l'organisation de compétitions interrégionales : 3 gymnases, tennis couvert, salle d'escrime, dojo, boulodrome...
Ville culturelle, Sainte Sigolène est équipée d'une salle de cinéma, d'une maison de la musique, d'une médiathèque... où de nombreux spectacles, concerts, expositions sont programmés régulièrement.



Dans un cadre unique et sauvage... dans les Gorges de la Dunière...



L'AUBERGE DU MOULIN

TRAITEUR

**ACCUEIL
ETAPE CAMPING-CAR**

**SERVICE
EN TERRASSE**

**TENNIS
CLUB HOUSE**

**ACCÈS
AUTOCAR**

**Lieu-Dit VAUBARLET
43600 STE SIGOLENE
Tél. 04 71 66 64 84**

**A 5 mn de
la passerelle**

- * 70 couverts dans le Vieux Moulin restauré, avec son bac à truites (bassin pour pêcheurs)
- * Une salle particulière avec vue panoramique sur la Dunière (80 personnes) pour vos réunions (Banquets - Séminaires...)
- * 1 salon avec vue panoramique sur la Dunière
- * Espace jeux pour enfants
- * Terrain de pétanque



SAINT-VERT



- **Altitude : de 750 à 1100 m.**
- **Point culminant : 1120 m.**
- **Population : 112 hab.**
- (250 en été) les Saint-Vertois(es)

SITUATION GÉOGRAPHIQUE :

- A 7 km de Champagnac-le-Vieux, à 23 km de Brioude,
- 65 km du Puy-en-Velay, 80 km de Clermont-Ferrand,
- 111 km de St-Étienne et 126 km d'Aurillac.

RENSEIGNEMENTS :

- Mairie ouverte mardi et jeudi de 14h à 17h.
- Tél. 04 71 76 32 63
- mairie.saintvert@orange.fr
- **M. Christian CHADUC** : Maire


Photo - MAIRIE



CURIOSITÉS Eglise romane XII^e siècle. Vestiges de l'Ancien Château (2 tours). Calvaire. Bâtisses anciennes en pierre. Nombreux panoramas.

Accueil : 1 restaurant convivial proposant une cuisine traditionnelle avec produits du terroir. Tél. 04 71 76 34 17. Gîtes et locations meublées. 1 salle polyvalente.

ACTIVITÉS Fête patronale en août. Randonnées pédestres, circuits labellisés Respirando. Promenades en forêt. A proximité : plan d'eau et camping à Champagnac Le Vieux.



**TÉLÉCHARGEZ
GRATUITEMENT
NOS GUIDES**



www.guidespratiques.fr

SAINT-VICTOR-MALESCOURS

Photos: C.G.



- **Altitude : 850 m**
- **Population : 804 hab.**
(les San-Vitournaires)



• **SITUATION GÉOGRAPHIQUE :**

- A 5 km de Saint-Didier-en-Velay
- et de Saint-Just-Malmont
- 22 km de Saint-Etienne,
- 70 km du Puy-en-Velay.

• **RENSEIGNEMENTS :**

- **Mairie** ouverte du lundi au vendredi 9h/12h et 14h/17h sauf mercredi après-midi - Tél. 04 71 61 05 09 - mairie@saint-victor-malescours.fr
- **www.saint-victor-malescours.fr**
- **M. Yves BOMPUIS :** Maire
- ou **Communauté de Communes Loire Semène :** www.loire-semene.fr

• Suivez l'actualité de la commune de Saint-Victor Malescours en temps réel grâce à l'application illw@p

CURIOSITÉS À DÉCOUVRIR Eglise du XI^e siècle (nef et chœur) et des XV^e et XVI^e siècles (bas-côtés). Remarquables clés de voûte et culots admirablement sculptés - Cimetière des Pestiférés, route du Trêve - Châteaux de Malploton et du Fraisse (domaines privés) - Grande richesse du petit patrimoine à découvrir en parcourant les chemins : croix, nombreux ponts sur la Semène, maisons en pierre... Points de vue remarquables - Aménagement bourg centre.

LOISIRS ET ANIMATIONS Bibliothèque « Livres au village » - 2 centres équestres - City-parc - Chasse - Pêche - Nombreux chemins de randonnées pédestres, trail, VTT (dont un sentier balisé Respirando) en maillage avec les communes avoisinantes - Tissu associatif riche et dynamique et le tout nouveau club « La Table à jeux », organisent de nombreuses animations tout au long de l'année : fête locale le dernier week-end de juin, randonnées pédestres et VTT, brocante, marché de Noël, concours de coinche, concours de pétanque, repas paysans, Téléthon... **Marché des producteurs locaux chaque 2^e dimanche du mois d'avril**

• à décembre, de 9h30 à midi sous la halle couverte au cœur du village - Dans un rayon de 10 km : piscine d'été, site d'escalade, accrobranches, parcours de santé, cinéma...

• **Accueil et services :** Restaurant - Station-service 24h/24 - 2 gîtes communaux - Gîtes privés - AirBnB - Salle des fêtes polyvalente - Halle couverte - Ecole maternelle et primaire - Accueil périscolaire - Maison assistantes maternelles La Mam'lescours - RAM - ADMR et portage de repas - Commune équipée de la fibre optique - Bar-tabac avec vente de boissons à emporter, épicerie-dépôt de pain, vente de bouteilles de gaz, dépôt presse locale, services Point Vert, Française des Jeux, services et affranchissements postaux, petit dépannage en piles électriques, etc.



Le M&M's
CHEZ MARY & MILLARD

BAR - TABAC - LOTO - FOOT
Dépôt de pain



WiFi

7, rue de la Halle - 43140 St Victor Malescours

04 71 61 02 48

ÉPICERIE

Produits locaux
yaourts, fromages,
miel, bières, vins...
Viandes
de fermes locales
(porc-agneau-poulets)
Fruits et légumes



SAINT-VICTOR-SUR-ARLANC

- **Altitude : 1 006 m**
- **Population : 92 hab.** (les Saints Victouriens)
- **Superficie : 1188 ha**
- **SITUATION GÉOGRAPHIQUE :** A 7 km de Craponne.

RENSEIGNEMENTS :

- Mairie : 4, rue des Ecoles - Tél. 04 71 03 28 28
- mairie.st-victor-sur-arlanc@wanadoo.fr - www.stvictorsurarlanc.fr
- **M. Jean-Luc BORIE** : Maire



Photos : D H PERRIN - Le bourg centre rénové



Église romane du IX^e siècle, ayant abrité l'ordre des Antonins du XII^e siècle à la révolution et classée monument historique. On peut y contempler des bas-reliefs gallo-romains, une coupole sur trompes, le tau des commandeurs sur la clef de voûte ainsi qu'une statue de Saint Antoine le Grand avec son marassin datée du XII^e siècle. La visite guidée gratuite permet de découvrir toutes ses richesses historiques et architecturales. Pour les visites contacter M. Perrin, Tél. 04 71 03 34 25 les après-midi sur rendez-vous.

Gîte de groupes « Faune-flore-forêt », Grand gîte indépendant de 200 m² en pierre sur 3 niveaux pouvant accueillir 10 pers. en 3 modules. 1 module 2 pers. :

1 lit 140, douche, WC, TV. 2 modules 4 pers. avec mezzanine : 2 lits doubles, douche, baignoire, WC, TV. Grande pièce à vivre avec séjour, coin salon, cuisine aménagée (frigo/congélateur, lave-vaisselle, micro-ondes). En sous-sol : lave-linge, sèche-linge, chauffage à granulés. Terrasse avec salon de jardin et barbecue. Terrain. Linge de maison et draps fournis. Commune de St-Victor d'Arlanc. Réservations Tél. 09 78 35 01 65 (réf. H43 G020388).

Site féodal du château de Beaumont. Beaumont vient du gallo-romain « bello montis » et veut bien dire « beau mont ». C'est aussi un nom de famille. Le premier connu est Nicaise



de Beaumont, cité dans le cartulaire de Brioude de 904. Les Beaumont deviennent seigneurs de Beaumont au X^e siècle. Ponce sera le dernier seigneur de Beaumont. Sa fille,

Aigline, épousera vers 1230 Bertrand de Chalencon. Un de leur fils épousera plus tard la dernière descendante des Polignac. On peut noter que la famille Grimaldi de Monaco est de la lignée des Polignac. La viguerie de Beaumont avait pour rôle la surveillance des voies marchandes et faisait barrière entre l'Auvergne et le Velay. A ce jour, seul un œil averti peut déceler l'ancienne présence du château au sein du village de Beaumont.

Zone humide du champ du Cros. Cette zone humide s'étend sur plus de 17 ha dont 9 ha réhabilités. Ces travaux ont consisté en une rouverture pastorale partielle, et à la création de 2 mares.

C'est un réel réservoir de biodiversité : 120 espèces végétales identifiées, dont quelques spécimens d'orchidées et de sphaignes. Elle est très peuplée : amphibiens, reptiles, mammifères, la plupart protégés au niveau national, papillons, 19 espèces de chauves-souris sur 26 présentes en Auvergne et 37 espèces d'oiseaux

Un sentier d'interprétation vient d'être aménagé et labellisé PMR (personne à mobilité réduite), et les panneaux explicatifs en lave émaillée installés permettent de découvrir les enjeux de préservation d'une zone humide.

St Victor c'est aussi : un espace de deux places pour co-working, deux parcours de petite randonnée labellisés « respirando », une maison de la béate à Cheyrac, une source carbogazeuse de « l'eau de pic » au hameau du Chambon, une aire de pique nique le long de la Dorette, une distillerie de plantes médicinales à Cheyrac.



Parcours zone humide Photo : Annie DAVID



Lavoir devant la mairie Photo : Annie DAVID



Musée de la Radio « Les Années 30 » et des jeux électroniques « Les Années 80 »

Plus de 3 000 postes de TSF « les années 30 » français et étrangers en état de marche ainsi que les consoles de jeux de 1980 à 2000. Visite commentée de l'histoire de la Radio et des jeux par M. PERRIN 4 € par personne. Tarifs pour groupes. Ouvert sur réservation. Tél. 04 71 03 34 25

Lavoir de Beaumont Photo : Annie DAVID

Photo : D H PERRIN



Salaisons Fermières TORRILHON
 Du producteur au consommateur
 1^{er} prix Saucisson et saucisse sèche
 Cheyrac - 43500 ST-VICTOR-SUR-ARLANC - 04 71 03 35 13
 2 rue du Vol à voile - 43320 CHASPUZAC - 04 71 03 57 60
www.facebook.com/pages/category/Products/Salaisons-fermieres-Torrilhon-107634267549807/



SAINT-VIDAL

- **Altitude : 760 m**
- **Population : 619 hab.** (Iles Saint-Vidalois)
- **Superficie : 771 ha**
- **SITUATION GÉOGRAPHIQUE :**
- Dans la belle vallée de la Borne, à 8 km du Puy en Velay, à 5 km de Loudes (aéroport Le Puy-Loudes).

• **RENSEIGNEMENTS :**

- Mairie ouverte lundi, mardi, jeudi 9h/13h et 13h30/17h ; vendredi 9h/13h et 13h30/16h30
- Tél. 04 71 08 68 34 - www.saint-vidal.fr - saintvidal.mairie@orange.fr
- **M. Gérard GROS** : Maire

• Suivez l'actualité de la commune en temps réel grâce à l'application 



Photo : MAIRIE



BAR - HÔTEL - RESTAURANT

L'Estampille

Hôtel Restaurant

Cuisine traditionnelle à base de produits frais et locaux



2, place du Château
43320 St Vidal
04 71 04 11 14
lestampille43@orange.fr
www.lestampille-saintvidal.fr



CURIOSITÉS Le château médiéval (propriété privée) du XIII^e remaniée en 1563 et transformé en forteresse, classé au Monument Historique, ouvert au public en saison estivale. D'avril à juin : du mardi au dimanche. Visites guidées de l'extérieur et intérieur du château, à 10h30 et 15h uniquement. Juillet et août : visite scénographiée de l'intérieur, tous les jours de 10h30 à 18h (départ toutes les 15 minutes). Durant la même période, visite de l'extérieur uniquement à 10h45 et 15h. De septembre au 3 novembre : du mardi au dimanche. Visites guidées de l'extérieur et intérieur du château seulement à 10h30 et 15h. Visite scénographiée de la brasserie du château uniquement sur réservation via le mail spectaclebrasserie@saintvidal.com. Tarifs de 3€ à 15€ selon l'activité et les réductions proposées, gratuit pour les moins de 7 ans. Visite des jardins : gratuit. Détails des tarifs sur www.saintvidal.com. Tél. 09 81 43 68 00 - L'église romane St Vital, ceinte d'un litre funéraire - Une belle croix du XV^e à l'entrée sud du village de Locussol, en bordure de ravin et surplombant la vallée de la Borne et une croix monumentale du XVIII^e siècle au village de Grazac.

• **Accueil** : 1 hôtel-restaurant au bourg - Hôtel haut de gamme au Château avec suites et chambres - Gîtes privés (vous pouvez consulter la liste sur www.saint-vidal.fr) - Aire de pique-nique - Toilettes publiques aux normes PMR.

• **Services** : Divers artisans - 1 brasseur de bières - Plusieurs exploitations (élevage de vaches laitières et différentes productions lait, fromages, viande ; céréales ; producteurs de lentilles vertes du Puy AOP).

• **ACTIVITÉS-LOISIRS** Pêche (la Borne) - Sentiers pédestres balisés - Pétanque - Parcours botanique - Foot dont 1 équipe féminine - Bibliothèque municipale samedi 10h/12h - 2 aires de jeux : au bourg, face à l'auberge pour les plus petits (nouveau 2024) et à Grazac pour les plus grands - Golf à proximité.

• **Manifestations** : Salon de la coutellerie les 21-22-23 juin organisé par l'association « Lames en table » - Fête votive mi-juillet.



à proximité

FORTERESSE DE SAINT VIDAL



SPECTACLES - HÔTEL 5* - RESTAURATION - BRASSERIE

WWW.SAINSTVIDAL.COM

SAINT-VINCENT



Photo : MAIRIE

• Altitude : 550 m
• Population : 1 000 hab.

• RENSEIGNEMENTS :
• Mairie : Tél. 04 71 08 51 11

M. Jean-Benoît GIRODET : Maire

Située au cœur de l'Emblavez, à 15km du Puy en Velay (RD103) et 25 km d'Yssingeaux (RD7).

CURIOSITÉS

- Le suc de Ceneuil tout d'abord, lieu naturel et préservé, offre une vue à 360° sur l'Emblavez. Un sentier de découverte de la faune et de la flore permet l'accès au sommet du suc, où trône une table d'orientation. Le village de Ceneuil a également été intégré au circuit des paysages avec l'installation d'une station d'interprétation météorologique.

- L'île de Cheyrac, site naturel, paisible et reposante est entourée par le fleuve Loire. Elle est dotée de 3 kiosques et d'un barbecue pour vos pique-niques, de 6 jeux ludiques pour les enfants et de petites stations de découverte de la faune et de la flore locale. L'extrémité de l'île a été volontairement laissée « sauvage » pour les amateurs de pêche.

- La Ligue de Protection des Oiseaux a ainsi mis en avant trois sites : l'observatoire des hérons de l'Emblavez situé à Larcenac, le cœur du village de Ceneuil et l'île naturelle de Cheyrac qui bénéficie également du label Respirando. Les nombreux chemins parcourant la commune sont parés de divers balisages et labels tels que : PR, GR, Saint-Jacques-de-Compostelle, Respirando et VTT FFC.

- Les farouilleurs de l'Emblavez ont créé un atelier-musée des mécaniques anciennes mettant en scène du matériel d'époque et les vieilles machines.



PRODUITS ISSUS
DE LA HTE LOIRE à 70%



QUALITÉ ET FRAÎCHEUR
AU VRAI PRIX !

Fruits et légumes

En direct du producteur
fromages - viandes - pains
épicerie

Plus de 250 m² à votre service

Cros de la gare - ZA - 43800 St Vincent - 04 71 01 30 57 - www.aujardindejohana.fr

Auberge du Pèlerin

CAFÉ - RESTAURANT

CHAMBRES D'HÔTES vue sur la Loire

Cuisine traditionnelle
et auvergnate

2 salles de restaurant
Piste pour soirées dansantes
Terrasse en bord de Loire



Le Serville - 43800 St Vincent - 04 71 01 51 99 - www.aubergedupelerin.fr

E5 43150

SALETTES

- **Altitude : 1 000 m**
- **Population : 146 hab.** les Salletois. Triple en ét.
- **Superficie : 2 028 ha**

SITUATION GÉOGRAPHIQUE :

- Limitrophe avec l'Ardèche, à 14 km du Lac d'Issarlès;
- riveraine de la Loire sur 14 km ; à 15 km du Monastier, à 32 km du Puy.

RENSEIGNEMENTS :

- **Mairie** ouverte tous les matins du lundi au vendredi 9h/12h : Tél. 04 71 57 36 26 - mairie.sallettes702@orange.fr
- ou à l'**Office de Tourisme Mézenc Loire Meygal** : 43150 Le Monastier - Tél. 04 71 08 37 76
- contact@mezencloiremeygal.com - www.mezencloiremeygal.com
- **M. Francis DELMAS** : Maire



Photo : MAIRIE - Gîte de Sallettes



Type de commune à villages et fermes isolées (une vingtaine).

Patrimoine : Inscrit à l'inventaire supplémentaire des M.H. : l'Eglise restaurée, la chapelle de Chazeaux; le Camp d'Antoune (oppidum). Classé M.H. : Château médiéval de Soubrey (privé, restauré, ne se visite pas). Petit patrimoine (Croix - Fontaines - Lavoirs - Fours banaux).

- **Accueil** : Bar-restaurant Le Bistrot Gourmand - 1 salle polyvalente - 1 gîte de 9 à 11 places - Gîtes privés - Nombreux meublés chez l'habitant - 1 club des Aînés Ruraux - 1 comité des fêtes.

- **Service** : Agence postale communale - Dépôt de pain, épicerie et tournées à domicile.

B2 43230

SALZUIT

- **Population : 360 hab.**

SITUATION GÉOGRAPHIQUE :

- Limitrophe de Paulhaguet. A 40 km du Puy, traversé par la RN 102 et la voie ferrée Paris-Nîmes (desserte SNCF).

RENSEIGNEMENTS :

- **Mairie** : Tél./Fax 04 71 76 66 76 - mairiedesalzuit@wanadoo.fr
- **Mme Pascale NOEL** : Maire



Photo : MAIRIE

Lotissement : 13 lots viabilisés de 400 à 1200 m² : 22€ TTC le m²

Etymologie : (Pré Celtique) sol au soleil.

CURIOSITÉS L'église et son campanile - Chapelle Notre-Dame-de-Grâce, romane du XIV^e siècle. Vierge à l'oiseau et la Pieta (vierge en bois) - vieux fours - Fontaines. Sarcophages mérovingiens du Montgebrout (panorama). Circuits de randonnées balisés.

Accueil : 1 hôtel**** et 22 chambres, restaurant panoramique, avec salle de séminaire et espace bien-être : balnéo-thérapie, fitness et soins, hamman, sauna, piscine - 1 bar-restaurant - Boulangerie/ snack -Ecole 2 classes, cantine, garderie et ramassage scolaire.

Fête en août.

- **Ressources** : Agriculture - Parc source EDF - Zone artisanale avec activités diverses telles que : scierie, serrurerie, atelier de charpentes métalliques, centrale à béton, fabrication articles latex et caoutchouc - Atelier de confection - Jardinerie, semence et engrais, produits phytosanitaires - Entreprises de maçonnerie.

- **DISTRACTIONS** Randonnées en sous bois, proximité Val d'Allier, parc naturel Livradois Forez - Chasse - Terrain de boules - Activités de pleine nature - Salle polyvalente - Base de loisirs avec étang de pêche ombragé classé 2^e catégorie (accès pour handicapés) géré par la Société de Pêche Paulhaguetoise - Sur le site : terrain de pétanque, zone pique-nique aménagée (tables, bancs, barbecues,...), terrains de jeux, wc, chalet équipé.



SANSSAC-L'ÉGLISE



- **Altitude : 852 m**
- **Population : 1 200 hab.** les Sanssacois
- **Superficie : 1 530 ha**

SITUATION GÉOGRAPHIQUE :

- A 8 km la ville pittoresque du PUY-EN-VELAY ;
- à 5 km le Château de SAINT-VIDAL ; à 3 km
- l'aérodrome : stage d'initiation aux planeurs.

RENSEIGNEMENTS :

- Mairie ouverte du lundi au vendredi 8h/12h : 4, rue Centrale Tél. 04 71 08 64 43
- mairie.sanssac@orange.fr
- www.sanssacleglise.fr

• **M. Jean-Yves BERAUD** : Maire

Suivez l'actualité en temps réel grâce à



Photo : MAIRIE



Sanssac dispose depuis le début de cette année 2024 d'un nouveau bâtiment pour la mairie qui lie de façon harmonieuse le bâti

traditionnel en pierres locales et des formes modernes en béton coloré façon « brique ». Ce nouveau bâtiment est le symbole de l'ancrage de la commune dans son histoire, ses familles générations après générations et son regard vers l'avenir avec ses nouveaux habitants, ses enfants.

Petite commune rurale en pleine expansion et très active grâce à de nombreuses associations qui affirment leur dynamisme. Entourée de sites touristiques, elle est le point de départ d'excursions intéressantes. Elle offre des vacances calmes et détendues. Mais cela sans oublier les attraits de la commune qui vous propose : Accueil Paysan : Alain Condon Coyac : 2 gîtes ronds 2 et 6 places <http://lesfustesdecoyac.fr> ; hébergement insolite en Kerterre (youertes) à Coyac (stages) ; gîtes privés ; base centrale de départ pour visites et excursions ; la matériauthèque Emmaüs.

CURIOSITÉS L'Église ancienne (rénovation intérieure) : sa flèche, son chœur en ogive soutenu par de curieux chapiteaux où des personnages mythiques enfoncent leurs épaules tassées par les colonnes ; ses vitraux remarquables et son autel en pierre de BEYSSAC. 3 assemblées. 7 moulins privés le long du Vourzac. Fours dans les différents hameaux (cuisson du pain). Fresque sur la façade de la salle nature et loisirs. Fontaine restaurée (XVII^e) de Driaudes.

• **Manifestations** : Feu de la St-Jean. Concours de pétanque. 7^e édition du Festival Buena Onda les 24-25 mai 2024 <https://buenaondafestival.fr>. Ball trap le 14 juillet et en septembre (la veille de l'ouverture de la chasse). Interfolk mi-juillet à la salle de Sanssac-l'Église organisé par Volcan'ots. Fête votive le 2^e dimanche d'août avec vide grenier et animations.

(Plus d'infos cliquez sur www.sanssacleglise.fr)

• **ACTIVITÉS-LOISIRS** 1 manège équestre, club poneys et voltige « Les petits chevaux » à Vourzac - Pisciculture et pêche à la truite (privée) - Les randonnées pédestres et VTT (circuits balisés) : La VIA BOLENA (Borne milliaire et Croix), le circuit des « Eaux de Vourzac » labellisé « Respirando » 12 km, 3h30, balisage jaune et le circuit « Les Pins de Boulange » exceptionnel par l'originalité du site (forêt d'anciens bonsaïs) et le sentier botanique (équipé de pupitres interactifs). Parking aménagé à l'entrée du sentier topoguide disponible. Circuit Jules Vallés, 19 km (sur plusieurs communes).

• **Economie et services** : Deux zones d'activités « Le Fataïre » et « Le Martouret », d'accès facile : CD 590, proximité du Puy et de l'aérodrome. Terrains disponibles. 1 école maternelle et primaire Michel Pignol au bourg. 1 bar-tabac, relais Poste, point FDJ. Cabinet d'infirmières. Miellerie et accueil paysan. Nombreux artisans tous corps de métiers. Salle socio-culturelle pouvant être mise en location au bourg (280 pers. environ). Réservation en mairie.

• Sanssac-L'Église est adhérente à la Communauté d'agglomération du Puy-en-Velay.

P-Y PNEUS

Vente
Réparation et
dépannage pneus



9 rue du Fataïre
43320 Sanssac l'Église
Tél. 04 71 03 82 80
pierre-yves-rochette@pypneus.fr

Au petit Marché

BAR
TABAC
JOURNAUX



M. Mickaël Soares de Carvalho
5, rue centrale - 43320 SANSSAC L'ÉGLISE
04 71 02 86 32
www.aupetitmarche43.com
<https://m.facebook.com/aupetitmarche43/>

Porte du Gévaudan

Les Jardins du Gévaudan

Fruits/Légumes, épicerie, produits locaux

2 Cours Gervais, 43170 SAUGUES

www.lesjardinsdugevaudan.fr



06.23.25.85.18



LES ATELIERS DE LA BRUYÈRE
Feutrage et tricot à façon

LES ATELIERS DE LA BRUYÈRE...

A Saugues - 04 71 74 26 80
lesateliersdelabruyere@wanadoo.fr

Boutique en ligne

Le Petit Chez Soi
BAR
RESTAURANT
Chez Isa

34, Place Joseph Limozin
43170 SAUGUES

Tél : 04 71 77 65 49
isabelle.coste29@orange.fr

AUBERGE

"Chez Virginie"

RESTAURATION & HÉBERGEMENT

Cuisine traditionnelle

3 rue Eugène Médard - 43170 SAUGUES

06 27 55 89 66 - [Auberge_chez_Virgine_43](https://www.instagram.com/Auberge_chez_Virgine_43)

Ouvert
à l'année

Porte du Gévaudan



1 place Charles de Gaulle
43170 Saugues - 04 71 74 23 44
armurerielabete@gmail.com 




**RANDONNÉE - PÊCHE - COUTELLERIE
CHASSE - TIR SPORTIF**



LA TERRASSE

Une table gourmande
en Gévaudan

Hôtel - Restaurant
Saugues

04 71 77 83 10 

www.hotellaterrasse-saugues.com



Maison Borde

Spécialiste en champignons sauvages depuis 1920



LE BISTROT

« COQUELICOT »

Au pied de la tour des Anglais
Au cœur médiéval de Saugues

Bar
Resto
Terrasse
Produits
régionaux

14 place St Médard - 43170 Saugues
Réservation au : 06 75 33 97 13 

L'Office de Tourisme, cours Gervais,
tient à votre disposition une documentation sur le Pays de Saugues :
circuits de découverte en voiture, randonnées pédestres,
circuits VTT, journal des animations estivales, plan de Saugues...



SAUGUES

Photo : Gérard GARDES



07 62 37 01 40

Porte du Gévaudan



Halte sur le chemin de Saint-Jacques de Compostelle

- **Altitude : 960 m.**
- **Point culminant : 1 447 m**
- **Population : 2 013 hab.** en hiver, 3 500 en été les Sauguais(es)
- **SITUATION GÉOGRAPHIQUE :**
- Entre les Monts de la Margeride et la Vallée de l'Allier, théâtre des méfaits de la Bête du Gévaudan, à 120 km de Clermont-Ferrand, 44 km du Puy-en-Velay.

- **RENSEIGNEMENTS :**
- Office de Tourisme du Pays de Saugues
- 9, cours Gervais - 43170 Saugues
- Tél. 04 71 77 71 38 - ot.saugues@haut-allier.com
- www.gorges-allier.com
- Mairie : Tél. 04 71 77 71 30
- secretariat@saugues.fr - www.saugues.fr
- **M. Joël PLANTIN** : Maire



Accès : R.D. 585 et 589 - SNCF : Paris-Nîmes (par Langeac et Monistrol d'Allier).

CURIOSITÉS

- La Tour des Anglais (Donjon du XII^e et XIII^e siècle) exposition permanente : peinture et photos (ouvert en saison). Visite du 15/06 au 15/09.
- Le Diorama Saint-Bénilde, en treize tableaux Son et Lumière (ouvert en saison, Tél. 04 71 77 82 53).
- La Collégiale Saint-Médard avec son porche de style roman auvergnat, une Vierge de majesté du XII^e et une Piéta en bois polychrome, des orgues et des croix processionnelles.
- La Chapelle des Pénitents.
- Le Musée Fantastique de la Bête du Gévaudan.
- Le Musée du sabot au Moulin de Couleau.
- Le Musée de la laine La Lainerie du Gévaudan.

A voir aux environs :

- Le château d'Esplantas (ouvert en saison).
- La Tour de la Clauze.
- La Statue de Notre Dame du Gévaudan.
- La Statue de la Bête du Gévaudan à Auvers et à Saugues.
- La Stèle dédiée à Jean Chastel (vainqueur de la Bête) à la Besseyre-Saint-Mary.
- Le Mont Mouchet : monument National de la Résistance et musée.
- 3.000 ha. de forêts (morilles, cèpes) permettent d'agréables et saines randonnées pédestres, équestres ou en VTT (sentiers balisés). Nombreux sites pittoresques : Gorges de l'Allier, Vallées de la Seugne et de la Desges, site de Notre Dame d'Estours, etc.

ACTIVITÉS 3 plans d'eau : un plan d'eau biologique surveillé pour la baignade (restauration snack), un pour téléski nautique, bouées tractées, paddle et un pour initiation pêche enfants - Tennis, piscine municipale avec bassin d'initiation couvert et chauffé - Halle des sports (gymnase, salle de judo, salle de musculation, boulodrome, ping-pong... - Centre équestre entièrement rénové - Bibliothèque municipale - Parcours de santé - Nouvel itinéraire Bête du Gévaudan.

Festivités : 7-8-9/06 : Fête de la Saint Médard - 14-15/06 : Trail Adventures Days - 21/06 : Fête de la musique - 30/06 et 4/08 : Pêcherie enfant plan d'eau - 6/07 : Fire color run - 13/07 : Feu d'artifice + défilé + repas - 18/07 et 1/08 : Ciné plein air - 19 au 21/07 : Fête de la Madeleine + concours pétanque - 4/08 : Course « La Gévaudane » - 8 au 10/08 : Festival en Gévaudan - 11/08 : Fête de St Bénilde - 28/09 : Fête de la Bière - 29/09 : La Gévaudane (marche contre le cancer) - 5/10 : Téléthon - 26/10 : Halloween - 14-15/12 : Marché de Noël - du 14 au 20/08 (les mardis) : Marchés nocturnes en juillet et août (se renseigner auprès de la Mairie et Office de Tourisme).

Accueil : 1 hôtel - Camping de la Seugne (3 étoiles) - 2 aires de camping-car - Nombreux gîtes ruraux et meublés saisonniers - Gîte d'étape - Etape St Jacques de compostelle - Gîte d'étape communal, accueil randonneur - Centre d'accueil (120 lits) - Chambres et tables d'hôtes - Gîte de séjour à la ferme - Nombreux restaurants - Tous commerces et services - Borne recharge véhicule électrique.




**RESTAURANT
BAR
CONCERT
TAPAS**

Menus et formules de 12€ à 25 €
101, avenue de la Semène
43140 La Séauve/Semène
04 71 65 82 03
https://m.facebook.com/labreuveoir43140/

D' Mel



HOMMES - DAMES - ENFANTS
04 71 61 19 70 **Coiffure**

4 Place de l'Église - 43140 La Séauve/Semène
Lundi 8h30/16h, mardi 8h30/18h30, mercredi fermé,
jeudi 8h30/18h30, vendredi 8h30/17h, Samedi 8h30/15h

Prenez vos rendez-vous en ligne sur
www.planity.com
https://m.facebook.com/p/DMel-coiffure-100046360758930/



vival by Casino

Epicerie - Fruits et légumes
Crèmerie
Produits régionaux
Poissonnerie jeudi et vendredi
sauf juillet/août

0 4 7
PRESSING
LA SOURCE
CAF

Ouvert lundi, mardi, jeudi,
vendredi, samedi
8h-12h30 et 15h-19h ;
dimanche 9h-12h.
Fermé le mercredi.

Livraison gratuite à domicile

3, place de l'église - 43140 la Séauve sur Semène - 04 71 61 00 40 - f Vival Séauve sur Semène

Boucherie Charcuterie
1 square Colcombet
43140 Le Séauve sur Semène
04 71 61 08 82 - www.boucheriegayton.ollca.com



Tripes - Pâté de campagne
Jambonnette - Boudin
Pâté en croûte




de 8h à 12h30
et de 15h à 19h
Dimanche de 8h à 12h

GAYTON

Le dimanche
7h/12h



P

GARAGE CEA BONNEFOY

Vente - Réparation
Remplacement et réparation pare-brises
Carrosserie - Dépannage
Pneumatiques • Station de lavage, aspirateur
Recharge climatisation y compris nouveau gaz




Z.A. La Source - La Séauve-sur-Semène - **04 71 66 20 93**

SEAUVE-SUR-SEMENE (LA)



- **Altitude : 735 m**
- **Population : 1 506 hab.** les Séauvois(oises)

SITUATION GÉOGRAPHIQUE :

- Accès facile par RN 88 à 2,5 km de la bretelle.
- A 7 km de Monistrol/Loire. A 20 mn de St-Etienne.



Maison du bout du monde

RENSEIGNEMENTS :

- Mairie : Tél. 04 71 61 04 80
- mairie.seauve@orange.fr
- www.la-seauve-sur-semene.fr
- **M. Bruno MARCON** : Maire
- ou au Bureau d'Information :
- 1 place de l'Abbaye
- La Seauve/Semène - Tél. 04 71 75 69 50
- www.loire-semene.fr

Suivez l'actualité de la commune de La Seauve-sur-Semène en temps réel grâce à l'application

Photos : MAIRIE



1^{er} Prix de valorisation touristique d'un site naturel de plan d'eau
1^{er} Prix décerné aux Jardiniers pour le fleurissement

Cadre agréable naturel et touristique.

L'Abbaye de la Seauve, entièrement restaurée abrite le siège de la Communauté de Commune Loire/Semène, regroupant La Seauve, St-Didier en Velay, St-Victor Malescour, St-Just Malmont, St-Ferréol d'Aurore, Pont Salomon et Aurec/Loire et du Pays de la Jeune Loire et ses rivières, ainsi que 47 logements locatifs.

Accueil : Chambres et table d'hôtes - 1 bar-restaurant ambiance pub - 1 restaurant - Cafés - Commerces - Gîtes ruraux - 1 aire de loisirs, pique-nique, jeux pour enfants.



Centre socio-culturel avec bibliothèque et salle des fêtes (350 m², 150 places assises) équipée d'une scène (cuisine équipée)

(possibilité location apéritifs mariages, réunions privées, tables rondes). Réservation en mairie.

Services : Infirmières - 1 ostéopathe - Pharmacie - Praticienne en réflexologie plantaire - Boulangerie - Vival - Services à la personne - Nombreux services, commerces et nombreux artisans sur la commune et à proximité.

CURIOSITÉS L'Abbaye de la Seauve, « bâtiment inscrit aux monuments historiques » datant du XIII^e siècle, où l'on était reçu qu'en attestant de plusieurs quartiers de noblesse. Cette abbaye est blottie au fond de la vallée de la Semène.

Dans ce monastère a vécu Ste Marguerite de la Seauve qui, atteinte de la lèpre, fut miraculeusement guérie en se lavant à l'eau de la source. A cet endroit, on peut visiter deux oratoires (1611).

Animations : Une vie associative intense avec de nombreuses associations dynamiques qui organisent des manifestations : 13/07 : Bal populaire, Soupe aux choux - 14/07 : Défilé pompiers - 20/07 : Concours de pétanque et concert variétés en soirée - 3-4/08 : Fête patronale, bal trap, soupe aux choux, feux d'artifice - 3/08 : Concours pétanque vogue - 26-27/10 : Salon aux vins, bières et produits régionaux - Banquet des classards en octobre et novembre - 7/12 : Ste Barbe.

ACTIVITÉS Plan d'eau aménagé (en cours de revalorisation touristique) - Accrobranches Family Aventure 8 parcours accessibles dès 4 ans - Aire de loisirs « Aire naturelle de la Semène » - Pêche de 1^{re} catégorie en rivière - Parcours nokill - 3 courts de tennis dont 2 éclairés - Parcours de santé en sous-bois - Promenade - Allées piétonnières - Jeux de boules - Détente - Loisirs - 3 circuits de petites randonnées pédestres balisés dont 1 sentier labellisé Respirando - Piste de Bi-Cross - Ping-pong - Création d'un club house.

Ressources : Industrie : Décolletage - Plastique - Salaisons - Agriculture - Garages automobiles - Zone industrielle « Les Portes du Velay ».





Dine ami table
Bar - restaurant

Cuisine traditionnelle familiale

Menu du Jour
Buffet d'entrées
Plat du jour
Fromage/Dessert
Vin (25 cl)
(du lundi au samedi midi)
Ouvert aussi vendredi et samedi soir

Spécialités
Râpée
Cuisse de grenouilles
Moules-Frites / Morue
Morilles à la crème
Tête de veau
(Sur réservation)

Tél. 04 71 61 11 88 - www.dineamitable.fr
105, avenue de la Semène - 43140 La Seauve/Semène

<https://www.facebook.com/Restaurant-Dine-ami-table-1481161812200402>



NOUVEAU
Crèmeux rôti du Jura

SEMBADEL



- **Altitude : 1061 m**
- **Population : 259 hab.** (double l'été)
- les Sembadelois(es)
- **SITUATION GÉOGRAPHIQUE :**
- A 5 km de la Chaise-Dieu, 38 km du Puy-en-Velay.
- **RENSEIGNEMENTS :**
- Mairie : Tél. 04 71 00 90 62
- **M. Roland GOBET** : Maire



Photo : PASTRE



Touristes et visiteurs ne cessent d'affluer et ne tarissent pas d'éloges en contemplant ce que l'on peut faire avec les lambris, des troncs d'arbres et des rondins.

Admirée déjà à sa construction en 1955 à cause des travaux de charpente et de lambrissage d'Alphonse Vidal de Monlet, menuisier de talent, les embellissements ne font que la rendre plus étonnante encore. Oui, œuvre d'art en vérité, faite de simplicité, de bon goût et d'harmonie, où la teinte mordorée des lambris, l'ocre des bois et la lumière colorée des vitraux chantent à Notre-Dame de la Forêt leur mélodie rustique. A tout amateur d'art, une visite s'impose !

CURIOSITÉS Eglise XII^e au bourg - La Chapelle Notre-Dame de la Forêt à Sembadel-Gare - Le lac de Malaguet (à 2 km), entouré de forêts - Point de vue du Mont de Mazel (sur les Cévennes, la Margeride, le Puy de Sancy et jusqu'au Mont Blanc). Poterie à Sembadel Bourg. Produits fermiers.

Accueil : 2 hôtels-restaurants et 1 restaurant. Nombreuses locations meublées. Camping municipal à Sembadel-Gare.

DISTRACCIONS Pêche. Chasse. Vide grenier le 1^{er} dimanche d'août. Fête locale de Sembadel-Bourg le 3^e week-end d'août. Terrain de sport et de tennis à Sembadel Gare. Sentiers pédestres balisés.

CÔTÉ NATURE

**Monticole de Roche**

Fréquente les milieux ouverts d'altitude. Il se perche souvent en évidence sur un bloc, il niche dans les rochers. Poitrine et ventre orangés, ailes sombres, tête et cou bleu gris, queue orange barrée de sombre, bas du dos blanc, plus sombre chez la femelle.

**Verdier d'Europe**

Très répandu, il niche un peu partout. Bec puissant, ce qui lui permet d'ouvrir des fruits à coque dur. Plumage vert jaune grisâtre avec des taches jaunes vives sur les ailes et la queue fourchue. La femelle a des couleurs moins vives.

**Gobemouche noir**

Plus difficile à localiser que le gobemouche gris qui est assez commun, c'est une espèce forestière qui chasse en vol. Il se perche bien en évidence, sur une branche ou un barbelé. Dos noir, ailes noirâtres avec une large tache blanche ; gorge, cou, ventre et côté de la queue blancs. La femelle est brun terne.

**Corbeau freux**

Très commun, grégaire, il vit en bandes et se révèle assez bruyant, niche en colonies dans les arbres. Plumage noir uniforme, grand bec à base mue gris blanchâtre.

**Bruant**

C'est une espèce de passereau, typique du bocage, des coteaux, des buissons et des haies. On peut également l'observer dans les vergers, les parcs et les jardins. Il existe 6 espèces : le bruant jaune, le bruant zizi, le bruant ortolan, le bruant fou, le bruant des roseaux, le bruant proyer. Ils sont tous des consommateurs de graines.

SÉNEUJOLS



Photos : MAIRIE

Suivez l'actualité de la commune en temps réel grâce à l'application illwapp

- **Altitude : 1 030 m** - Point culminant : Le Devès 1 421 m
- **Population : 350 hab.** (l'hiver), 400 (l'été) - les Séneujolais

• **SITUATION GÉOGRAPHIQUE :**

- Au sud du département, à l'est de la chaîne du Devès.

• **RENSEIGNEMENTS :**

- Mairie ouverte lundi, mardi, jeudi, vendredi 13h30 à 16h30 et samedi 9h à 12h : Tél. 04 71 03 98 38
- Agence postale communale et bibliothèque
- mairie.seneujols@wanadoo.fr - www. ccpcp.fr
- **M. Serge BOYER** : Maire

DISTRACTIONS Vide grenier, marché de l'artisanat en mai - Fête votive le week-end après la Ste Anne les 27-28 juillet - Randonnées pédestres et VTT (cueillette de fruits rouges, fraises des bois, framboises, myrtilles, champignons, noisettes) - Boules - 1 bibliothèque.

CURIOSITÉS Dolmen dit « Palet de Gargantua » classé Monument Historique. Château de Séneujols et sa porte fortifiée., Eglise, croix du XV^e dans le cimetière, 3 croix sur la route de Bains à Bonnefont et dans le bourg, oratoire Ste-Anne, lavoir et abreuvoir restaurés inscrits à l'inventaire supplémentaire des Monuments Historiques. Four banal au bourg entièrement restauré. Exposition sur le patrimoine

• rural « Séneujols une commune rurale au pied du Devès » : pour la visite s'adresser à la mairie.

• **Accueil** : Locations meublées, gîtes, chambres et table d'hôtes au bourg et au village de Bonnefont.

• **Services** : Ecole - Bar - Dépôt de vin d'un producteur des Corbières - Entreprise TP - Coiffeuses à domicile - Assistantes maternelles - Commerçants ambulants - Camion pizza place du monument aux morts le 1^{er} et 3^e mardi de chaque mois.



ENTREZ DANS LA LÉGENDE

ATTRAICTIONS EN AUVERGNE

PARC DE LOISIRS À L'ANCIENNE
POUR UNE JOURNÉE EN FAMILLE

Aquabranche
Escape Rooms

Restauration possible sur place
JUILLET et AOÛT
Ouvert tous les jours de 10h30 à 19h
de Pâques à Toussaint
Jours d'ouverture voir site internet

Rue du Breuil - 43420 PRADELLES
www.parcduchatbotte.com - 04 71 00 87 87

SIAUGUES-ST-ROMAIN

Altitude : 910 m

Population : 816 hab. les Siauguais(es)

SITUATION GÉOGRAPHIQUE :

Sur la RN 590 entre le Puy-en-Velay et Langeac.

RENSEIGNEMENTS :

Mairie : Tél. 04 71 74 21 42

mairie.siauguestemarie@wanadoo.fr

www.mairie-siaugues-stemarie.fr

siaugues.communication@orange.fr

Point I à l'accueil du camping : Tél. 06 46 32 71 37

Camping : siaugues.resa@orange.fr

France Service : Tél. 04 71 74 23 68

M. Gilles RUAT : Maire



Photos : Editions Pastre



Commune de SIAUGUES STE MARIE

CURIOSITÉS

- Magnifique panorama depuis la Durande 1300 m.
- Gorges de l'Allier, la Fioule à proximité.
- Marais de Limagne - Marais du Péchay - Réserve botanique.
- Eglises romanes X-XII^e siècles, abbayes, nombreux châteaux.
- Orgues basaltiques, anciens moulins, fours banaux, etc.
- Balades fléchées des cascades.
- Espace sport détente au Vieux Moulin.

DISTRACTIONS 14/07 : Fête nationale, concours de pétanque, repas, feu d'artifice - 21/07 : Vide grenier à Laniac - 25/07 : Festival du Cinéma des Gorges de l'Allier, cinéma plein air - 2/08 : Bal - 3/08 : Concours de pétanque - 4/08 : Fête d'été - 11/08 : Marché aux livres et vinyles - 24-25/08 : Fête du pain - 8/09 : Brocante - 22/09 : Repas de la St Ferréol - 27/09 : Soirée brame du cerf - 28/09 : Animations jeunes publics - 26/10 : Halloween - 9/11 : Echappée verte - 17/11 : Cérémonie du 11 novembre, loto - 7/12 : Téléthon - 15/12 : Marché de Noël - 29/12 : Loto.

Accueil : 1 pizzeria/bar/snacking + 1 bar restaurant - Nombreuses locations meublées - 1 camping municipal + chalets, Tél. 06 46 32 71 37 - Gîtes d'étape du GR40/GR300, Tél. mairie 04 71 74 21 42 - Tous commerces de proximité - Maison Médicale - Médecin - Dentiste - Infirmière - Kiné - Pharmacie - Service camping-car et pompe à essence - Nombreux aires de pique-nique - Terrain de jeux enfants, City stade- Stade - Camping Label Respirando classé 3 étoiles.

BOUCHERIE - CHARCUTERIE

Détail - Demi-gros

Fabien SIBAUD

43300 SIAUGUES-ST-ROMAIN

04 71 74 26 16

Nos spécialités : Saucisson sec

Charcuterie fabrication Maison

BURALISTE - PIZZERIA / SNACKING - KIOSQUE VAP EVENEMENTS



Le Relais 43

04 71 74 21 19

Ouvert du mardi au dimanche midi et soir

6 rue du Général de Morangies - 43300 Siaugues Ste Marie - 



- **Altitude : 825 m**
- **Population : 280 hab.**
(Solignacois)
- **Superficie : 865 ha**

SITUATION GÉOGRAPHIQUE :

Au N.O. de Retournac, à 45 minutes de Saint-Etienne, domine la vallée de l'Ance et fait face au plateau de la Madeleine. Panorama magnifique qui s'étend sur les Monts du Velay et les Cévennes (table d'orientation près de l'église).

Photo : MAIRIE



RENSEIGNEMENTS :

- Mairie ouverte lundi 14h/15h, jeudi 9h/12h, samedi 10h/12h : Tél. 04 71 59 21 22
- solignac-sous-r.mairie@orange.fr - www.solignac-sous-roche.fr
- **M. Grégory CHARREYRE** : Maire

Suivez l'actualité de la commune en temps réel grâce à l'application 



C'est aussi une cure d'air admirable dans un paysage ensoleillé. Solignac : ancien nom : Solemniac, tiré de soleil : soleil - C'est dans ce cadre merveilleux que vous pourrez venir vous ressourcer et passer un bon moment.

Des ravins pittoresques, des grandes surfaces boisées où des champignons poussent nombreux et variés, font la joie des amateurs. La rivière de l'Ance et la Loire à 8 km constituent des lieux rêvés pour une pêche intéressante et sportive.

CURIOSITÉS L'église nouvellement restaurée - Pieta (représente Ste Philomène) - Portail de l'ancien couvent - Restauration récente du petit patrimoine local (fontaine, puits, fours à pain).

Accueil : 1 bar-restaurant «Lou Pinatou» - 1 bar-restaurant (La Pontvianne) - Salle communale - Une aire de pique-nique - Camping - 1 atelier de céramique potier.

Service : Défibrillateur à la mairie - Commerces itinérants lundi, mercredi et samedi.

DISTRACTIONS Jeux de boules - Sentiers balisés - Marche - V.T.T. - Loto en avril - « Commerces en fête » le 2^e samedi de juin - Concours de pétanque avec repas 1^{er} week-end d'août - Repas du CCAS mi-septembre - Théâtre par la troupe de théâtre « Les Kilo Crus » - Diverses animations organisées par le comité des fêtes, l'association de l'Art et des Chansons et l'ACCA - Gym - Chant - Peinture - Bibliothèque.



Auberge Lou Pinatou



Terrasse avec vue panoramique

43130 Solignac-sous-Roche
04 71 65 21 54

CÔTÉ NATURE



Grive

De la même famille que les merles, on peut les observer en bandes dans les champs ou les vieux vergers en hiver. Certains sont sédentaires : la grive draine, la grive musicienne, la grive litornie. D'autres font partie des visiteurs d'hiver : la grive mauvis.



Picvert

Egalement connu sous le nom de Pivert, bien répandu et assez facile à observer, très souvent au sol. Il se loge principalement dans un arbre, son chant rappelle un rire. Face supérieure verte, croupion jaune, face inférieure gris vert et le dessus de la tête rouge. La femelle a une moustache noire, celle du mâle noire et rouge.



Alouette des champs

Espèce typique des milieux ouverts, de la grande plaine cultivée aux landes d'altitude. Lorsqu'elle chante, son vol est presque stationnaire et son chant ininterrompu. Plumage brun roux tacheté, ventre blanc, petite huppe.



Pipit des arbres

Bien connu pour chanter mélodieusement en vol, se perche au sommet des arbres et niche au sol, bien camouflé par la végétation. Dos brun roux strié de noir, blanchâtre sur le ventre, sourcil pâle, pattes roses.

SOLIGNAC-SUR-LOIRE

• **Altitude : 850 m**
 • **Population : 1 350 hab.** les Solignacois(oises)
 • **SITUATION GÉOGRAPHIQUE :**
 • A 11 km du Puy-en-Velay à l'écart de la route du Midi, N 88.

• **RENSEIGNEMENTS :**
 • Mairie : Tél. 04 71 03 11 46
 • maire.solignacsurloire@orange.fr
 • www.solignac-sur-loire.fr
 • M. Olivier TEYSSIER : Maire



• Téléchargez  Panneau Pocket via 
 • puis tapez « Solignac-sur-Loire »

Suivez l'actualité de la commune en temps réel grâce à l'application 

Photo : « La Cascade de la Beaume »



• **CURIOSITÉS** Aux abords de l'église, les ruines d'un château fort construit au XIV^e ou XV^e siècle - L'église du XV^e siècle avec un enfeu dans le mur - A 4 km de Solignac (route du Brignon) la cascade de la Beaume, magnifique chute d'eau (la plus importante de la Haute-Loire) visible d'une aire de repos aménagée (pique-nique, parking) ou accessible pour les plus courageux par un sentier en contrebas - De la route du Monastier, une vue magnifique du bourg de Solignac construit sur les bords du plateau volcanique. Les vieilles maisons et l'église s'alignent sur un éperon rocheux qui domine la vallée de la Loire - Les hameaux de la commune très pittoresques : village de la Beaume situé dans un cadre verdoyant et sauvage, calme et reposant ; Coucouron qui domine le bourg, etc... - De l'église et des abords, un panorama magnifique vous fait découvrir la vallée de la Loire, le château de Poinsac...

• **Services :** 1 distributeur à billets - 2 écoles maternelles et primaires - Pôle santé avec médecin, ostéopathe, dentiste, homéopathe - Kinésithérapeutes - Infirmières - 1 pharmacie - ADMR - MAM - Relais petite enfance - Maison des associations


(28 associations) - Centre aéré - Centre de secours et d'incendie - Aire de camping-car par carte bancaire - Aire de loisirs.
 • **Projet :** Pôle médical et maison de services en cours - De nombreux projets à l'étude et en voie de réalisation à la zone d'activités des Fangeais - Fin de révision du PLU.

• **DISTRACCIONS** Pêche à la truite : Loire, nombreux ruisseaux - Randonnées pédestres (de nombreux sentiers sont balisés) - Circuits de randonnées pédestres autour de la cascade - Excursions pédestres et équestres - VTT - Bouldrome : pétanque - Terrain multisports Citystade (basket, handball, volley ball, badminton, foot) - Terrain de tennis - Chasse - Bibliothèque.



Aire de Camping Car Sécurisée
 avec bornes de services
 Par carte 24h/24 - 16 Places
 A proximité de l'aire de loisirs avec jeux d'enfants - Tables et bancs pique nique
 Parcours sportif beaux panoramas
Chemin du Vis - 43370 Solignac/Loire

Salaisons de Montagnac



Salaisons de Montagnac - Ets Nicolas et fils
 R.N. 88 - Montagnac - 43370 Solignac-sur-Loire
 Tél. 04 71 03 17 06 - Fax 04 71 03 12 01 - salaisonsdemontagnac@sfr.fr
www.salaisonsdemontagnac.com
 Ouvert tous les jours de 8h à 12h et de 14h à 19h - Fermé le dimanche



Vente en ligne

Spécialités : Saucissons et saucisses sèches - Produits fermiers, fromage, lentilles du Velay, etc.

Accueil : Résidences secondaires - Gîte de France (14 places). à Agizoux - Gîtes ruraux - Location de meublés - 1 hôtel-restaurant - 3 restaurants - Agence postale communale - Foyer de personnes âgées « Bon Accueil » - Commerces et services variés.

Manifestations : Fête votive le dernier week-end d'août (Saint Barthélémy 24-25/08) - Brocante vide grenier le 15 septembre - Foire à la patate le 20 octobre.



Au Moulin Gourmand
Pain - Viennoiserie
Pâtisserie - Sandwich
Ferme le jeudi
Solignac-sur-Loire

04 71 03 67 43 - 06 80 03 76 39



LT market
Épicerie générale
Produits locaux



du mardi au samedi
8h30/12h30 et 15h/19h
dimanche 8h30/12h30


25, route du Puy-en-Velay - 43370 SOLIGNAC/LOIRE
04 71 03 67 59
www.facebook.com/profile.php?id=100088593062823



LA CASCADE
RESTAURANT & VIN

BAR À VINS - SNACKING
Cave à vins
Place de la mairie
43370 SOLIGNAC SUR LOIRE
07 54 32 06 06 - 04 71 03 18 43
https://g.page/lacascade_restaurant

Le Cercle des Amateurs de Grands Vins



WIN

E-GUIGAL
M-CHAPOUTIER
G-ALQUIER
P.A-JABOULET

BAR A VIN
"LA CASCADE"
04 71 03 18 43
07 54 32 06 06
Siret N° 42198947400017

BRASSERIE
Les portes du Velay
Bar - Resto - Grill



Montagnac - 43370
SOLIGNAC-SUR-LOIRE
04 71 04 02 23
espagnon.cecile@gmail.com






Tence, station touristique et climatique du Velay
à 850 mètres d'altitude cadre idéal de vacances



LE VRAI CONSEIL



**I DELOLME
ÉLECTROMÉNAGER**

Marie-Line DELOLME

43190 TENCE
35 route d'Annonay
04 71 59 82 20
ets.moulin505@orange.fr

43400 LE CHAMBON SUR LIGNON
20 route de Tence
04 71 59 75 84
delolme.electromenager.chambon@orange.fr

PULSAT.FR

VENTE - INSTALLATION
RÉPARATION
MÉNAGER TV HIFI
ALARME CHAUFFAGE

Mes Souvenirs d'Enfance



Chaussures - Bijoux - Vêtements - Sacs
12 rue d'Annonay - 43190 Tence
06 79 45 13 24 - www.messouvenirsdenfance.com
f Mes Souvenir d'Enfance i mesouvenirsdenfance

Rose framboise

boutique de lingerie



19 rue d'Annonay
43190 Tence
06 79 45 13 24
f Rose Framboise
messouvenirsdenfance@hotmail.fr

HOTEL RESTAURANT DE LA POSTE ***

Pension et 1/2 pension - Séminaires - VRP
Menu de 22,50 € - 29,50 € - 35 € - 43 €
Menu du jour : 16,50 € en semaine
Chambres tout confort : TV, TPS, téléphone,
70 € - 80 € - 95 € - (+10 € en juillet/août)
12, rue de St-Agrève - 43190 TENCE

Réservation préférable : **Tél. 04 71 56 39 25**
hotel-poste-tence@wanadoo.fr - www.hotel-poste-tence.com















L'ARENÉ
CAFÉ JEUX

6 rue d'Annonay Tence

Plus d'infos sur : [f L'arène café](https://www.facebook.com/Larene.cafe) [i arene.cafe](https://www.instagram.com/arene.cafe)

JEUX DE SOCIÉTÉ
POUR LES PETITS ET LES GRANDS



T'CAP
Tence

Commerçants Artisans
Producteurs de Tence
WWW.TCAPTENCE.FR

Artisan Boulanger

**BOULANGER - PÂTISSIER
CHOCOLATIER**
Artisan

Le Fournil Tençois
04 71 59 82 56

Le pain Tençois, de seigle, complet...
Pâtisserie et viennoiserie pur beurre
Spécialités : Tarte du Haut Lignon, La Châtaigne...

11, rue d'Annonay - 43190 TENCE - 04 71 59 82 56

Netto FAIT LA DIFFÉRENCE ≠

**LE HARD DISCOUNT ALIMENTAIRE
DU PLATEAU PRÈS DE CHEZ VOUS**

Nous travaillons toute l'année pour avoir
les prix les plus bas


 24h/24


Laverie 7J/7 24h/24
8 kg - 18 kg

TENCE (derrière la gendarmerie)
04 71 56 51 68



Tence jumelée avec Garrucha en Andalousie



Photos : Jean Marc VIDAL - Atelier de la couleur - Grande rue - 43190 Tence

Altitude : 850 m
Population : 17 175 hab. les Tençois

SITUATION GÉOGRAPHIQUE :



47 km du Puy-en-Velay
50 km de St-Etienne
112 km de Lyon.



RENSEIGNEMENTS :

- Office de Tourisme Intercommunal du Haut-Lignon : 32, grande rue - Tél. 04 71 59 71 56
- www.ot-hautligion.com - tence@ot-hautligion.com
- ou à la Mairie - Tél. 04 71 59 82 67
- www.cc-hautligion.fr
- <https://www.facebook.com/mairietence/>
- M. David SALQUE-PRADIER** : Maire
- Suivez l'actualité de la commune de Tence
- en temps réel grâce à l'application

Charmante localité aux 4 clochers et 3 cours d'eau (2 rivières à truites le Lignon et la Sérigoule et le ruisseau des Mazeaux), Tence est une étape incontournable des pèlerins et Grandes Randonnées de St Jacques de Compostelle (GR 65) et du Chemin de St Régis (GR 430).

5 PR pour un cumul de 52 km (Topo guide « Pays du Haut-Lignon » disponible à l'Office du Tourisme). Aménagement des bords du Lignon avec coin pique-nique - « Le Gouffre de Loulette » - Ancienne bourgade fortifiée (quelques vestiges demeurent), Tence est aujourd'hui une station verte du site Natura 2000 de la « Haute Vallée du Lignon » labellisée « Station Respirando ». Le patrimoine tençois est riche de vieilles pierres, bâtisses et fermes typiques aux toits de lauze, châteaux et maisons fortes ainsi que de nombreuses croix. Le bourg avec ses vieux quartiers et ruelles (charreyrons) - 2 musées avec La Chapelle des Pénitents (musée d'art religieux et encore le cadre des réunions de La Confrérie des Pénitents Blancs de Tence) et le Musée de La Pharmacie (visites guidées). Ses richesses de la révolution industrielle (Papeterie et moulins). Ses sites naturels dans un relief volcanique tels les gorges et abords du Lignon, ses forêts et ses trésors gustatifs, la Roche druidique...

Accueil : Terre d'accueil de La Montagne, Tence offre une grande capacité d'hébergement et de restauration et tous les services de proximité (commerce, industrie et artisanat, ...) - 8 restaurants - 2 pizzerias - Crêperie - Kebab - Produits fermiers et épicerie Bio - Cave et primeurs - Village de Vacances VVF, 61 pavillons (bungalows et chalets bois), environ 300 places - Camping en bordure du Lignon - Aire de service pour camping-car - Nombreuses chambres d'hôtes et gîtes ruraux.

Services : 4 banques - La Poste - France Services propose des rendez-vous avec différentes administrations : Finances Publiques, CARSAT, MSA - Pôle Emploi - CAF - Point justice - ANTS, mais aussi avec des partenaires locaux : Conciliateur de justice - Mission Locale - CDAD - Justice et Partage - Mutuelle Communale - Assistante Sociale. Contact : 09 71 35 44 17 - Pharmacie - Maison de santé avec 3 médecins, cabinet d'infirmiers, kinésithérapeute, ostéopathe, psychologue, orthophoniste, podologue.

Loisirs et culture : Médiathèque - Bibliothèque - Ludothèque - Piscine municipale non couverte - 3 terrains de tennis extérieurs - 2 terrains de football (1 en pelouse et 1 en stabilisé) - Le stade de rugby « Jo-Maso » - 1 piste d'athlétisme stabilisée - 1 parcours de santé - City parc terrain synthétique pour accueil de sportif - 2 gymnases (basket, handball, tennis, volley, agrès...) - 1 terrain de boules - 1 étang de pêche - 1 parcours de pêche sans tuer - 1 putting-golf dans un cadre enchanteur.

Le petit train touristique, Velay Express, ligne historique ouverte en 1902. Cinéma florissant avec en été 2 à 3 films récents par semaine, sa nuit du cinéma en août (dolby, écran géant et 3D) - 2 Cinés plein air en période estivale - L'Ardéchoise en juin - Défilé des classes en juillet (environ 4000 pers.) - Fête des plantes le 19 mai - Brocante le 12 mai et le 13 août - Tournoi de tennis en juillet/août - Grande Vogue festive le 1^{er} week-end de septembre - Vétathlon années paires à Tence et impaires au Mazet St Voy en septembre - réveillon partagé pour La St Sylvestre - Concerts en été - Marché hebdomadaire le mardi, très animé - Marchés de producteurs le dimanche matin place de la mairie en juillet et août. Très nombreuses activités associatives estivales et de très riches soirées musicales avec les fameux concerts de l'Ours Maçon...

Cave de la Sérigoule

Vins - Bières - Spiritueux

Roland Digonet - 06 23 81 62 18

19 rue des Écuries
TENCE

contact@cavedelaserigoule.fr
<https://www.facebook.com/cavedelaserigoule/>

Carrefour market

RD 185 - 43190 TENCE

Tél. 04-71-59-84-92

Station

Location

DRIVE
Livraison à domicile

Retrait colis

LAVERIE

7j/7 - 24h/24
18 kg / 8 kg

Ouvert du lundi au samedi de 8H30 à 19H15

Le dimanche matin de 9H à 12H15



TIRANGES



- **Altitude : 875 m**
- **Population : 475 hab.**
- les Tirangeois
- **Superficie : 3 175 ha**

SITUATION GÉOGRAPHIQUE :

- A 18 km de Bas-en-Basset,
- à 15 km de Retournac et
- Craponne, à 50 km du Puy et
- St-Etienne.

RENSEIGNEMENTS :

- Mairie ouverte mardi, mercredi, vendredi,
- samedi 9h/12h ; jeudi 14h/17h :

Tél. 04 71 61 32 13

mairie.tiranges@wanadoo.fr

www.tiranges.fr

- Agence postale communale ouverte mardi,
- mercredi, jeudi,
- vendredi et samedi 9h/12h :
- Tél. 04 71 61 30 16

• **M. Christian COLLANGE** : Maire

Suivez l'actualité de la commune en temps réel grâce à l'application ill:wap



Photo : MAIRIE

Située entre les vallées de l'Ance et de l'Andrable, la commune est essentiellement agricole et possède une usine E.D.F. à 6 km du bourg, au lieu-dit MOULAS.

Le château de Tiranges appartenait aux seigneurs de Chalencon qui l'utilisaient surtout comme rendez-vous de chasse.

CURIOSITÉS

Chapelle dédiée à St Martin rénovée, le château médiéval de Chalencon en direction de Retournac. Un espace d'aménagement touristique à Durand avec aire de stationnement, toilettes sèches et aire de pique-nique a été aménagé qui permet d'arriver à 300 m du Pont du Diable. Promenade dans un site merveilleux jusqu'à Chalencon.

DISTRACTIONS

Stade (association de football) - Tennis - Jeux de boules - Jardins publics avec jeux pour enfants - Promenade touristique, chemins de randonnées balisés Respirando - Pêche (truites) dans l'Ance et l'Andrable - Chasse communale - Bibliothèque.

• **Manifestations** : Vie associative intense avec peinture artistique, foot, gym féminine, boules, club de scrabble, chasse, A.F.N., Corps de sapeurs-pompiers, club des Aînés ruraux dynamique avec réunion hebdomadaire. Le comité d'animation organise un grand nombre d'activités et d'animation : en mai trail ; en été kermesses, concours de pétanque, boules, repas de village, vogue.

• **Accueil** : 1 bar restaurant - Multi-services - 1 boulangerie-pâtisserie - 14 artisans - 3 gîtes privés - Salle polyvalente pouvant être mise en location - Un lotissement « La Nerceyre » - Producteurs produits Bio (légumes et viandes) - Marchands de fromages 3 producteurs locaux (vache) dont 1 Bio (vache), vente à la ferme - Apiculteurs - Une dizaine d'exploitations agricoles - Artisanat d'art : peintures, sculptures - Distillateur d'huiles essentielles - Ferme Lou Pagora, vente de mohair (chèvres angora) - Commerces ambulants : 1 fromager le samedi matin, place de l'église - Camion Pizza 18 heures tous les jeudis sur la place - Camion boucherie le samedi après-midi.

Christian GIRAUDON
Artisan Distillateur
3, chemin de Cherchebrot
Hameau de Cherchebrot
43530 Tiranges
Tél. 06 02 11 73 46
cherchebrot.he@yahoo.fr
www.huilesessentiellescherchebrot.com



Visites sur rendez vous
Boutique

ÉPICERIE - BISTROT - RESTAURANT

Le Tire en Joie
ÉPICERIE - MIAM MIAM - GLOU GLOU ET +

Produits locaux et de saison
Nos spécialités grenouilles et râpées
Ambiance conviviale
Soirées à thèmes - Événementiel
Guinguette - Terrain de pétanque



1, route de Chalencon - 43530 Tiranges - 06 67 41 01 85 - 04 71 65 87 42

www.letireenjoie.fr - Le Tire En Joie - letireenjoie@gmail.com

C5 43170

THORAS

- **Altitude : 1 100 m**
- (point culminant : 1 364 m)
- **Population : 245 hab.** (une bonne cinquantaine en plus l'été)

SITUATION GÉOGRAPHIQUE :

- Sur le plateau de la Margeride en Gévaudan, à 45 km du Puy-en-Velay, 35 km de Langeac, et 15 km de Saugues.

RENSEIGNEMENTS :

- Mairie ouverte mardi, 9h/12h et 14h/17h, jeudi 14h/17h et samedi 9h/12h : 45 rue de la Mairie - Tél. 04 71 74 40 61
- mairiedethoras@orange.fr - www.thorassenmargeride.fr
- **M. Ludovic LEYDIER** : Maire

Suivez l'actualité de la commune en temps réel grâce à l'application 



Photo : MAIRIE

COMMUNE NOUVELLE DE THORAS

Ethymologie :

Thor : monticule en celte - Ras : terminaison latine.

CURIOSITÉS

Le château, ses 2 tours avec escaliers tournants en pierre et le porche - La stèle du monument aux morts édifié par Gires, artiste local - Restauration de l'église, de la mairie et de la place - Eglise romane à Croisances (M.H.I.) - Chapelle de Vereyrolles.

Commerces :

Café-restaurant - Garage - Scierie - Taxi ambulance.

Accueil :

1 salle communale toute équipée pour vos mariages, anniversaires et salle communale à Croisances. Gîtes à Thoras.

DISTRACTIONS

24 août : Grande foire : nombreuses animations toute la journée, concours de pétanque, repas-dansant en soirée - Randonnées pédestres et VTT - Ventes de produits fermiers à la ferme.



C2 43230

VALS-LE-CHASTEL

- **Altitude : 507 à 777 m**
- **Population : 50 hab.**
- **Superficie : 399 ha**



SITUATION GÉOGRAPHIQUE :

- A 7 km de Paulhaguet et 16 km de Brioude.

RENSEIGNEMENTS : Mairie : vendredi 14h/16h : Tél./Fax 04 71 76 40 81 - mairie.valslechastel@orange.fr

• **M. Jean-Marc CUBIZOLLES** : Maire



Photo : MAIRIE

La commune marque la porte sud du parc régional du Livradois-Forez, à la naissance de l'étroite vallée du Doulon. C'est la commune la plus petite en superficie du canton (399 ha) avec cependant 3 hameaux dispersés sur son territoire (Grahly, Le Moulin, La Portale). Le bourg est situé à 524 m d'altitude, le point le plus haut de la commune se trouve au-dessus du hameau de Grahly (777 m) en direction de la commune de Monclard. Des bois en composent la plus grande partie, les terrains cultivables se situent essentiellement le long du Doulon et le bourg s'est bâti sur un éperon rocheux au cœur de la vallée.

CURIOSITÉS Le site de Vals le Chastel comporte un château et une église dotée d'une remarquable chapelle seigneuriale. L'église comprend vraisemblablement des parties romanes, mais l'ensemble a été remanié au XV^e siècle. A cette époque, de nouveaux logis sont rajoutés à l'ancienne tour féodale de plan carré (XII^e) du château : une façade d'un corps de bâtiment rectangulaire flanqué de 2 tours. Les peintures de la chapelle datent de 1460, après la dernière épidémie de peste qui a ravagé une partie

de la région. Selon les archives, les DU Crozet ont été propriétaires de la chapelle seigneuriale durant plus de 700 ans. C'est en 2011 que la commune en est devenue propriétaire grâce au don de la comtesse Mme Solange De Chargères du Breuil veuve d'Yves de Rochefort. Verger communal dans la cour de l'ancienne école et esplanade de la mairie.

La commune accueille une association éducative la Calandreta Ribeirona (PS à secondaire) avec une vingtaine d'enfants scolarisés.

DISTRACTIONS

2 beaux itinéraires de randonnées pédestres balisées traversent la commune : la vallée du Doulon, Robe de Bure et Cotte de Mailles - Animation estivale organisée par l'ACCA.

Services : Artiste-céramique - Garagiste - Menuisier - Maison d'édition - Aire de repos et pique-nique mise à disposition des campeurs et visiteurs.

Sites : www.grahly.com - www.galeriebelleetoile.com www.grahly.fr - www.wbreup.com





Photo: C.L.

TÉLÉCHARGEZ GRATUITEMENT NOS GUIDES SUR
www.guidespratiques.fr



Photo: C.L.



Photos : MAIRIE

- **Altitude** : 632 m mini, 850 m maxi
- **Population** : 3 437 hab.
- **SITUATION GÉOGRAPHIQUE** :
- Commune limitrophe avec le Puy en Velay
- dans la vallée du Dolaizon

RENSEIGNEMENTS :

- Mairie ouverte du lundi au jeudi 8h/12h et 13h30/17h30, vendredi 8h/12h et 13h30/16h30 : Tél. 04 71 05 77 77 - www.valspreslepuy.fr
- *Ville jumelée avec Aiello De Malferit (Espagne)*
- Retrouvez-nous sur [illwap](https://www.instagram.com/illwap)
- **M. Laurent BERNARD** : Maire



Notre ville jumelle : Aiello de Malferit (Espagne)

Vals-Près-Le Puy bénéficie d'une situation privilégiée dans la nature, avec les commodités d'une ville. Un centre culturel (André Reynaud) plus grande salle de spectacle du département. Trente associations culturelles et sportives proposent de nombreuses activités et animations.

Equipements : Complexe sportif avec tennis couvert et terrains extérieurs - terrain de foot - terrain de boules - espace jeux d'enfants-gymnase.

Services : La Poste - Pharmacie - Cabinets de médecins, d'infirmiers - Kinés - Dentistes et différents thérapeutes - EHPAD - École maternelle et primaire - Crèche - Centre de loisirs - Médiathèque - Ludothèque - Artisans - Commerçants - Centre commercial avec commerces et services - Hypermarché (Espace Chirel) - Bus - Fédération départementale des chasseurs.

CURIOSITÉS L'église Saint-Vozy inscrite à l'inventaire des monuments historiques - L'escalier de l'hôtel de ville classé - Site naturel classé dans la vallée du Dolaizon « parc des chibottes » avec sentier de découverte - Sept ponts sur les rivières - Deux GR « St Jacques de Compostelle » GR 65 - « Chemin de la Règordane » GR 700.

Accueil : Hôtel - Gîtes - Chambres d'hôtes - Restaurants.

Manifestations : Festival des Chibottes dernier week-end d'août - Marché dominical le matin quai du Dolaizon.

VASTRES (LES)



Photo : Communauté de Communes du Mézenc

- **Altitude : 1 124 m**
- **Population : 207 hab.** les Vastrous
- **Superficie : 3 034 ha**

• **SITUATION GÉOGRAPHIQUE :**

- A 14 km du Chambon-sur-Lignon et 40 km du Puy.

• **RENSEIGNEMENTS :**

- Mairie ouverte lundi et mercredi 9h/12h et 14h/17h, samedi 9h/12h : Tél. 04 71 59 50 92
- Fax 04 71 56 17 54 - mairielesvastres@orange.fr - www.lesvastres.fr
- ou à l'Office de Tourisme Mézenc Loire Meygal : 43150 Les Estables - Tél. 04 71 08 31 08
- www.mezencloiremeygal.com - contact@mezencloiremeygal.com

- **M. Jean-Luc CHAMBON** : Maire

Suivez l'actualité de la commune en temps réel grâce à l'application 



Etymologie : Lavastres n'était alors qu'une simple villa portant le nom d'une divinité gauloise : Lavastrus.



CURIOSITÉS L'Eglise (façade refaite en 1980) - Croix de la vieille église - Dolmen de Pennes - Cascade « Le Gouffre de La Monette ».



Accueil : Les Vastres est un site agréable en été avec des résidences secondaires - Chambres et table d'hôtes à Champagne - Auberge communale au bourg - Vente de fromages fermiers chez Philippe Gibaud à Le Long (chèvres et vaches) et à la Bergerie du vieux Moulin chez Marion Murand à Les Pennes (chèvres et brebis) - Logements locatifs dans l'ancienne cure.



Services : Sérigraphie Création du Lignon - Entreprise de maçonnerie Christophe Jouffre - Entreprise multiservices Olivier Gandon - Architecte Linda Aydosian - Artisan créateur de mobilier d'art en bois brut et objets de décoration

• artisanale - Nono Services (accessoiriste électricien auto, multiservices - Coutelier M. Samuel Jullien) Naturopathe Edylwan.

• **DISTRACCIONS** Ski de fond - Promenades pédestres

(GR 7) et PR dont 2 sentiers balisés labellisés Respirando (voir Topoguide de la Communauté de Communes). Base VTT labellisée FFC (fiches des circuits disponibles à l'O.T.). Le Club d'U.L.M. : avec une plate-forme aux Vastres. Pour tous renseignements le concernant s'adresser à M. ROUSTAIN J. Jacques, le Chambon/Lignon ou à M. CHADEAU Jean-Paul, le Chambon s/Lignon ou à : Tél. 06 33 21 28 18.

• **Principales fêtes :** Une association de jeunes, une association sportive et l'association 1000 et 1 liens s'occupent d'organiser les principales activités - Concours de pétanque et kermesse avec animation, vide grenier, soupe aux choux et bal gratuit le 1^{er} dimanche d'août.



**BIENVENUE
À PRADELLES
PARC
de LOISIRS
du
CHAT BOTTÉ**



Restauration possible sur place
JUILLET et AOÛT
Ouvert tous les jours de 10h30 à 19h
de Pâques à Toussaint
Jours d'ouverture voir site internet
Rue du Breuil - 43420 PRADELLES
www.parcduchatbotte.com - 04 71 00 87 87




VAZEILLES-LIMANDRE



- **Altitude : 1 000 m**
(Point culminant au Relais de Vazeilles)
- **Population : 279 hab.**
- **SITUATION GÉOGRAPHIQUE :** A 21 km du Puy.
- **RENSEIGNEMENTS :**
Mairie ouverte lundi et jeudi 14h/17h, mardi et vendredi 9h/12h :
Tél. 04 71 08 61 81 - mairie.vazeilles.limandre0@wanadoo.fr
- **M. Yves TAFIN :** Maire
- *Suivez l'actualité de la commune en temps réel grâce à l'application *

Photos : MAIRIE

**CURIOSITÉS**

- L'église restaurée avec chapelle (XII^e s.)
- Fours banaux restaurés.
- Calvaire

Manifestations :

- Fête du four
- Fête patronale le 1^{er} dimanche d'août.
- Marche pédestre fin avril au profit des Chemins de l'Espoir

Accueil : 1 gîte restauré (CléVacances) dans l'ancien presbytère (réservation Loisirs Accueil ou en mairie) - 1 restaurant à Limandre - 1 salle communale (environ 100 pers.), rens. et réservations en mairie - Parc locatif de 19 logements (T1, T2, T3) - Commerces variés et attractifs - Saucisson de campagne (M. Tournayre) - Pépinière Bérard - Entreprise menuiserie Alubois Magasin expo (Savel) - Station-service Garage (Vigouroux Frères) - Fromages fermiers de chèvre-vache à la Ferme d'Amalthée à Fressanges - Vente de pain Bio à Fressanges - Docteurs et pharmaciens à 5 km.

DISTRACTIONS

Comité des fêtes actif - La commune dispose d'un réseau de chemins ruraux entretenus permettant d'agréables promenades (2 sentiers balisés de petite randonnée) - Promenades (sentiers sur la route des Crêtes), panorama (vue sur les Alpes par temps clair) - Pêche à la truite - Circuits VTT - Equitation 3 km - Ski de fond à 5 km - Club féminin le mardi après-midi.

Services : Ecole maternelle et primaire « La Musette » - Assistantes maternelles - MARPA.

Auberge du Cocher
BAR - TABAC - RESTAURANT
04 71 08 66 71
Nouvelle carte
Parking - Sur la N.102
Le Puy-Brioude - Limandre, 43320



Photos : Jean-Claude HELIX

SALAISONS de Vazeilles
BOUCHERIE - CHARCUTERIE - TRAITEUR
4 route N 102
43320 VAZEILLES-LIMANDRE
Tél : 04 71 08 60 86
salaisonsvazeilles@gmail.com
<https://salaisonsdevazeilles.fr>



D3 43320

VERGEZAC



Blason de la famille de Vergezac

- Altitude : 1 015 m
- Point culminant : 1257 m (Les Razas)
- Population : 502 hab. les Vergézacois
- Superficie : 2 030 ha



Important patrimoine Artistique et culturel

Photo : MAIRIE

Photo : Eglises de St-Rémy XII^e Photo : VelayPhoto



- **SITUATION GÉOGRAPHIQUE :**
 - 15 km du Puy en Velay et 3 km de la Durande (ski de fond) Le Vernet.
- **RENSEIGNEMENTS :**
 - Mairie : Tél. 04 71 08 60 76
 - vergezac.mairie@wanadoo.fr - www.mairie-vergezac.com
 - Mme Jocelyne FAISANDIER : Maire



CURIOSITÉS Le Château de Vergezac XII^e siècle. Le Château du Thiolent (domaine privé) inscrit à l'inventaire supplémentaire des M.H. Possibilité de visites guidées du parc et du château sur rdv période estivale du 15/06 au 15/09. Rens. 06 80 40 75 04 ou 04 71 08 01 87 (création de l'Association des Amis du Château du Thiolent). Eglise romane classée de St-Rémy XII^e siècle : fresques, piéta en bois polychrome. Nombreuses croix restaurées, la croix de Fourgoulas. Petit patrimoine : fours, lavoirs, métiers à ferer, maisons d'assemblées. Croix et piéta au cimetière de Vergezac. Le pommier de la sœur au cimetière de Vergezac (guérison et légende). Egalement au cimetière de Vergezac, les tombes de soldats tartars qui ont perdu la vie à Bains lors de la guerre de 39-45.

Services : 1 transporteur. 1 serrurier. 1 carrossier PL et ouvrages métalliques. 2 maçons. 1 électricien. 1 fabricant de couteaux. 1 camion ambulancier (foodtruck) cuisine du terroir. 1 école privée. Assistantes maternelles agréées.

Vie associative : Apel. Chasse. Comité des jeunes. Comité départemental équestre de Haute-Loire (Labauche). Clubs Zamba et Fitness.

Accueil : 1 salle polyvalente : possibilité de location de salles (1 grande salle de 280 pers. et 1 petite salle de 60 pers.) avec cuisine équipée (renseignements et réservations à la mairie). 1 bar-restaurant. Possibilité de location de salles de réception au château du Thiolent (mariages, événements). Chambres d'hôtes (Allentin et le bourg). 3 gîtes de France. 7 appartements communaux en location.

• **Manifestations :** Ball trap en juin - Fête le 15 août organisée par l'Association des Jeunes - L'Association « Ronde des fours » propose cuisson et vente du pain dans les différents fours banaux des villages (Le Bourg, Concouret, Archaud) tout au long de l'année - Diverses animations (belote, cochon à la broche, tripes...) sont proposées par l'APPEL en cours d'année.

DISTRACTIONS Promenades pédestres, 3 sentiers balisés labellisés Respirando La Croix de Fourgoulas, les 3 châteaux, la Voie Bolène - Balade dans un labyrinthe de maïs éphémère attendant l'exploitation de La Ferme Pays 04 71 08 61 90 - Circuits balisés VTT - Route forestière longeant le lac de l'œuf - 1 aire de jeux au village de Concouret - Bibliothèque.

Ressources : Lentilles vertes du Puy AOP, différentes productions agricoles (fromages, lait, viandes, céréales et 3 producteurs en agriculture BIO) dont 1 en huile de Cameline, œufs Bio et 1 fabricant de glaces et crèmes fermières.

FROMAGES - GLACES - LENTILLES

LA FERME PAYS VERGEZAC - Since 1976

Le Bourg - 43320 VERGEZAC
04 71 08 61 90 - 06 78 47 29 82
lafermepays@orange.fr
<https://www.facebook.com/La-Ferme-Pays-Vergezac-1782642505349274/>

Fromages "Le Velay"

Glaces et crèmes glacées fermières

Lentilles vertes du Puy AOP

GAEC DETALLOBRE

Vente directe à la ferme

04 71 08 09 61 gaecdetallobre@orange.fr

101 route de Clermont - Jalavoux
43320 Vergezac

- « Le Velay » Fromage pur vache au lait cru affiné
- Briquette de vache
- Caillés en faiselles
- Yaourts
- Lentilles vertes du Puy AOP

Horaires : Tous les jours 7h/12h30 et 15h/19h
Fermé le mercredi après-midi et le dimanche
www.gaecdetallobre.fr

Vente directe

Expo Vente

La Lentille Verte du Puy

AOP

FERME CHOUVIER TRUNDE
RN 102 - SAINT-RÉMY VERGEZAC
04 71 08 60 69 - 06 71 47 63 01
chouvier-robert@orange.fr

VERGONGHEON



- **Population : 1 815 hab.**
- les Vergongheonnais(es)

• **SITUATION GÉOGRAPHIQUE :**

- A 10 km au nord de Brioude, à 60 km du Puy-en-Velay, à mi-chemin avec Clermont-Ferrand, à 1 km de la Gare d'Arvant, (Paris-Nîmes), à 2 km de l'A75.

• **RENSEIGNEMENTS :**

- Mairie ouverte du lundi au vendredi 8h30/12h et 13h30/18h, samedi 9h/12h :
- Tél. 04 71 76 03 62 - Fax 04 71 76 93 01
- mairie.vergongheon43@vergongheon.fr
- **M. Jean-Paul PASTOUREL** : Maire



Photo : Eglise - MAIRIE



Photo : MAIRIE - Porche de Rilhac

Industrie : Atelier de mécanique générale - Atelier de sérigraphie - Entreprise adaptée : restauration, blanchisserie, métallerie, peinture et sous-traitante industrielle - Entretien mécanique - Lavage auto - Équipement équestre - Pièces occasions ou neuves automobile - Carrosserie.

• **CURIOSITÉS**

Vestiges moyenâgeux à Rilhac et à Lubières.

Brioude à quelques minutes - Nombreuses excursions et promenades variées aux environs, sentiers balisés de randonnées pédestres. Le climat est idéal, les rives de l'Allagnon et de l'Allier sont toutes proches.

- **Distractions :** Février/mars : Lotos - Ascension : Fête foraine - Mai/Juin : Tournoi de foot - Juin : Kermesse des écoles - Fin juin / début juillet : Tournoi de tennis - Juillet : Feux d'artifice - Mi-septembre : Concours de pétanque - Fin septembre : Vide-grenier - En décembre : Téléthon et arrivée du Père Noël.

• **Accueil :** Gîtes - Salle polyvalente.

• **ACTIVITÉS** Tennis, ping-pong, football, gymnastique d'entretien, pilates, équilibre et danse, randonnées, pétanque, chasse - Loisirs créatifs - Rencontres et voyages avec les aînés - Circuits VTT - Jardin d'enfants.

- **Services :** 1 médecin - 1 ostéopathe - 1 pharmacie - Cabinet infirmerie - Restaurants - Bars - Tabac-pressé - Boulangerie - Électroménager - Brocante - Coiffeuses - Proxi « Au petit marché » - Sophrologue - Hypnothérapeute - Réflexologue « Naître et Être » - Point Vert CA - Poste - Taxi - Boutique éphémère - A.D.M.R. (aides ménagères) - Portage de repas - Batiments sociaux, relais assistance maternelle inter-communal, bibliothèque, multi-accueil.



TÉLÉCHARGEZ GRATUITEMENT NOS GUIDES SUR www.guidespratiques.fr



GYM

VILLENEUVE D'ALLIER

Population : 300 hab.

SITUATION GÉOGRAPHIQUE :

Le village s'est développé au XIX^e siècle sur la rive gauche de l'Allier, en face du vieux site fortifié de Saint-Ippize, auquel le relie aujourd'hui un élégant pont suspendu construit en 1879. Il occupe le cœur de la Ribeyre qui se consacre à la viticulture jusqu'à l'arrivée du phylloxera.

RENSEIGNEMENTS :

Mairie : ouverte lundi, mercredi, jeudi 9h-12h et 14h-17h : Tél. 04 71 74 71 37
 mairie.villeneuveallier@wanadoo.fr
 ou à l'Office de tourisme
 intercommunal de Lavouët-Chilhac :
 Tél. 04 71 77 46 57

Mme Nathalie RAMBOURDIN : Maire



Photo : Frédéric BOUET

CURIOSITÉS L'Eglise, construite en 1825 surplombant l'Allier - Maisons des Vignerons (este) dans les hameaux avoisinants (Condros, Jazindes, Auzat...), fours banaux, croix de chemins, lavoirs...

Accueil : Camping municipal et Bar grill à la Viallette, gîte communal « la Lure » (jusqu'à 10 personnes), gîtes et chambres d'hôtes privés, hôtel-restaurant, boulangerie, école (38 élèves), brocante, agence postale communale ouverte du lundi au vendredi de 9h/12h, marché tous les jeudis à partir de 17h : boucher, fromager, primeur fruits et légumes, produits locaux, épicerie ambulante et salon de coiffure ambulante « Hair'Bus » (1 fois par mois).

DISTRACTIONS (sous réserve des conditions sanitaires)

- Sports d'eaux vives, terrain de sports, tennis, jeux d'enfants,
- pêche, chasse, randonnée pédestre (GR, PR), VTT, moto, quad, etc., sentier des terrasses de la Ribeyre, canoë-kayak, nouveau terrain de pétanque, parcours aventure, bibliothèque municipale dans les locaux de la mairie...
- - 21/07 : Vide grenier organisé par l'Association de chasse
- - 03/08 : Festival de musique organisé par l'Association Le Bruit de la Rivière
- - 15/08 : Descente des OFNI organisée par l'Association le Foyer RURAL




Domaine des Gorges de l'Allier
 Location de vacances
 06 64 37 63 88 - 04 71 50 95 65
 La deuch compagnie, domaine des gorges d'allier
 Location de 2CV

VILLETES (LES)

• **Altitude : 736 m**
 • **Population : 1 499 hab.** les Villettois
 • **Superficie : 1 170 ha**

SITUATION GÉOGRAPHIQUE :

• Installée sur le plateau surplombant les « Deux-eaux », confluent de la Dunière et du Lignon, à six kilomètres de la Nationale 88, à égale distance de Monistrol sur Loire et de Sainte Sigolène, la commune des Villettes bénéficie d'une situation privilégiée.

RENSEIGNEMENTS :

• **Mairie** ouverte mardi et jeudi 9h/12h et 14h/18h, samedi 8h30/12h : Tél. 04 71 66 54 38
 • **www.les-villettes.fr** - mairie@les-villettes.fr
 • ou à l'Office de Tourisme Intercommunal Les Marches du Velay-Rochebaron : 43 120 Monistrol-sur-Loire
 • Tél. 04 71 66 03 14
 • **M. Marc TREVEYS** : Maire

Suivez l'actualité des Villettes en temps réel avec l'application ILLIWAP

Photos : MAIRIE



De 802 habitants lors de sa création la commune des Villettes a subi des variations de population pour atteindre aujourd'hui 1 499 habitants.

Histoire : La seigneurie du Lignon, passée par mariage aux Rousillon d'Anjou à la fin du XIII^e, échut au XV^e aux Mitte et aux Rochebonne, à qui elle appartient jusqu'au XVI^e siècle. Commune créée en 1861, elle a emprunté des territoires à Ste Sigolène, Monistrol/Loire et Grazac.

CURIOSITÉS Ruines médiévales (le Lignon, Vaugelas). Canal aqueduc du Lignon. Eglise néo-gothique du XVIII^e : vitraux, retable et son patrimoine religieux exposé dans une des chapelles. Croix des Chomets et autres croix XIX^e. Le Sentier du Lézard.

Services : 1 cabinet paramédical composé d'un kinésithérapeute, d'une orthophoniste, d'infirmières, d'une diététicienne, d'une sage-femme et d'une ostéopathe. 1 réflexologue. 1 cabinet de médecine chinoise (acupuncture). 1 auto-école.

Enseignement : Deux écoles primaires et maternelles fonctionnent (privée catholique au centre, publique au village de Trevas), et des ramassages quotidiens permettent de rejoindre les collèges et lycées des environs.

Industrie : Des emplois sont proposés dans les industries de tissage, mécanique, menuiserie, charpente, mécanique auto, plastique, plâtrerie-peinture, plomberie, électricité, carrière, travaux publics, étanchéité, espace co working.



• **Commerces** : Pizzeria, cafés, 2 salons de coiffure et esthétique, 1 point Multiservices (bar, dépôt de pain, alimentation), 1 fleuriste.

• **Agriculture** : Nos agriculteurs restent les garants des paysages cultivés, soignés et bien entretenus.

• **Associations** : Les associations apportent une vie collective au quotidien et proposent tout au long de l'année de nombreuses distractions : l'association Boules sportives Villettoise, l'ASV Foot, le club amitié, l'ADMR, accueil de loisirs Oxygène, relais assistante maternelle, tennis, les enfants d'Arc en ciel, la chasse, activité physique adaptée, le sou des écoles publiques de Trevas, l'APEL et l'Ogec de l'école privée, Kons'diz, Villettes en Fêtes, Funambulle, EDEL (entre Dunières et Lignon).

• **Equipements** : Salle polyvalente, deux terrains de foot, deux courts de tennis Tennis Club Les Villettes-Saint Maurice, une salle d'évolution et une salle des jeunes, des salles d'accueil loisirs et relais assistante maternelle, huit jeux de boules, un local de rencontre pour les chasseurs, des locaux techniques et un grand espace d'entrepôt clôturé, un terrain de jeux, parkings autour des terrains de foot, tennis, boules, un City Stade, un Pump Track salle polyvalente, église, écoles, une voie piétonne et petits vélos entre Trevas et Les Villettes pour circuler en toute sécurité ; trois chemins de petite randonnée balisés « respirando » et rando VTT avec l'aide de l'office du tourisme « Les marches du Velay Rochebaron », et de nombreuses ramifications avec les chemins ruraux et le sentier du Lézard.



**"Ensemble construisons le
Présent et traçons l'Avenir"**

Z.A du Rousset
43600 LES VILLETES
04 71 75 67 40
www.rogermartin.fr

BAR LE P'TIT BISTROT
CASSE CRÔTE



2, rue du petit jardin
43600 LES VILLETES
06 82 90 80 07

CAVE Pierre GALLIEN

Vins Fins - Champagne
Fontaines à vins - Conseils du caviste
Zone du Cros - 43800 St-Vincent
43800 Vorey sur Arzon
04 71 03 40 48 - 06 83 50 40 19




BOULANGERIE GRANDJEAN
Vorey - 04 71 03 30 68
Chamalières - 04 71 03 43 52
Fermé le mardi



Rémi ESPACES VERTS
06 49 92 76 81
remi.espacesverts43@gmail.com
30, avenue Philibert Besson
43800 VOREY SUR ARZON

CRÉDIT D'IMPÔTS -50%

Vente et dépannage TELE / HIFI / VIDEO / MENAGER

SEM VOREY

Electroménager

Garantie 2 ans pièces, main-d'œuvre et déplacement
Dépannage toutes marques et installation 6J/7
Tél. 04 71 03 40 15

SARL SEM VOREY
Rue Louis Jouvét - 43800 VOREY
sem.vorey@gmail.com
du mardi au samedi 9h/12h et 14h/18h



VOS ENVIES, NOTRE EXPERTISE

EUREKA MAYOUX

Ouvert du Mardi au Samedi
de 8h30 à 12h et de 14h30 à 18h30
Dimanche de 9h à 12h

7 rue Louis Jouvét - 43800 Vorey
Tél. 04 71 03 35 95

www.vorey.eurekamamaison.fr



Les Mousquetaires
43800 Vorey-sur-Arzon - Tél. 04 71 03 75 30




Ouvert
du lundi au jeudi
8h30/12h15 - 14h30/19h15
vendredi et samedi non stop
8h30/19h15
dimanche 8h30h/12h15

Ticket Restaurant Produits régionaux



Établissement Hébergeant des Personnes Agées Dépendantes
Rue du 11 Novembre - 43800 VOREY sur ARZON
Tél. 04 71 03 42 90 - Fax 04 71 03 75 33



AUBERGE TABLE D'HÔTES

Menus à base de produits locaux




10 chambres entièrement rénovées
Cuisine aux saveurs du pays

Sur réservation
Tél. 04 71 01 13 00 - Fax 04 71 01 13 01 - www.hotel-rives-arzon.fr - lesrivesdelarzon@wanadoo.fr

LOUIS HOTELS QUALITÉ TOURISME Wi-Fi gratuits

VOREY-SUR-ARZON

Altitude : 535 m - Population : 1 461 hab. (les Voreysiens)

SITUATION GÉOGRAPHIQUE :

- Le Puy 22 km, St-Etienne 70 km, Clermont-Ferrand 120 km, Lyon 127 km.
- Gare SNCF : Saint-Etienne - Le Puy.



RENSEIGNEMENTS :

- Mairie ouverte du lundi au samedi 9h/12h, le mardi et vendredi 14h/17h :
- Tél. 04 71 03 40 39 - mairie@vorey.fr - www.vorey.fr
- [illiwap https://station.illiwap.com/Fr/public/mairie-de-vorey_43267](https://station.illiwap.com/Fr/public/mairie-de-vorey_43267)
- [www.facebook.fr](https://www.facebook.com) un compte est nécessaire pour se connecter
- Mme Cécile GALLIEN : Maire



Photos : MAIRIE



Vorey-sur-Arzon « Le petit Nice » jumelée avec Creixell, Catalogne (Espagne)

CITE MERE DE PERSONNAGES ILLUSTRES : Monsieur JOUVET, père de Louis JOUVET (acteur célèbre et ancien élève des écoles publiques de Vorey) construisit le pont de Chambon de Vorey - Philibert BESSON, député avant la deuxième guerre mondiale, fut un des premiers à parler du marché commun et d'une monnaie l'Europa - Pierre FAVIER, peintre du site vellave. A visiter église St Symphorien. Panneaux explicatifs « Histoires et Légendes » dans le bourg et plusieurs villages - Visite guidée « A la découverte de Vorey ».

Accueil : Hôtels - Restaurants - Bars - Salles communales nombreuses - Tous commerces et artisans - 3 campings - Chalets - 1 village de vacances Olydea « Les hameaux de Vorey » : 41 gîtes équipés de cuisine, piscine, salle de réception avec bar, capacité d'accueil du village de vacances : 230 personnes - Gîtes ruraux - Gîte d'étape - Chambres d'hôte - Kiosque et aire de pique-nique PMR en bordure de Loire.

Services : Beau marché le dimanche - Marchés des producteurs le mercredi en nocturne (juillet et août) - Garagistes - Carburants et combustibles - Banques - Alimentations - Produits Bio - Vin - Moyenne surface - Journaux - Pâtisserie - Boucherie - Boulangeries - Esthétique - Electroménager - Quincaillerie - droguerie - Petite épicerie - Coiffeurs - Auto-école - Maison de santé - Médecins - Infirmières - Kinésithérapeute - Podologue - Orthophoniste - Dentiste - Pharmacie - Ambulance - Poste - Maison France Services - Office de Tourisme l'été - Gare SNCF ligne St-Etienne/Le Puy - Gendarmerie - 2 écoles primaires et élémentaires - Crèche halte-garderie - Centre de loisirs - Centre de secours pompiers - Foyer pour personnes âgées - Centre culturel « L'Embarcadère » avec bibliothèque, cyberspace, cinéma, salle de spectacle 230 places Tél. 04 71 01 15 21 - City Park.

Economie : Usine de fabrication de puces électroniques et led et lighting (Lumilite) - 1 entreprise de silicone et caoutchouc, champion du biberon 100 % naturel et auvergnat (Borflex) - 20 exploitations agricoles (lait, moutons, poulets, veaux, chèvres, maraichage, cultures) - Nombreux commerces et artisans - Marché tous les dimanches matin.

Manifestations : Marché dominical toute l'année - Marché des producteurs tous les mercredis de juillet et août - Marché de Noël en décembre - TTV en juin - Trail Trèfle Vorezien le 1^{er} juin - Brocante le 14 juillet - Vogue en septembre - Enduro de la ligue Auvergne Rhône Alpes en octobre - Foire Ste Catherine en novembre - Les randonnées

pendant l'été - Les imprévus de Vorey au mois de novembre - Le programme de l'Embarcadère www.vorey.fr - A la découverte de Vorey : parcours avec des QR Codes à flasher et qui relatent l'histoire de la Commune - Autres manifestations.

LOISIRS Piscine - Aquafole : 1 bassin de 400 m², pataugeoirs pour enfants, toboggans - Tour de grimpe - Aire de jeux pour enfants - Etang de pêche « Arc-en-Ciel » - Stade de foot - 2 tennis - Boule lyonnaise - Pétaque - 1 boulodrome couvert - Tout nouveau terrain multi-sport citypark accessible à tous (foot, basket, hand, tennis, ...) - Cinéma - Bibliothèque - Viet vo dao - Taekwondo - Yoga - Bien-être - Parcours de pêche dans la Loire et l'Arzon (truites) - Randonnées pédestres : chemin de St-Jacques de Compostelle (entre Cluny et Le Puy), GR3 de la Loire, GR40 Tour du Velay - Des parcours (2 à 4 h de marche) sont balisés. La commune est labellisée **station pleine nature Respirando** - Randonnées vélo et VTT - Base de canoë-kayak - Location de diriscoot - Circuit d'interprétation des paysages de l'Emblavez - 1 ponton de pêche accessible aux personnes à mobilité réduite sur la Loire - Rocher d'escalade (libre d'accès) - 60 associations organisent toute l'année des animations.



Place de la Mairie - 43800 Vorey-sur-Arzon
04 71 03 40 58

BAR PRESSE DE L'ARZON
Ouvert 7J/7
17, place de la Mairie - 43800 Vorey-sur-Arzon
04 71 08 91 23

OLYDEA VOREY-SUR-ARZON
Votre résidence de vacances au bord de la Loire

- Piscine extérieure
- Espace bar
- Au cœur de la nature

Infos & réservations
04 43 55 04 37
direction.vorey@olydea.com
www.olydea.com





Aux
Granits
des Cévennes

E¹ SARDA

ZA de Lavée
43200 YSSINGEAUX
04 71 59 00 19
06 86 88 76 63
06 37 69 82 41
Fax 04 71 65 17 62
sarda0574@orange.fr



SARDA 012 200 404 00005 www.sarda-yssingeaux.fr

Plus d'un siècle de savoir-faire dans le travail du granit





LA PETITE AUBERGE

Sur place - A emporter - En livraison

270, avenue de La Guide - 43200 Yssingeaux
04 71 65 57 75 - lapetiteauberge43@hotmail.fr
www.lapetiteaubergeyssingeaux.com

Ouvert du lundi au jeudi de 6h à 22h30
et le vendredi de 6h à 15h



HOTEL RESTAURANT DU PARC

« Au cœur
de la Cité »

- Cuisine traditionnelle • Produits frais
- Menu à 16 € la semaine
- Chambres style déco 56 € - 60 € • Soirée étape
- Téléphone et télévision dans les chambres
- Parking privé • Jeux de boules • Jardin



27, rue Mal Fayolle - 43200 Yssingeaux
Tél. 04 71 65 51 10
www.hotelduparc43.fr

NOUVEAU
PROPRIÉTAIRE



CRÊPERIE FESTIVE - SALADERIE

13 bis, rue du Maréchal Fayolle
43200 Yssingeaux
04 71 56 83 82

Ouvert du mercredi au dimanche 12h-14h et 19h-21h



www.facebook.com/CreperieChezLorette





VILLE D'YSSINGEAUX

Le bien-vivre à la campagne...

yssingeaux.fr



*Abonnez-vous à illiwap
L'application d'information
choisie par la mairie d'Yssingeaux.*

LIQUEURS BIÈRES TISANES SIROPS

La
Vertueuse

*Venez visiter notre fabrique à liqueurs
et notre fabrique à bières !*

CULTURE
TRANSFORMATION
DÉGUSTATION

715, Av. Robert Schuman 43200 Yssingaux
contact@saveursdessucs.com / www.saveursdessucs.com

ALTI
SPORTS 43

2 magasins à votre service

Lieu dit Robert
43140 St-Didier en Velay
04 71 56 09 15
altisports43@orange.fr

ZA de Chatimbarbe
43200 Yssingaux
04 71 61 30 06
altisports43lessucs@orange.fr

www.altisports43.com

Vente, réparation toutes marques,
montage à la carte et location de cycles.
Mais avant tout du service
et du conseil pour votre vélo.

Vente et location de vélos
à assistance électrique

PLANETE BOWLING
Yssingaux

Séminaires d'entreprise

Bar

Arcades

Buffets d'entreprises

Anniversaires

Bowling

[@planete_bowling_yssingaux](https://www.instagram.com/planete_bowling_yssingaux) [Planète Bowling](https://www.facebook.com/Planète Bowling) 04.71.65.17.77

**Population :**

7 289 hab.

Yssingelais

Superficie :

8 057 ha

SITUATION**GÉOGRAPHIQUE :**

Altitude de la ville : 860 m, entre Saint-Etienne et Le Puy. Yssingaux se situe au carrefour de 2 influences : Le Languedoc par l'histoire et Auvergne-Rhône-

Alpes par son rattachement administratif et pour ses activités économiques. 262^e commune de France de par sa superficie (vaste territoire). Adossée à la chaîne des sucus volcaniques, la commune s'étage de 700 m à 1 250 m sur une croupe entre les Gorges de la Loire à l'Ouest et les Gorges du Lignon à l'Est.

RENSEIGNEMENTS :

Mairie d'Yssingaux : Place Charles de Gaulle - Tél. 04 71 65 73 30 - www.yssingaux.fr - Ville d'Yssingaux

Toutes les actualités de la ville en temps réel sur l'application

Office de Tourisme Sucus et Loire Tourisme : 22 place du Marché - Yssingaux - Tél. 04 71 59 10 76

bienvenue@sucsetloire-tourisme.fr

Sucus & Loire Tourisme - sucsetloire_tourisme

M. Pierre LIOGIER : Maire

JUMEEE AVEC EBERSBERG (Allemagne) AU PAYS DES SUCS VOLCANIQUES

Sous préfecture de la Haute-Loire

*Ville Fleurie
2 Fleurs*

Accès : Route : sur axe Genève/Lyon/Toulouse par RN 88 (autoroute depuis Lyon à 110 km au Nord-Est, moins de 1h15), 26 km au Nord-Est du Puy-en-Velay, 80 km à l'Ouest de l'A7 Vallée du Rhône, 45 km de Saint-Etienne (Loire).

Rail : Lyon/Saint-Etienne/Le Puy (Retournac à 13 km, Taxis).

Air : Lyon/Loude - Lyon/St-Exupéry.

Au sud-est de la Haute-Loire, proximité du Vivarais, l'Yssingelais est une terre de contrastes : la fraîcheur des forêts et de l'air est souvent tempérée par un souffle venu du Midi et le patois d'ici chante encore en langue d'Oc.



*Hôtel***
Le Cygne

« Chez nous, comme chez vous »



Chambres entièrement rénovées
TV Canal+ et ADSL - Parking privé
Parc ombragé - Accueil des familles

Restaurant ouvert le soir pour la clientèle de l'hôtel
Restaurant ouvert le jeudi midi (jour de marché)

WiFi

P
Privé



logis
HOTELS
ESTABLISHMENT
DEPUIS 1984

7 et 8 rue Alsace Lorraine - YSSINGEAUX
Tél. 04 71 59 01 87 - Fax 04 71 65 17 82 - www.le-cygne.fr

Le
Couteau d'Yssingaux

Création - Affûtage - Réparation

Jacques Cortial
6, avenue de la Marne - 43200 Yssingaux
04 71 65 17 19
cortial.jacques2@wanadoo.fr
www.couteauprofessionnel.com

LA COMEDIA
RESTAURANT - PIZZERIA

PIZZA & RESTAURATION TRADITIONNELLE

Ouvert du mardi au samedi
et le dimanche soir

32, rue Maréchal Fayolle Yssingaux
04 71 65 13 86

<https://fr-fr.facebook.com/La-Com%C3%A9dia-681887641858449/>

Hôtel*** Restaurant Gastronomique **Le Bourbon**

5, place de la Victoire
43200 YSSINGEAUX
Tél. 04 71 59 06 54
www.le-bourbon.com



JB TRANSACTIONS

une valeur sûre en immobilier
LOCATION - VENTE

www.jb-transactions.com

3 bis, avenue du 11 Nov. - MONISTROL/LOIRE 43120 - Tél. 04 71 66 35 18

18, place Carnot - YSSINGEAUX 43200 - Tél. 04 71 56 07 08

3, route d'Yssingaux - RETOURNAC - 43130 - Tél. 04 71 65 20 40

Place St-Georges - 43350 SAINT-PAULIEN - Tél. 04 71 00 50 92



Chez JO

1 boulevard Saint-Pierre

43200 Yssingaux

Tél. 09 88 49 03 31

Port. 07 68 89 10 42

resto.chezjo@gmail.com

www.restochezjo.fr



Pôle culturel & animations municipales



► CINÉ-GRENETTE (2 SALLES)

C'est un cinéma grand public également classé « art et essai » qui affirme sa volonté de maintenir une programmation de proximité et de qualité. Son offre est étoffée par des conférences, ciné-thématiques et animations.



► MÉDIATHÈQUE

Avec plus de 30 000 livres sur 3 niveaux (romans, périodiques, documentaires, BD, usuels,...), un site dédié et un partenariat avec « Althèque » pour une offre de services numériques, la médiathèque propose également un programme d'animations fourni tout au long de l'année.



► THÉÂTRE MUNICIPAL

Le théâtre municipal de 201 places propose une saison culturelle variée et accessible : musique, théâtre, humour, danse... complétée d'une quinzaine de rendez-vous « jeunes publics » en direction des scolaires et des familles. Des festivals locaux, des compagnies en résidence, des ateliers scolaires et amateurs font également vibrer les planches du théâtre.



► LA MICRO-FOLIE

Ce dispositif innovant au service du territoire et de la population permet une véritable ouverture sur les pratiques numériques. La Micro-folie d'Yssingeaux c'est : un musée numérique, un espace jeux vidéos, une expérience en réalité virtuelle, la mise en valeur du patrimoine local.



Contact pôle culturel : 04 71 65 79 20, culture@yssingeaux.fr
yssingeaux.fr  Culture Yssingeaux

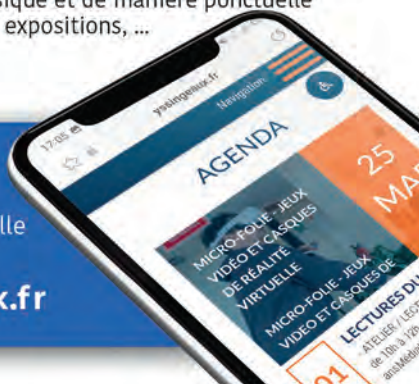


► ANIMATIONS MUNICIPALES

Ne manquez pas le programme des animations estivales, des fêtes de fin d'année, de la fête du jeu, de la fête de la musique et de manière ponctuelle des rencontres, des expositions, ...

Agenda en ligne !

Retrouvez tous les rendez-vous culturels de la ville d'Yssingeaux dans l'agenda à consulter en page d'accueil de notre site yssingeaux.fr





Histoire - Monuments et sites : carrefour de plusieurs régions et lieu de rencontres parfois tragiques, Yssingaux n'a pu garder la mémoire de son origine Gallo-Romaine... Jusqu'à l'étymologie de son nom qui reste encore une énigme ! Seul témoignage glorieux du passé : la maison forte fut édifée au XV^e siècle par l'évêque Jean de Bourbon pour se reposer des fatigues du voyage entre son siège épiscopal du Puy-en-Velay et sa résidence d'été à Monistrol-sur-Loire. Preuve s'il en est de la vocation touristique d'Yssingaux. Très fier, à juste titre, de ce château, les yssingelais en ont fait leur hôtel de ville, restauré avec goût. Il accueille les services de la mairie et le siège de la communauté de communes des suc.

A visiter : la chapelle des Pénitents (XVII^e siècle), l'église Saint-Pierre (XIX^e siècle) avec ses tableaux de maîtres, dans la plupart des villages assemblés ou maisons des Béates, fontaines, croix, lavoirs... , la colline St Roch avec sa croix et 2 tables d'orientation, la colline du Pied de la Roue (2 jolis panoramas sur la ville), le suc de Saussac (1149 m), le suc des Ollières (1186 m) avec un sentier de randonnée de 5,6 km.

A découvrir : avec le plan des « flâneries yssingelaises » partez à la découverte de l'histoire d'Yssingaux à travers un parcours de 15 sites répertoriés grâce aux panneaux explicatifs et leur QRCode à scanner (plans disponibles mairie/OT). Pour une découverte ludique, partez sur la trace des 5 coqs d'Yssingaux dans un jeu de piste interactif.

Une ville à la campagne : Yssingaux s'inscrit dans la tradition rurale du département, avec un secteur agricole important. C'est aussi une **ville étape de la Via Fluvia**. Avec des commerces de proximité qui animent le cœur de la ville et de nombreuses activités de service, Yssingaux, ville embellie, a une vocation commerciale affirmée. L'industrie traditionnelle (salaïson, mécanique, travail du bois, du cuir) y voisine avec l'industrie de pointe.

Enseignement et formation : Yssingaux est fière de son Ecole Nationale Supérieure de la Pâtisserie, l'Ecole Ducasse, véritable vitrine de la gastronomie française sur le plan international. L'offre scolaire est assez large du primaire, des collèges, lycées et plusieurs filières allant jusqu'aux BTS (optique, notarial, maintenance des systèmes ou développement, animation des territoires ruraux).

Vie associative : le tissu associatif est important : loisirs, animations et activités sportives ont la part belle avec de nombreux équipements sportifs et de loisirs (piscine, gym-

nases, complexe omnisport, terrains de sports extérieurs, tennis, boudolome, aires de jeux et de pique-nique...).

L'O' des Suc : le nouveau centre aquatique ouvert en 2022 offrant 1 bassin sportif, 1 bassin ludique avec jets massants, col de cygnes et banquettes bouillonnantes, 1 structure ludique pour les enfants, 1 espace détente équipé d'un jacuzzi, spa, hammam.

Nos gourmandises : jambonnette, charcuterie, fromages de pays, fromages des monts Yssingelais, crosnes, yaourts fermiers, liqueur de verveine... Un gâteau nommé « La douceur des suc » a été créé par les pâtisseries de l'ENSP en 2014 lors de la 1^{re} fête de la pâtisserie. Le 2^e gâteau « Le Saussac » s'est fait connaître en 2017. La brioche d'Yssingaux, née en 1866, a sa confrérie depuis 2017.

Notre marché du jeudi matin, le plus grand du département, jusqu'à 350 étals en saison estivale, attire toujours de nombreux visiteurs dès les beaux jours. Profitez également en été (de mi-juin à mi-septembre) du marché de producteurs et créateurs les dimanches matin.

Vacances calmes et actives :

en pleine nature, dans les forêts toutes proches ou sur les suc, ces mamelons volcaniques, à la fois mystérieux et curieux, les citadins oublient le stress. Pour des vacances actives, ils peuvent pratiquer sur place, le tennis, l'équitation (poneys - chevaux - balade en roulotte), les plaisirs de l'eau : piscine, natation, baignade, pédalo, voile, canoë, planche à voile ou aviron à la base nautique de Lavalette, la pêche sportive + pêche en barque et embarcadère à Piboulet ou le vélo tout terrain, la pétanque, la découverte de la région en voiture, à vélo ou à pied (randonnées pédestres labellisées « Respirando » et VTT. Club de randonnée (topoguides à votre disposition à l'Office de Tourisme), sans oublier l'espace nordique de la forêt domaniale du Meygal.



Photo : Luc OLIVIER - MDDT



Photo : Luc-Olivier - MDDT

nestenn

GRUPE D'AGENCES IMMOBILIÈRES



ACHAT ou VENTE,
à chaque étape nous sommes là !
LOCATION - GESTION



12, place de la Calade - 43200 Yssingaux
04 71 59 09 17 - yssingaux@nestenn.com
www.immobilier-ysingaux.nestenn.com



Piscine



A proximité



Photo : CLECORRE



La passerelle des Gorges du Lignon vous propose une expérience hors du commun en Auvergne. Cette passerelle himalayenne la plus longue de France avec ses 268 m est suspendue à 78 m au-dessus du Lignon, osez-vous franchir le Pas du Géant ?

La voie verte : qui se nomme la « Via Fluvia », itinéraire sécurisé entre Loire et Rhône, vous permettra de découvrir nos paysages à pied, en vélo, en VTT, en roller, en trottinette, en poussette. Les personnes à mobilité réduite pourront également l'emprunter. De Lavoûte-sur-Loire au tunnel du Tracol en Haute-Loire en passant par Yssingaux, venez profiter en famille de nos magnifiques reliefs appelés « sucs », volcans endormis en forme de cône.

De nombreuses activités sportives et culturelles sont proposées aux enfants : les tickets-loisirs (stages initiation), pendant les vacances scolaires sauf Noël (inscriptions à l'Office de tourisme). Diverses activités sont proposées par le centre de loisirs pour les 3-12 ans, les mercredis, samedis, vacances scolaires et estivales. Pour les 13-19 ans, une salle de jeux aménagée est à leur disposition pendant les vacances scolaires.

Les habitants peuvent aussi s'abonner à la médiathèque ou profiter des animations comme des lectures pour enfants, ateliers... Aller au cinéma, jouer au bridge, assister à des concerts, aller au théâtre municipal (programme saison culturelle et billetterie à l'office), aux conférences de Université pour tous, aux thés dansants et lotos au foyer rural.

Nos animations attractives sont toujours au rendez-vous : Fête de la musique en centre ville - Triathlon national des Sucs à Lavalette (début juillet) - Tournoi de bridge régional (fin juillet) - Brocante et vide grenier (à Yssingaux et à Versilhac) - Festival des 7 lumes (lecture, stages) (août) - Soupes aux choux dans les villages - Randonnées VTT (septembre) - Festival « Le chant des Sucs » - Festival du Rire

(octobre) - Raid VTT Yssingaux/Firminy (octobre) - Fête africaine (novembre) - Animations de Noël et feu d'artifice - Moto cross, concours hippiques - Un programme d'animations est proposé pour les mois de juillet et août.

A Versilhac, village à quelques kilomètres d'Yssingaux, un musée perpétue les arts et traditions populaires et reconstitue avec une très grande fidélité les scènes de la vie campagnarde d'autrefois.

Accueil et Hébergement : le camping municipal d'Yssingaux, proche du centre-ville et ses commerces, offre un cadre ombragé avec une vue sur les sucs, à proximité de la Via Fluvia. Les campeurs et camping-caristes sont les bienvenus, avec une borne d'accès automatisé 24h/24 ou en ligne sur aireparkreservation.com, 45 emplacements sont disponibles. Les sanitaires sont accessibles du 15 avril au 30 octobre - 4 hôtels restaurants et 1 Hôtel** et Logis - 1 auberge - 19 restaurants - Chambres d'hôtes - Meublés, gîtes ruraux Clé Vacances et chalets.

L'Office de Tourisme des sucs, aux bords de Loire à votre service : tient à votre disposition les possibilités d'accueil, les guides, brochures, itinéraires (touristiques, randonnées pédestres et V.T.T.), curiosités à découvrir, bref, tout ce qui peut aider à passer un séjour agréable, billetterie et spectacles, connexion Wifi43. Et comme tout à une fin, si vous êtes venu par le rail, vous pourrez trouver sur place les horaires SNCF pour le retour. Mais n'y pensons pas encore...

La Communauté de communes des Sucs regroupe les communes d'Araules, Beaux, Bessamorel, Grazac, Lapte, St-Julien du Pinet, Yssingaux, St-Maurice-de-Lignon et Retournac. www.cc-des-sucs.fr

Un magazine touristique est proposé dès le printemps. Cette édition vous permettra de trouver les visites et actualités à découvrir au pays des Sucs aux bords de Loire. A la salle Agora, des panneaux et vidéos vous présentent toute la vie touristique de notre territoire si riche en activités.

L'Office de Tourisme des Sucs aux bords de Loire est situé au 22 place du Marché.

Vous pouvez consulter notre site Internet :

www.ot-des-sucs.fr, notre page [f](#) et [i](#) .

Toutes nos manifestations sont notées au jour le jour.

Installé sur la facade de l'office de tourisme un panneau numérique vous informe des manifestations programmées.

TABLE DES MATIÈRES

Agnat.....	42	Chaise-Dieu (La).....	63 à 65	Fix Saint-Geney's	110
Aiguilhe.....	21	Chamalières-sur-Loire	66-67	Fontannes.....	142
Allègre.....	22-23	Chambezou.....	42	Freycenet-la-Cuche.....	142
Alleyrac.....	24	Chambon-sur-Lignon (Le). 68 à 71		Freycenet-la-Tour	111
Alleyras.....	25	Champagnac-le-Vieux.....	72-73	Frugères-les-Mines	142
Ally.....	24	Champclause - Boussoulet	74	Frugières-le-Pin.....	142
Araules.....	26-27	Chanaleilles.....	42	Goudet.....	112
Arlempdes.....	28	Chaniat.....	42	Grazac.....	113
Arlet.....	42	Chanteuges.....	75	Grenier Montgon	142
Arsac-en-Velay.....	29	Chapelle Bertin (La).....	77	Grezes.....	114
Aubazat.....	28	Chapelle-d'Aurec (La).....	78-79	Javaugues.....	142
Aurec-sur-Loire.....	30-31	Chapelle Geneste (La).....	77	Jax.....	115
Autrac.....	42	Charraix.....	76	Josat.....	117
Auvers.....	32	Chaspinhac.....	80	Jullianges.....	116
Auzon.....	33	Chaspuzac.....	81	Lafarre.....	117
Azerat.....	42	Chassagnes.....	82	Lamothe.....	142
Bains.....	34-35	Chassignolles.....	76	Landos.....	118
Barges.....	42	Chastel.....	76	Langeac.....	119 à 121
Bas-en-Basset.....	36 à 39	Chaudeyrolles.....	83	Lantriac.....	122
Beaulieu.....	40	Chavaniac-Lafayette.....	84-85	Lapte.....	123
Beaumont.....	41	Chazelles.....	76	Laussonne.....	124-125
Beaune-sur-Arzon.....	41	Chenereilles.....	85	Laval-sur-Doulon	126
Beaux.....	43	Chilhac.....	86	Lavaudieu.....	126-127
Beauzac.....	44-45	Chomelix.....	87	Lavoûte-Chilhac.....	128 à 130
Bellevue-la-Montagne.....	46	Chomette (La).....	88	Lavoûte-sur-Loire.....	131
Berbezit.....	47	Cistrières.....	89	Lempdes-sur-Allagnon..	132-133
Bessamorel.....	42	Cohade.....	90	Léotoing.....	134
Besseyre St Mary (La).....	42	Collat.....	90	Lissac.....	135
Blanzac.....	42	Connangles.....	91	Lorlanges.....	135
Blassac.....	42	Costaros.....	92-93	Loudes.....	136
Blavozy.....	48	Coubon.....	76	Lubilhac.....	142
Blesle.....	49	Couteuges.....	76	Malrevers.....	137
Boisset.....	50-51	Craponne-sur-Arzon.....	94 à 97	Malvallette.....	138
Bonneval.....	52	Cronce.....	98	Malvières.....	138
Borne.....	42	Cubelles.....	76	Mas-de-Tence (Le).....	139
Bouchet Saint-Nicolas (Le).....	53	Cussac-sur-Loire.....	76	Mazerat-Aurouze.....	142
Bournoncle Saint-Pierre.....	54	Desges.....	76	Mazet Saint-Voy (Le).....	140
Brignon (Le).....	55	Domeyrat.....	98	Mazeyrat-d'Allier.....	141
Brioude.....	56-57	Dunières.....	99	Mercœur.....	142
Brives-Charensac.....	58-59	Espalem.....	76	Mézères.....	143
Cayres.....	60	Espaly Saint-Marcel.....	100-101	Monastier-sur-Gazeille (Le)..	144-145
Ceaux-d'Allègre.....	61	Esplantas-Vazeilles.....	76	Monistrol-d'Allier.....	142
Cerzat.....	42	Estables (Les).....	102 à 107	Monistrol-sur-Loire.....	146-147
Ceyssac-la-Roche.....	42	Fay-sur-Lignon.....	108	Monlet.....	148-149
Chadrac.....	62	Félines.....	109	Montclard.....	149
Chadron.....	42	Ferrussac.....	76	Monteil (Le).....	142

TABLE DES MATIÈRES

Montfaucon-en-Velay.....	150-151	Sainte-Florine	206-207	Saint-Vert	246
Montregard	152-153	Saint-Front	208 à 211	Saint-Victor-Malescours	247
Montusclat.....	154	Saint-Genèys-près-Saint-Paulien	212	Saint-Victor-sur-Arlanc.....	248
Moudeyres.....	155	Saint-Georges-d'Aurac	212	Saint-Vidal.....	249
Ouïdes	142	Saint-Georges-Lagricol.....	213	Saint-Vincent.....	250
Paulhac	142	Saint-Germain-Laprade .	214-215	Salettes	251
Paulhaguet	156-157	Saint-Géron	216	Salzuit	251
Pebrac.....	142	Saint-Haon.....	166	Sanssac-l'Église	252
Pertuis (Le)	158	Saint-Hilaire.....	216	Saugues	253 à 255
Pinols	159	Saint-Hostien	217	Seauve-sur-Semène (La)	256-257
Polignac.....	160-161	Saint-Illpize.....	166	Sembadel.....	258
Pont Salomon.....	162	Saint-Jean-d'Aubrigoux.....	218	Seneujols	259
Pradelles	163 à 165	Saint-Jean-de-Nay.....	218	Siaugues-Saint-Romain.....	260
Prades.....	167	Saint-Jean Lachalm.....	166	Solignac-sous-Roche	261
Presailles.....	166	Saint-Jeures.....	219	Solignac-sur-Loire.....	262-263
Puy-en-Velay (Le)	168 à 179	Saint-Julien-Chapteuil	220 à 223	Tailhac.....	205
Queyrières.....	180	Saint-Julien-d'Ance.....	224	Tence.....	264-265
Raucoules	181	Saint-Julien-des-Chazes	166	Thoras	267
Rauret	166	Saint-Julien-du-Pinet	225	Tiranges	266
Retournac	182 à 185	Saint-Julien-Molhesabate	224	Torsiac.....	205
Riotord	186	Saint-Just-Malmont.....	226	Valprivas	205
Roche-en-Régnier.....	187	Saint-Just-près-Brioude.....	227	Vals-le-Chastel	267
Rosières.....	188 à 190	Saint-Laurent Chabreuges ...	227	Vals-près-Le Puy	269
Saint-André-de-Chalencon ...	191	Sainte-Marguerite.....	166	Varennes Saint-Honorat.....	205
Saint-Arcons-d'Allier.....	192	Saint-Martin-de-Fugères.....	228	Vastres (Les).....	270
Saint-Arcons-de-Barges	166	Saint-Maurice-de-Lignon.....	229	Vazeilles-Limandre	271
Saint-Austreimoine.....	192	Saint-Pal-de-Chalencon	232 à 234	Venteuges	205
Saint-Beauzire.....	193	Saint-Pal-de-Mons.....	230-231	Vergezac	272
Saint-Bérain.....	166	Saint-Pal-de-Sénoire	235	Vergongheon.....	273
Saint-Bonnet-le-Froid.....	194	Saint-Paul-de-Tartas.....	235	Vernassal.....	205
Saint-Christophe-d'Allier.....	195	Saint-Paulien	236 à 238	Vernet (Le).....	205
Saint-Christophe-sur-Dolaizon	196-197	Saint-Pierre-du-Champ	239	Vezezoux.....	205
Saint-Cirgues	166	Saint-Pierre-Eynac	240	Vieille Brioude	205
Saint-Didier-en-Velay .	198 à 201	Saint-Préjet-Armandon	166	Vielprat	205
Saint-Didier-sur-Doulon	202	Saint-Préjet-d'Allier	241	Villeneuve-d'Allier.....	274
Saint-Etienne-du-Vigan.....	166	Saint-Privat-d'Allier	242-243	Villettes (Les).....	275
Saint-Etienne-Lardeyrol	203	Saint-Privat-du-Dragon.....	205	Vissac Auteyrac	205
Saint-Etienne-sur-Blesle.....	166	Saint-Romain-Lachalm.....	243	Vorey-sur-Arzon.....	276-277
Sainte-Eugénie-de-Villeneuve	204	Sainte-Sigolène.....	244-245	Yssingeaux.....	278 à 285
Saint-Ferréol-d'Aurore	204	Saint-Venerand	205		



JB TRANSACTIONS

une valeur sûre en immobilier

LOCATION - VENTE

www.jb-transactions.com

3 bis, avenue du 11 Nov. - MONISTROL/LOIRE 43120 - Tél. 04 71 66 35 18

18, place Carnot - YSSINGEAUX 43200 - Tél. 04 71 56 07 08

3, route d'Yssingeaux - RETOURNAC 43130 - Tél. 04 71 65 20 40

Place St-Georges - SAINT-PAULIEN 43350 - Tél. 04 71 00 50 92



LA VALLÉE D'AMAROK

PARC ANIMALIER ET SPORTS NATURE

Espace Animalier

Rennes,
Yacks,
Chevaux Tarpan,
Chiens Polaires,
Chameaux de Bactriane

Centre d'activité Sports Nature

Canyoning,
Escalade,
Via-Ferratta,
Cani-Randonnée,
Cani-Trottinette,
Traîneau à chien



Toute l'année sur rendez-vous :

06 83 37 02 25

07510 Issanlas

www.vallee-amarok.com

 la vallée d'amarok

**EXPOSITION PERMANENTE DE PLUS DE 100
VEHICULES**

**VENTE DE CAMPING-CARS NEUFS ET OCCASIONS,
ATELIER DE REPARATIONS MULTIMARQUES,
MAGASIN D'ACCESSOIRES DE PLUS DE 300²**

NEW CARROSSERIE SPECIALE CAMPING CAR



LES MAISONNETTES - 43290 MONTFAUCON



LOISIRS.CAMPER@HOTMAIL.FR



04 71 59 97 30



[HTTPS://MONTFAUCON.IDYLCAR.FR/](https://montfaucon.idylcar.fr/)

MAGASIN D'ACCESSOIRES DE 200M²

VENTE DE CAMPING-CAR NEUFS ET D'OCCASIONS

LOCATION DE CAMPING-CARS

**REVENDEUR YO-REMORQUES (REMORQUES SPECIALES
CAMPING-CARS)**



LES PENDERIOTS - RN 88 - 43260 SAINT-HOSTIEN



VELAYLOISIRS@GMAIL.COM



04 71 57 73 78



[HTTPS://LE-PUY.IDYLCAR.FR/](https://le-puy.idylcar.fr/)

ENTREZ
— DANS —
La LÉGENDE

ATTRACTIONS
— EN —
AUVERGNE



PARC DE LOISIRS À L'ANCIENNE
POUR UNE JOURNÉE EN FAMILLE



Restauration possible sur place

JUILLET et AOÛT

Ouvert tous les jours de 10h30 à 19h

de Pâques à Toussaint

Jours d'ouverture voir site internet



Rue du Breuil - 43420 PRADELLES

www.parcduchatbotte.com - 04 71 00 87 87